



КЕМЕРОВСКАЯ ОБЛАСТЬ  
ПРОМЫШЛЕННОВСКИЙ МУНИЦИПАЛЬНЫЙ РАЙОН  
ПРОМЫШЛЕННОВСКОЕ ГОРОДСКОЕ ПОСЕЛЕНИЕ  
СОВЕТ НАРОДНЫХ ДЕПУТАТОВ  
ПРОМЫШЛЕННОВСКОГО ГОРОДСКОГО ПОСЕЛЕНИЯ

2-й созыв, 34-е заседание

**РЕШЕНИЕ**

От 27.11.2012 г. № 88  
652380 ул. Кооперативная, 2  
пгт. Промышленная

**«Об утверждении проекта генерального плана  
и актуализации правил землепользования и застройки  
Промышленновского городского поселения»**

В соответствии со ст. 23, 24, 25, 30, 31, 32 Градостроительного кодекса Российской Федерации, Федеральным законом от 06.10.2003 №131-ФЗ «Об общих принципах организации местного самоуправления в Российской Федерации», Уставом Промышленновского городского поселения, Совет народных депутатов Промышленновского городского поселения решил:

1. Проект генерального плана и актуализации правил землепользования и застройки Промышленновского городского поселения утвердить.
2. Настоящее решение вступает в силу с 27.11.2012 г.
3. Решение подлежит обнародованию на информационном стенде Администрации Промышленновского городского поселения.
4. Контроль за исполнением решения возложить на комиссию по подготовке генерального плана и актуализации правил землепользования и застройки Промышленновского городского поселения (Поддубный С.В.).

Председатель Совета народных депутатов  
Промышленновского городского поселения



*С.Ю. Меренкова*  
С.Ю. Меренкова

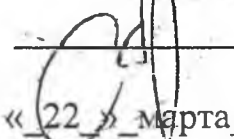
Глава Промышленновского  
городского поселения

С.А. Тухватуллин

**Комиссия**  
**по подготовке генерального плана и правил застройки и**  
**землепользования**  
**Промышленновского городского поселения**

УТВЕРЖДАЮ:

Заместитель председателя  
Комиссии по подготовке  
генерального плана и правил  
застройки и землепользования  
Промышленновского  
городского поселения

  
С.В. Поддубный  
« 22 » марта 2012г.

**Заключение № 2**  
**о результатах публичных слушаний**

**Место проведения:** пгт. Промышленная, Промышленновский район, улица Кооперативная, 2 (кабинет Главы Промышленновского городского поселения).

**Дата:** 22 марта 2012 года.

**Время:** 16 часов 10 минут.

**Вопрос:** рассмотрение документации по проекту генерального плана и актуализации правил землепользования и застройки Промышленновского городского поселения.

(Заказчик: Администрация Промышленновского городского поселения).

**Рекомендовать** Главе администрации Промышленновского городского поселения, с учетом протокола № 2 от 22.03.2012г. публичных слушаний, отклонить проект генерального плана и актуализации правил землепользования и застройки Промышленновского городского поселения и направить на доработку.

Секретарь Комиссии

 О.В. Хвастунова

*И.О. Шавы  
Промышленновского  
городского поселения*

*Д.А. Дрозд*

**ПРОТОКОЛ № \_\_2\_\_ ПУБЛИЧНЫХ СЛУШАНИЙ**  
**по проекту генерального плана и актуализации Правил**  
**землепользования и застройки Промышленновского городского**  
**поселения**

**Дата проведения:** 22.03.2012г.

**Место проведения:** пгт. Промышленная, ул. Кооперативная, 2.

**Время проведения:** 16-10.

**Присутствуют:** \_17\_ чел.

**Общие сведения, предоставленные на публичные слушания:**

**Область проектирования и разработки:** проектный документ территориального планирования, отражающий задачи и принципы строительства, зонирования участков, развития инфраструктуры, прогнозирования краткосрочных и долгосрочных изменений в социально-экономической, градостроительной, экологической сферах, позволяющий оценить весь набор характеристик застраиваемой территории (природных, инфраструктурных, планировочных, экономических и других) и оптимально подобрать условие баланса между окружающей средой и теми изменениями, которые вносятся для создания комфортной среды обитания человека.

**Территория проектирования:** - Территория расположена в центральной части Промышленновского района Кемеровской области, пгт. Промышленная.

**Организация-заказчик:** Администрация Промышленновского городского поселения, 652380, пгт. Промышленная, ул. Кооперативная, д.2 тел. / факс (38442) 74284.

**Организация-разработчик:** ООО Научно-Производственный Центр «Земельные ресурсы Сибири», 644008, г. Омск, ул. Горная, 13, к.20, тел./ф (3812) 65-34-74, 60-62-17, E-mail: adm@sibzem.ru

**Сроки проведения публичных слушаний:** оповещение 22.11.2011г., экспозиция и собрание участников - 22.03.12 г.

**Форма оповещения о публичных слушаниях** – информационное сообщение о проведении публичных слушаний опубликовано в газете «ЭХО» от 22.11.2011 г. № 91.

**Место проведения публичных слушаний:**

22 марта 2012 года в 16-10 часов по адресу: ул. Кооперативная, д.2 проведено собрание участников публичных слушаний.

**Участники публичных слушаний:**

1. 14 человек - депутаты Совета народных депутатов Промышленновского городского поселения,
2. 3 человека - специалисты администрации Промышленновского городского поселения.

*И.О. Гладков  
Промышленновское  
городское поселение*

*[Подпись]*

*И.А. Дробот*

## Предложения и замечания участников публичных слушаний по обсуждаемому проекту:

- во время проведения публичных слушаний и собрания участников поступило замечаний:

1. отсутствует обоснование изменения границы городского поселения и согласование описания прохождения частей границы со смежными муниципальными образованиями и Администрацией Промышленновского муниципального района;

2. отсутствуют основные проектные решения по развитию инженерной инфраструктуры, а также непосредственно существующие объекты инженерной инфраструктуры не имеют координатной привязки, не установлены охранные зоны инженерных линий, не проведено согласование с соответствующими службами;

3. не выполнено функциональное зонирование территории поселения, на электронных картах и схемах отсутствует баланс площадей территорий;

4. в проектируемые границы Промышленновского городского поселения вошли земли лесного фонда площадью 1,1 га Промышленновского лесничества, находящиеся в Тарабаринской сельской территории кв.2 выдел 1S -0,3 га выдел 19 S-0,8 га, согласование по размещению данных территорий не выполнено;

5. информация на электронном носителе разработана в одном слое, что не позволит использовать этот материал в практической деятельности, что не соответствует требованиям ИСОГД;

6. В Карте (схеме) планировочной организации территории не отражено:

- граница городского поселения существующая и проектная;
- красные линии магистральных улиц городского поселения;
- границы крупных промышленных территорий;
- границы отвода магистральных линейных сооружений;
- границы планировочных кварталов, т.е. территорий, ограниченных жилыми улицами, границами земельных участков промышленных предприятий и другими обоснованными границами, т.е. прошедшими Государственный кадастровый учёт;
- границы должны проходить по красным линиям и другим линиям градостроительного регулирования.

К этой карте не приложено описание прохождения проектной границы, не указаны все её поворотные точки, а также не представлены протоколы согласования всех частей проектной границы со смежными муниципальными образованиями, в том числе с Лебедевским, Тарабаринским, Пушкинским, Калининским муниципальными образованиями и администрацией Промышленновского муниципального района. Не указана улично-дорожная сеть Промышленновского района.

7. «Карта водо-теплоснабжения и канализации и Карта электроснабжения и связи» должна иметь наименование - **Схема развития**

(размещения объектов капитального строительства) инженерной инфраструктуры и иметь в составе:

- Схему размещения объектов водоснабжения и водоотведения;
- Схему размещения объектов связи;
- Схему размещения объектов энергообеспечение (электричество и тепло).

На схемах развития инженерной инфраструктуры в границах городского поселения не отображены:

- сохраняемые, реконструируемые и планируемые объекты инженерной инфраструктуры (электро-, тепло-, водоснабжения, канализования, связи) с указанием их характеристик;
- сохраняемые, реконструируемые и планируемые магистральные сети инженерной инфраструктуры (электро-, тепло-, водоснабжения, канализования, связи) с указанием их параметров;
- существующие (сохраняемые) и проектируемые головные сооружения и магистральные сети инженерной инфраструктуры - водопровод, канализация, теплоснабжение, ливневая канализация;
- линии высоковольтной электропередачи;
- основные объекты связи;
- территории, требующие значительного объема подсыпки или срезки грунта, дренирования;
- гидротехнические сооружения;
- сооружения инженерной защиты от неблагоприятных природных факторов;
- не отмечена на плане телефонная канализация и ВОЛС (волоконно-оптическая линия связи);
- не отмечена на плане внутризональная волоконно-оптическая линия связи.

Каждая из схем не согласована с соответствующими службами, не предоставлены протоколы согласований;

8. Карта транспортной инфраструктуры должна иметь наименование - **Схема развития (размещения объектов капитального строительства) транспортной инфраструктуры и иметь в составе:**

-Схемы размещения улично-дорожной сети и объектов инженерной подготовки:

улицы и дороги, подразделенные по категориям;

проектируемые объекты транспортной инфраструктуры с указанием их мощности;

предполагаемые маршруты движения общественного транспорта с указанием автобусных остановок;

-Схемы поперечных профилей в характерных точках улично-дорожной сети городского поселения;

9. На схеме зонирования территории городского поселения с учетом градостроительных ограничений, не показаны зоны различного функционального назначения:

жилые, общественно-деловые, производственные, инженерной и транспортной инфраструктур, рекреационные, сельскохозяйственного использования, специального назначения. Границы зон различного

функционального назначения не определены с учетом красных линий естественных границ природных объектов, границ земельных участков прошедших государственной кадастровый учет. Ограничения на использование территорий для осуществления градостроительной деятельности не установлены в - санитарных, защитных и санитарно-защитных зонах, водоохраных зонах, - в зонах санитарной охраны источников водоснабжения, территорий, подверженные воздействию чрезвычайных ситуаций природного и техногенного характера;

С учетом ограничений на использование территорий не определено функциональное назначение территорий.

10. В Основном чертеже генплана не выполнена, с обязательным отображением отдельных слоев, в соответствии с требованиями ИСОГД:

- граница городского поселения;
- граница жилых, общественно-деловых, производственных, рекреационных зон, а так же специального назначения и т.п., с отображением параметров планируемого развития;
- граница территорий объектов культурного наследия;
- граница зон с особыми условиями использования территорий (зоны градостроительных ограничений);
- границы территорий, подверженных риску возникновения чрезвычайных ситуаций природного и техногенного характера и воздействия и последствий;
- существующие и планируемые головные сооружения, и магистральные сети электро-, тепло- и водоснабжения;
- автомобильные дороги общего пользования, мосты и иные транспортные инженерные сооружения;

11. Не представлен следующий состав графического материала по обоснованию решений генерального плана:

- схема современного состояния и использования территории городского поселения;
- схема комплексной оценки территории городского поселения;
- схема принятых градостроительных решений;
- схема зонирования территории городского поселения;
- схема развития транспортной инфраструктуры;
- схема развития инженерной инфраструктуры;

12. В пояснительную записку не включены следующие основные положения генерального плана:

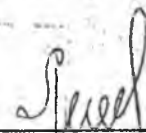
- обоснование предложений по установлению границы городского поселения и выделению территорий резерва для развития городского поселения;
- решения по совершенствованию и развитию планировочной структуры;
- установление зон различного функционального назначения и ограничений на использование территорий, указанных зон при осуществлении градостроительной деятельности;
- предложения по предельным размерам земельных участков для индивидуального жилищного строительства;

- первоочередные градостроительные мероприятия по реализации генерального плана, включая предложения по перечню объектов градостроительной деятельности, требующих разработки градостроительной документации.

13. Предоставленная информация электронного вида не соответствует требованиям ИСОГД.

**Председатель комиссии:**

Председатель  
Совета народных депутатов  
Промышленновского городского  
поселения



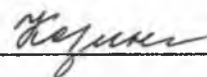
С.Ю. Меренкова

Зам. председателя комиссии:  
Гл. специалист администрации  
Промышленновского  
Городского поселения



О.В. Хвастунова

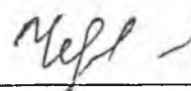
Секретарь комиссии:  
Депутат Совета народных  
депутатов Промышленновского  
городского поселения



О.В. Козина

**Члены комиссии:**

Начальник экономического отдела  
администрации  
Промышленновского городского  
поселения



О.Г. Черданцева

Вед. специалист (архитектор)  
администрации  
Промышленновского городского  
поселения



Ю.А. Крылова



АДМИНИСТРАЦИЯ ПРОМЫШЛЕННОВСКОГО ГОРОДСКОГО ПОСЕЛЕНИЯ  
КЕМЕРОВСКОЙ ОБЛАСТИ

РАСПОРЯЖЕНИЕ

от 03.11.2011 г. № 141

652380 пгт. Промышленная  
ул. Кооперативная, 2

О рассмотрении проекта генерального  
плана и актуализации  
Правил землепользования и застройки  
Промышленновского городского  
поселения

*И. О. Гусев*  
*Промышленновского*  
*городского поселения*

*[Signature]* *Д. Н. Пуродот*

На основании статей 24, 25 Градостроительного кодекса Российской Федерации, статьи 16 Федерального закона от 6 октября 2003 г. № 131-ФЗ "Об общих принципах организации местного самоуправления в Российской Федерации", Устава Промышленновского городского поселения постановляю:

1. Утвердить прилагаемое Положение о порядке подготовки, согласования и утверждения генерального плана и актуализации Правил землепользования и застройки Промышленновского городского поселения.
2. Создать комиссию по рассмотрению проекта генерального плана и актуализации Правил землепользования и застройки Промышленновского городского поселения.
3. Утвердить прилагаемые:
  - 3.1. Положение о комиссии по рассмотрению проекта генерального плана и актуализации Правил землепользования и застройки;
  - 3.2. Состав комиссии по рассмотрению проекта генерального плана и актуализации Правил землепользования и застройки Промышленновского городского поселения.
4. Комиссии:
  - 4.1. осуществить рассмотрение проекта генерального плана и актуализации Правил землепользования и застройки, его доработку с учетом возможных предложений и замечаний, а также протокола и заключения публичных слушаний;
  - 4.2. осуществить согласование проекта генерального плана и актуализации Правил землепользования и застройки в соответствии со статьей 25 Градостроительного кодекса Российской Федерации;
  - 4.3. согласованный проект генерального плана и актуализации Правил землепользования и застройки Промышленновского городского поселения с протоколом и заключением публичных слушаний представить главе



Промышленновского городского поселения для внесения в Совет народных депутатов Промышленновского городского поселения на утверждение.

5. Опубликовать Постановление в средствах массовой информации.
6. Контроль за исполнением Распоряжения возложить на заместителя главы Промышленновского городского поселения С.В. Поддубного.

Глава Промышленновского  
Городского поселения



С.А. Тухватуллин

И.с. Иванов  
Промышленновского  
городского поселения  
Ф.А. Дроздов

ПОЛОЖЕНИЕ  
О КОМИССИИ ПО РАССМОТРЕНИЮ ПРОЕКТА ГЕНЕРАЛЬНОГО ПЛАНА  
И АКТУАЛИЗАЦИИ ПРАВИЛ ЗЕМЛЕПОЛЬЗОВАНИЯ И ЗАСТРОЙКИ  
ПРОМЫШЛЕННОВСКОГО ГОРОДСКОГО ПОСЕЛЕНИЯ

1. ОБЩИЕ ПОЛОЖЕНИЯ

- 1.1. Комиссия по рассмотрению проекта генерального плана и актуализации Правил землепользования и застройки Промышленновского городского поселения (далее - Комиссия) создается в целях рассмотрения проекта генерального плана и актуализации Правил землепользования и застройки Промышленновского городского поселения, в том числе для обеспечения согласования проекта генерального плана и актуализации Правил землепользования и застройки Промышленновского городского поселения, проведения публичных слушаний по проекту и подготовки к утверждению.
- 1.2. Комиссия в своей деятельности руководствуется действующим законодательством Российской Федерации, Кемеровской области, нормативными правовыми актами органов местного самоуправления Промышленновского городского поселения, настоящим Положением.
- 1.3. Комиссия создается на основании Распоряжения Главы Промышленновского городского поселения. Состав Комиссии утверждается главой Промышленновского городского поселения.
- 1.4. Информационное и документальное обеспечение деятельности Комиссии осуществляется администрацией Промышленновского городского поселения.

2. ОРГАНИЗАЦИЯ ДЕЯТЕЛЬНОСТИ КОМИССИИ

- 2.1. Комиссия осуществляет свою деятельность в форме заседаний. Периодичность заседаний определяется председателем Комиссии исходя из сроков подготовки, согласования и рассмотрения проекта генерального плана и актуализации Правил землепользования и застройки Промышленновского городского поселения.
- 2.2. Работа Комиссии осуществляется путем личного участия ее членов либо уполномоченных ими представителей.  
Заседание Комиссии правомочно, если на нем присутствует не менее половины ее членов.

Решения Комиссии по вопросам, отнесенным к ее компетенции, принимаются открытым голосованием большинством голосов присутствующих на заседании членов Комиссии. При равенстве голосов принятым считается решение, за которое проголосовал председательствующий на заседании Комиссии.

- 2.3. Заседания Комиссии оформляются протоколом. Протокол подписывается присутствующими на заседании членами Комиссии и утверждается председателем

Комиссии. При необходимости в протокол вносится особое мнение, высказанное на заседании любым членом Комиссии.

### 3. ПОЛНОМОЧИЯ ПРЕДСЕДАТЕЛЯ КОМИССИИ

- 3.1. Руководит, контролирует деятельность Комиссии.
- 3.2. Распределяет обязанности между членами Комиссии.
- 3.3. Ведет заседания Комиссии.
- 3.4. Утверждает повестки дня и протоколы заседания Комиссии.
- 3.5. Обобщает внесенные замечания, предложения и дополнения к проекту генерального плана и актуализации Правил землепользования и застройки Промышленновского городского поселения, ставит их на голосование для выработки решения и внесения в протокол.
- 3.6. Требуеt от членов Комиссии своевременного выполнения решений, принятых на заседании Комиссии.
- 3.7. Снимает с обсуждения вопросы, не касающиеся повестки дня, а также замечания, предложения и дополнения, с которыми не ознакомлены члены Комиссии.
- 3.8. Дает поручения членам Комиссии по доработке (подготовке) документов (материалов), необходимых для рассмотрения проекта генерального плана и актуализации Правил землепользования и застройки Промышленновского городского поселения.
- 3.9. Привлекает к участию в работе Комиссии специалистов администрации города, муниципальных предприятий и учреждений, обладающих необходимыми знаниями и информацией по вопросам, выносимым на рассмотрение Комиссии.
- 3.10. Созывает в случае необходимости внеочередное заседание Комиссии.
- 3.11. Осуществляет иные полномочия по организации и обеспечению деятельности Комиссии.

### 4. ПОЛНОМОЧИЯ ЗАМЕСТИТЕЛЯ ПРЕДСЕДАТЕЛЯ КОМИССИИ

- 4.1. Исполняет обязанности председателя Комиссии в случае его отсутствия.
- 4.2. Выполняет отдельные полномочия председателя Комиссии по его поручению, организывает проведение заседаний Комиссии.
- 4.3. Осуществляет взаимодействие с проектной организацией - разработчиком проекта генерального плана и актуализации Правил землепользования и застройки Промышленновского городского поселения.
- 4.4. Обеспечивает своевременное представление необходимых для работы Комиссии материалов (документов, схем и т.д.) по вопросам градостроительной деятельности.
- 4.5. Контролирует своевременное поступление (не позднее чем за три рабочих дня до даты заседания Комиссии) замечаний, предложений и дополнений к проекту генерального плана и актуализации Правил землепользования и застройки Промышленновского городского поселения от членов Комиссии.
- 4.6. Представляет членам Комиссии проекты градостроительной документации с учетом внесенных замечаний, предложений и дополнений.
- 4.7. Контролирует правильность и своевременность подготовки секретарем Комиссии протоколов заседаний Комиссии с изложением особых мнений, высказанных на

заседаниях членами Комиссии.

## 5. ПОЛНОМОЧИЯ СЕКРЕТАРЯ КОМИССИИ

- 5.1. Ведет протокол заседания Комиссии, представляет его для подписания и утверждения членам и председателю Комиссии после проведенного совещания.
- 5.2. Осуществляет сбор замечаний и предложений и до следующего заседания Комиссии представляет их для рассмотрения членам Комиссии.
- 5.3. Извещает всех членов Комиссии о дате внеочередного заседания телефонограммой не менее чем за два дня до начала заседания.

## 6. ПОЛНОМОЧИЯ ЧЛЕНОВ КОМИССИИ

- 6.1. Принимают участие в формировании вопросов повестки дня заседаний Комиссии.
- 6.2. Участвуют в обсуждении и голосовании по вопросам, выносимым на рассмотрение Комиссии.
- 6.3. Высказывают замечания, предложения и дополнения в письменном и устном виде, касающиеся основных положений проекта генерального плана и актуализации Правил землепользования и застройки Промышленновского городского поселения со ссылкой на конкретные статьи нормативно-правовых актов в области градостроительства и земельных отношений.
- 6.4. Высказывают особое мнение с обязательным внесением его в протокол заседания Комиссии.
- 6.5. Своевременно выполняют все поручения председателя и заместителя председателя Комиссии.

## 7. ПРЕКРАЩЕНИЕ ДЕЯТЕЛЬНОСТИ КОМИССИИ

- 7.1. Комиссия прекращает свою деятельность после утверждения Советом народных депутатов Промышленновского городского поселения проекта генерального плана и актуализации Правил землепользования и застройки Промышленновского городского поселения.

Утвержден  
Распоряжением  
Главы Промышленновского городского поселения  
от 03.11.2011 г. № 141

СОСТАВ  
КОМИССИИ ПО РАССМОТРЕНИЮ ПРОЕКТА ГЕНЕРАЛЬНОГО ПЛАНА И  
АКТУАЛИЗАЦИИ ПРАВИЛ ЗЕМЛЕПОЛЬЗОВАНИЯ И ЗАСТРОЙКИ  
ПРОМЫШЛЕННОВСКОГО ГОРОДСКОГО ПОСЕЛЕНИЯ

Тухватуллин Сергей Ахатович - Глава Промышленновского городского поселения,  
председатель комиссии

Поддубный Сергей Витальевич - заместитель Главы Промышленновского городского  
поселения, заместитель председателя комиссии

Крылова Юлия Анатольевна – ведущий специалист администрации Промышленновского  
городского поселения, секретарь комиссии

Члены комиссии:

Лепина Людмила Васильевна- заместитель Главы Промышленновского городского  
поселения по социальным вопросам;

Гостяева Татьяна Александровна – юрисконсульт администрации Промышленновского  
городского поселения;

Козулин Сергей Александрович – директор МУП «Экологический полигон»  
(по согласованию);

Иглина Ольга Николаевна – Председатель комитета по архитектуре и  
градостроительству Промышленновского района;

Харитонов娜 Наталья Владимировна – гл. эколог Промышленновского района;

Минаков Александр Сергеевич - директор ООО «ПКС» (по согласованию);

Рогачев Игорь Юрьевич - директор филиала «Электросеть» р.п.

Промышленная (по согласованию);

Жупиков Михаил Николаевич - директор ООО "Тепловик" (по согласованию);

Черданцев Эрик Юрьевич – руководитель «Роспотребнадзора» по Промышленновскому  
району (по согласованию);

Кравчук Владимир Иванович – начальник участка филиала ОАО «Сибирьтелеком»;

Суханов – начальник ГУ «20 отряд» ФПС по Кемеровской области, майор внутренней  
службы;

*И. В. Заваров*  
Промышленновского  
городского поселения

*Т. А. Рогачев*

**РАСПОРЯЖЕНИЕ АДМИНИСТРАЦИИ  
ПРОМЫШЛЕННОГО ГОРОДСКОГО ПОСЕЛЕНИЯ  
КЕМЕРОВСКОЙ ОБЛАСТИ ОТ 03.11.2011 Г. №141  
«О рассмотрении проекта генерального плана  
и актуализации правил землепользования и застройки  
Промышленного городского поселения»**

На основании статей 24, 25 Градостроительного кодекса Российской Федерации, статьи 16 федерального закона от 6 октября 2003 г. № 131-ФЗ "Об общих принципах организации местного самоуправления в Российской Федерации", Устава Промышленного городского поселения постановляю:

1. Утвердить прилагаемое Положение о порядке подготовки, согласования и утверждения генерального плана и актуализации Правил землепользования и застройки Промышленного городского поселения.
2. Создать комиссию по рассмотрению проекта генерального плана и актуализации Правил землепользования и застройки Промышленного городского поселения.
3. Утвердить прилагаемые:
  - 3.1. Положение о комиссии по рассмотрению проекта генерального плана и актуализации Правил землепользования и застройки;
  - 3.2. Состав комиссии по рассмотрению проекта генерального плана и актуализации Правил землепользования и застройки Промышленного городского поселения.
4. Комиссии:

4.1. осуществить рассмотрение проекта генерального плана и актуализации Правил землепользования и застройки, его доработку с учетом возможных предложений и замечаний, а также протокола и заключения публичных слушаний;

4.2. осуществить согласование проекта генерального плана и актуализации Правил землепользования и застройки в соответствии со статьей 25 Градостроительного кодекса Российской Федерации;

4.3. согласованный проект генерального плана и актуализации Правил землепользования и застройки Промышленного городского поселения с использованием публичных слушаний представить главе Промышленного городского поселения для внесения в Совет народных депутатов. Промышленного городского поселения для внесения на утверждение.

5. Опубликовать распоряжение в средствах массовой информации.
6. Контроль над исполнением распоряжения возложить на заместителя главы Промышленного городского поселения СВ.Поддубного.

Глава Промышленного городского поселения С.А.ТУХВАТУЛИН

**Обращение территориальной избирательной  
комиссии Промышленного городского поселения**

**Публичные слушания по генеральному плану  
и актуализации правил землепользования  
и застройки Промышленного городского поселения  
Уважаемые жители Промышленного городского поселения, приглашаю  
вас к сотрудничеству!**

Администрация поселения в лице главы Промышленного городского поселения сообщает о начале проведения процедуры публичных слушаний по проекту «Генерального плана Промышленного городского поселения и актуализации Правил землепользования и застройки Промышленного городского поселения».

Разработчик проекта: ООО НПЦ «Сибземресурсы» (г.Омск).

Организатор публичных слушаний: администрация Промышленного городского поселения.

Проект разработан на два проектных периода: первая очередь строительства – 2020 г. и расчетный срок – 2030 г.

Предложения и замечания всех заинтересованных жителей будут приниматься в период с 23 ноября 2011 года по 23 февраля 2012 года.

Приглашаем всех желающих с 23 ноября 2011 года по 23 февраля 2012 года ознакомиться с краткой справкой и графическим материалом проекта генплана и актуализации Правил землепользования и застройки Промышленного городского поселения и оставить свои замечания и предложения в специальных журналах по адресу: ул. Кооперативная, 2, пгт.Промышленная, здание администрации Промышленного городского поселения, каб.204 (пн.-пт. с 10 до 16 ч., обед с 13 до 14 час.).

Если ваши предложения и замечания достаточно объемны и не вписываются в формат журнала, пожалуйста, прикладываете их в простой письменной форме к журналу или направляйте организатору публичных слушаний в администрацию Промышленного городского поселения по адресу:

– почтовый адрес: 652380, пгт.Промышленная, ул. Кооперативная, 2.  
– электронный адрес: prom-rpm@yandex.ru

Мнение общественности носит рекомендательный характер и будет принято во внимание при принятии решения главой Промышленного городского поселения. Заключение комиссии будет опубликовано в газете «ЭХО».

## Внимание, конкурс!

В рамках долгосрочной целевой программы «Поддержка малого и среднего предпринимательства в Промышленном районе на 2010-2013гг.» администрация Промышленного муниципального района объявляет конкурсный отбор на предоставление грантовой поддержки начинающим субъектам малого предпринимательства по приоритетным видам деятельности (производство, образование, здравоохранение, культура, спорт, строительство, сельское хозяйство, жилищно-коммунальное хозяйство, предоставление различных услуг, ремесленная деятельность, туристская деятельность) по фактическим и предстоящим расходам, связанным с организацией бизнеса.

Преимущество при выделении грантовой поддержки имеют: инвалиды, моло-