



КЕМЕРОВСКАЯ ОБЛАСТЬ
АДМИНИСТРАЦИЯ
ПРОМЫШЛЕННОВСКОГО МУНИЦИПАЛЬНОГО РАЙОНА

ПОСТАНОВЛЕНИЕ

от «23» июля 2019 г. № 868-П
пгт. Промышленная

О проведении публичных слушаний по проекту межевания территории

На основании Федерального закона от 06.10.2003 № 131-ФЗ «Об общих принципах организации местного самоуправления в Российской Федерации», статьей 5.1, 8, 43, 45, 46 Градостроительного кодекса Российской Федерации, Устава Промышленновского муниципального района, решения Совета народных депутатов Промышленновского муниципального района от 25.04.2019 № 71 «О принятии администрацией Промышленновского муниципального района осуществления части своих полномочий от администрации Промышленновского городского поселения на 2019 год», в целях определения местоположения границ образуемого земельного участка для строительства наружных сетей канализации в пгт. Промышленная:

1. Провести публичные слушания по проекту межевания территории в пгт. Промышленная в здании администрации Промышленновского городского поселения, расположенной по адресу: пгт. Промышленная, ул. Кооперативная, д. 2 а, 29 августа 2019 года в 15-00.

2. Организацию проведения публичных слушаний по проекту межевания территории пгт. Промышленная возложить на комиссию по подготовке проектов планировки и проектов межевания и внесения изменений в проекты планировки и проекты межевания территорий сельских поселений, входящих в состав муниципального образования «Промышленновский муниципальный район» (далее – комиссия).

3. Комиссии:

3.1. Оповестить о начале публичных слушаний посредством официального сайта администрации Промышленновского муниципального района в сети Интернет, информационного стенда в здании администрации Промышленновского городского поселения расположенной по адресу: пгт. Промышленная, ул. Кооперативная, д. 2 а, районной газеты «Эхо»;

3.2. Разместить проект (демонстрационный материал, текстовые пояснения) межевания территории в пгт. Промышленная, на официальном

сайте администрации Промышленновского муниципального района в сети Интернет, на информационном стенде в здании администрации Промышленновского городского поселения расположенной по адресу: пгт. Промышленная, ул. Кооперативная, д. 2 а, в районной газете «Эхо»;

3.3. Обнародовать заключение, протокол о проведении публичных слушаний по проекту межевания территории в пгт. Промышленная на официальном сайте администрации Промышленновского муниципального района в сети Интернет, на информационном стенде в здании администрации Промышленновского городского поселения расположенной по адресу: пгт. Промышленная, ул. Кооперативная, д. 2 а, опубликовать в районной газете «Эхо».

4. Разместить настоящее постановление на официальном сайте администрации Промышленновского муниципального района в сети Интернет, опубликовать в районной газете «Эхо».

5. Контроль за исполнением настоящего постановления возложить на первого заместителя главы Промышленновского муниципального района В.Е. Сереброва.

6. Постановление вступает в силу со дня подписания.

Глава
Промышленновского муниципального района

Д.П. Ильин

Исп. Ю.А. Крылова
Тел. 74734



Центр градпроектирования и кадастра
РКЦ «Земля»

**ПРОЕКТ МЕЖЕВАНИЯ
ЛИНЕЙНОГО ОБЪЕКТА**

БАРНАУЛ 2019 г.

ПРОЕКТ МЕЖЕВАНИЯ

Размещение линейного объекта «Размещение канализационных сетей в
пгт. Промышленная, общей протяженностью 8,22 км» находящегося на
территории пгт. Промышленная Промышленновского городского поселения
Промышленновского муниципального района.

ПОЯСНИТЕЛЬНАЯ ЗАПИСКА

ШИФР: ПШИМ-ЛО2019/1

Заказчик: Администрация Промышленновского городского поселения

Исполнитель: Центр градпроектирования и кадастра «РКЦ «Земля»
(ИП Фомичев И.Н.)

Руководитель проекта _____ И.Н. Фомичев

Главный инженер _____ Д. И. Петров

Научный руководитель _____ Г.Ф. Камышева

Барнаул 2019

Авторский коллектив

- Фомичев И.Н. – руководитель проекта;
Камышева Г.Ф. – научный руководитель;
Лёвкин И.В. – к.ф.-м. н., научный консультант;
Пурдик Л.Н. – к.г.н., главный картограф;
Петров Д.И. – главный инженер, инженер ГИС-систем;
Дубоенко К.В. – главный специалист;
Индюков Д.А. – архитектор;
Куракина И.П. – инженер;
Попова В.В. – инженер;
Карпова Ю. С. – кадастровый инженер.

СОСТАВ ПРОЕКТА

Графические материалы

I. ПРОЕКТ МЕЖЕВАНИЯ

1 Чертёж межевания территории (16 листов);

Текстовые материалы

1. Проект межевания линейного объекта (27 листа);

Содержание

ГЛАВА 1. ПРОЕКТ МЕЖЕВАНИЯ	6
Раздел 1. Основная часть проекта межевания территории.....	6
1.1 Текстовая часть	6
1.1.1 Перечень и сведения о площади образуемых земельных участков и способы их образования.....	6
1.1.2 Вид разрешенного использования образуемых земельных участков в соответствии с проектом планировки территории.....	11
1.1.3 Сведения о границах территории, в отношении которой утвержден проект межевания, содержащие перечень координат	11
2.2 Графическая часть	11
2.2.1 Чертеж межевания территории	11

ГЛАВА 1. ПРОЕКТ МЕЖЕВАНИЯ

Раздел 1. Основная часть проекта межевания территории

1.1 Текстовая часть

1.1.1 Перечень и сведения о площади образуемых земельных участков и способы их образования

Граница зоны планируемого размещения проектируемого объекта: определена с учетом габаритов, безопасных расстояний, а также границ существующих земельных участков. Площадь данной зоны составляет 7,41 га.

Перечень и сведения затрагиваемых земельных участков, необходимых для размещения линейного объекта приведены в таблице 1.

Перечень и сведения затрагиваемых земельных участков.

№	Кадастровый номер	Вид разрешенного использования	Площадь, занимаемая отводом, кв. м.	Общая площадь земельного участка, кв. м.
1	42:11:0000000:496(4)	Для размещения наземных сооружений кабельных линий электропередачи	0,39	1,00
2	42:11:0116024:70	Для малоэтажной застройки	0,12	860,72
3	42:11:0117011:8	Для малоэтажной застройки	28,84	905,65
4	42:11:0117011:11	Для объектов жилой застройки	87,14	1067,74
5	42:11:0116024:10	Для индивидуальной жилой застройки	0,07	1253,12
6	42:11:0000000:360(49)	Для размещения и эксплуатации иных объектов транспорта	5,06	7,12
7	42:11:0000000:360(47)	Для размещения и эксплуатации иных объектов транспорта	1,01	1,01
8	42:11:0000000:360(46)	Для размещения и эксплуатации иных объектов транспорта	4,75	4,75
9	42:11:0000000:360(45)	Для размещения и эксплуатации иных объектов транспорта	1,01	1,01
10	42:11:0000000:360(44)	Для размещения и эксплуатации иных объектов транспорта	1,00	1,00
11	42:11:0116022:99	Для размещения иных объектов промышленности энергетики транспорта связи радиовещания телевидения информатики обеспечения космической деятельности обороны безопасности и иного специального назначения	3,63	14,70
12	42:11:0000000:360(43)	Для размещения и эксплуатации иных объектов транспорта	1,00	1,00
13	42:11:0000000:360(41)	Для размещения и эксплуатации иных объектов транспорта	7,17	7,17
14	42:11:0000000:360(40)	Для размещения и эксплуатации иных объектов транспорта	6,71	10,80
15	42:11:0000000:360(39)	Для размещения и эксплуатации иных объектов транспорта	0,99	0,99
16	42:11:0000000:360(38)	Для размещения и эксплуатации иных объектов транспорта	0,94	0,94
17	42:11:0000000:360(37)	Для размещения и эксплуатации иных объектов транспорта	1,00	1,00
18	42:11:0000000:360(36)	Для размещения и эксплуатации иных объектов транспорта	4,86	4,86
19	42:11:0116022:26	Для размещения объектов торговли	88,09	1255,31
20	42:11:0117007:25	Для малоэтажной застройки	105,45	853,00

№	Кадастровый номер	Вид разрешенного использования	Площадь, занимаемая отводом, кв. м.	Общая площадь земельного участка, кв. м.
21	42:11:0117007:48	Для индивидуальной жилой застройки	20,43	819,99
22	42:11:0116022:36	-	26,79	2971,17
23	42:11:0116022:308(9)	Для размещения объектов энергетики	0,59	1,09
24	42:11:0116022:308(5)	Для размещения объектов энергетики	0,37	1,02
25	42:11:0116022:308(4)	Для размещения объектов энергетики	1,49	1,49
26	42:11:0116022:308(1)	Для размещения объектов энергетики	1,64	1,64
27	42:11:0116028:185	Для иных видов использования характерных для населенных пунктов	3,31	21,81
28	42:11:0117007:4	-	78,72	1121,73
29	42:11:0117007:1	Для малоэтажной застройки	60,55	547,81
30	42:11:0117007:2	Для индивидуальной жилой застройки	93,47	970,37
31	42:11:0117007:22	Для размещения промышленных объектов	116,38	435,79
32	42:11:0117007:121	-	0,01	73,27
33	42:11:0116022:39	Для объектов общественно-делового значения	24,83	26,46
34	42:11:0116016:34	-	5397,82	61711,33
35	42:11:0116028:60	-	67,56	25409,54
36	42:11:0116040:39	-	3816,11	34827,72
37	42:11:0116021:26	-	196,99	2388,36
38	42:11:0116022:298	Для размещения объектов торговли	151,05	454,13
39	42:11:0116024:73	Для индивидуальной жилой застройки	35,51	1036,36
40	42:11:0117010:50	Для индивидуальной жилой застройки	50,82	521,16
41	42:11:0117011:44	Для индивидуальной жилой застройки	22,07	1166,52
42	42:11:0117012:17	Для индивидуальной жилой застройки	77,36	904,76
43	42:11:0117007:21	Для размещения промышленных объектов	36,76	6337,54
44	42:11:0116021:99	Для объектов общественно-делового значения	28,16	48,59
45	42:11:0116022:55	-	49,18	3541,21

№	Кадастровый номер	Вид разрешенного использования	Площадь, занимаемая отводом, кв. м.	Общая площадь земельного участка, кв. м.
46	42:11:0116025:29	Для малоэтажной застройки	0,23	726,67
47	42:11:0116028:48	Для малоэтажной застройки	8,75	1505,72
48	42:11:0116026:38	Для малоэтажной застройки	1,65	903,52
49	42:11:0000000:360(48)	Для размещения и эксплуатации иных объектов транспорта	1,00	1,00
50	42:11:0000000:360(35)	Для размещения и эксплуатации иных объектов транспорта	6,93	6,93
51	42:11:0000000:360(34)	Для размещения и эксплуатации иных объектов транспорта	1,00	1,00
52	42:11:0000000:360(33)	Для размещения и эксплуатации иных объектов транспорта	0,98	0,98
53	42:11:0000000:360(32)	Для размещения и эксплуатации иных объектов транспорта	0,99	0,99
54	42:11:0000000:360(31)	Для размещения и эксплуатации иных объектов транспорта	1,01	1,01
55	42:11:0116022:91	-	1281,89	51098,82
56	42:11:0116041:55	-	4482,33	7775,37
57	42:11:0117007:28	Для малоэтажной застройки	104,12	1096,65
58	42:11:0116021:25	-	217,72	2072,77
59	42:11:0116022:283	Для размещения объектов торговли	56,44	333,71
60	42:11:0116021:28	-	104,07	1641,27
61	42:11:0116016:9	-	1,03	1671,19
62	42:11:0116022:17	Для объектов общественно-делового значения	62,17	1018,27
63	42:11:0116022:102	Для объектов общественно-делового значения	11,15	1558,77
64	42:11:0000000:360(42)	Для размещения и эксплуатации иных объектов транспорта	2,86	3,62
65	42:11:0116022:7	Для объектов общественно-делового значения	344,63	2301,20
66	42:11:0117007:69	Для индивидуальной жилой застройки	37,42	990,39
67	42:11:0116034:57	-	4205,79	51180,71
68	42:11:0117012:53	Для индивидуальной жилой застройки	68,76	951,65
69	42:11:0116025:60	-	595,07	6609,15
70	42:11:0117007:86	-	2,51	859,87

№	Кадастровый номер	Вид разрешенного использования	Площадь, занимаемая отводом, кв. м.	Общая площадь земельного участка, кв. м.
71	42:11:0116021:94	Для объектов общественно-делового значения	0,05	1529,39
72	42:11:0116022:19	Для объектов общественно-делового значения	543,93	2481,57
73	42:11:0116022:312	Для размещения объектов культуры	100,09	11344,79
74	Земли государственной или муниципальной собственности (неразграниченные земли)		50270,35	-
ИТОГО			74140,18	-

1.1.2 Вид разрешенного использования образуемых земельных участков в соответствии с проектом планировки территории

У образуемых земельных участков устанавливается вид разрешенного использования – коммунальное обслуживание.

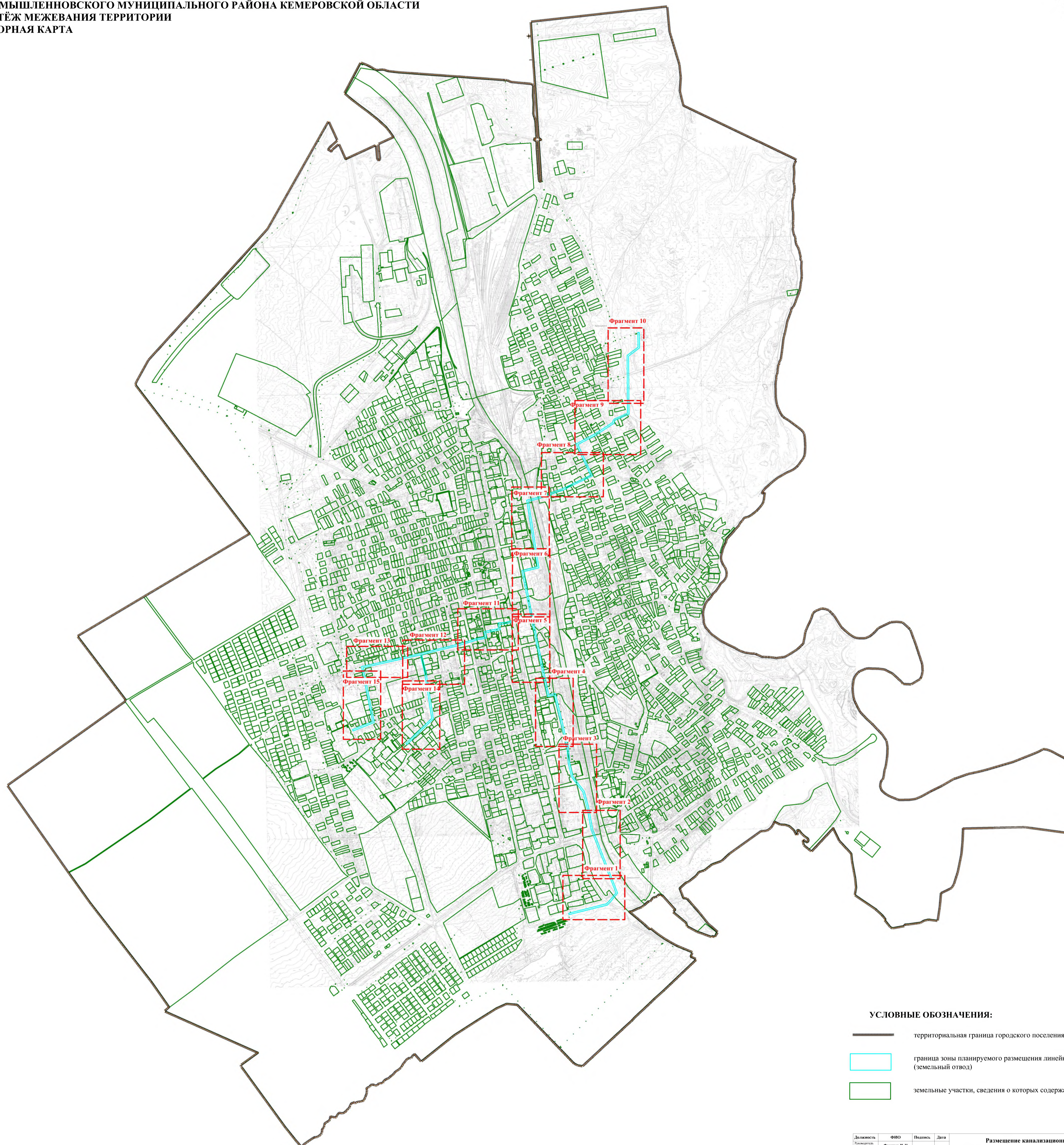
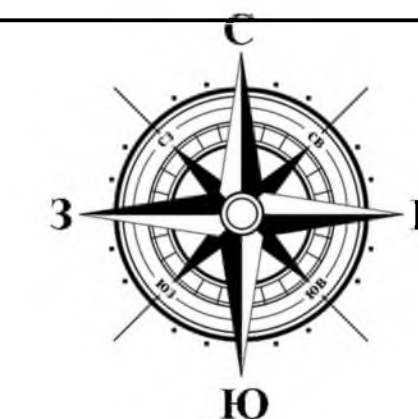
1.1.3 Сведения о границах территории, в отношении которой утвержден проект межевания, содержащие перечень координат

В границах проектируемой территории отсутствует ранее утверждена документация по планировке территории.

2.1 Графическая часть

2.1.1 Чертеж межевания территории

**ПРОЕКТ МЕЖЕВАНИЯ
НАСЕЛЁННЫЙ ПУНКТ ПОСЁЛОК ГОРОДСКОГО ТИПА ПРОМЫШЛЕННАЯ
МУНИЦИПАЛЬНОЕ ОБРАЗОВАНИЕ "ПРОМЫШЛЕННОВСКОЕ ГОРОДСКОЕ ПОСЕЛЕНИЕ"
ПРОМЫШЛЕННОВСКОГО МУНИЦИПАЛЬНОГО РАЙОНА КЕМЕРОВСКОЙ ОБЛАСТИ
ЧЕРТЁЖ МЕЖЕВАНИЯ ТЕРРИТОРИИ
ОБЗОРНАЯ КАРТА**



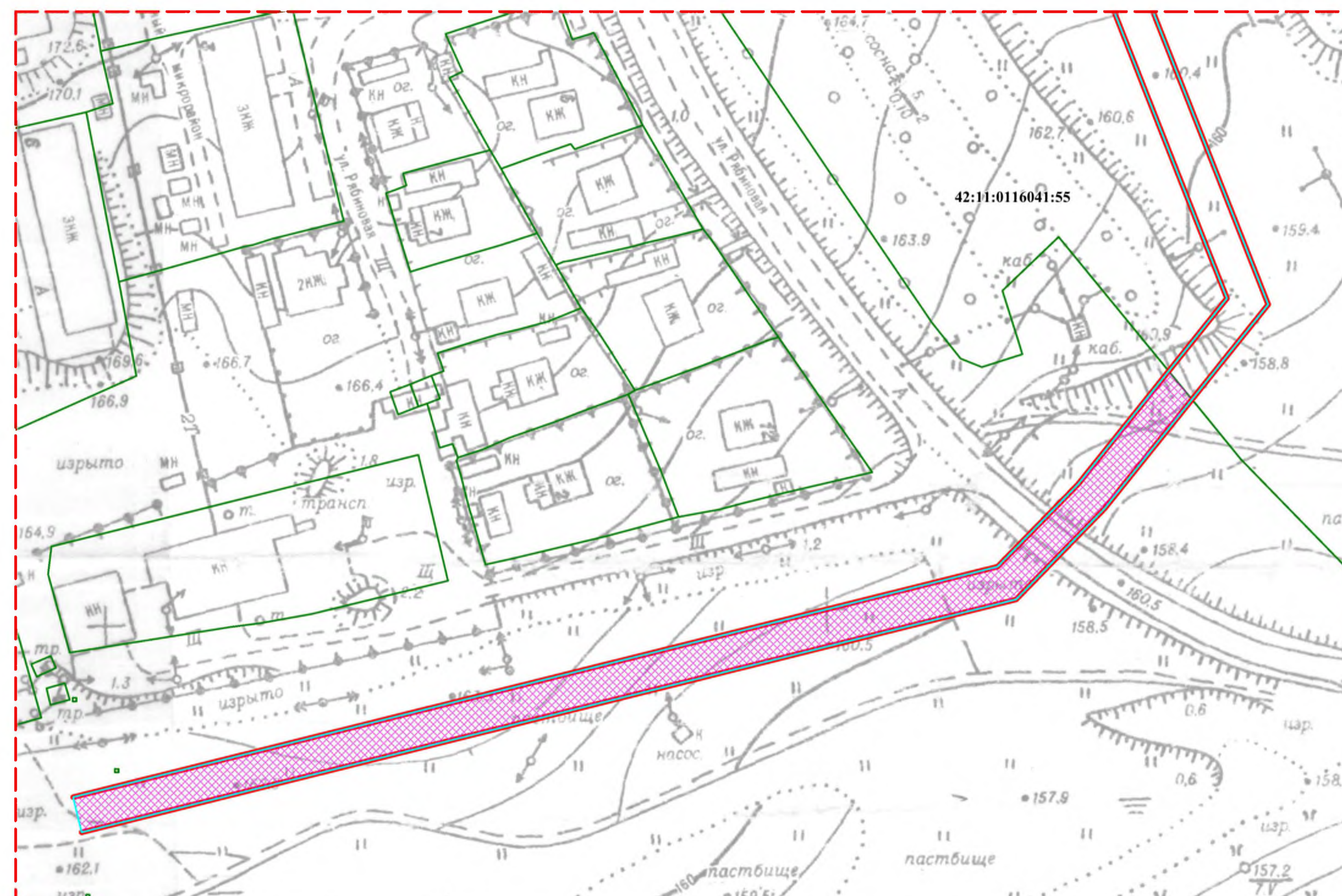
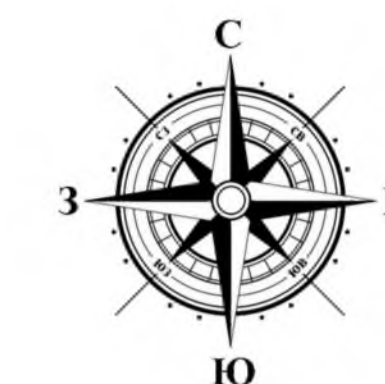
УСЛОВНЫЕ ОБОЗНАЧЕНИЯ:

- территориальная граница городского поселения
- граница зоны планируемого размещения линейного объекта (земельный отвод)
- земельные участки, сведения о которых содержатся в ЕГРН





Масштаб 1 : 1 000

Должность	ФИО	Подпись	Дата	Размещение канализационных сетей в пгт. Промышленная, общей протяженностью 8,22 км			
Руководитель проекта	Филиппов И. И.			Населённый пункт пгт Промышленная Муниципальное образование "Промышленновское городское поселение" Промышленновского муниципального района Кемеровской области			
ГИП	Петров Д. И.						
Главный специалист	Дубинин К. В.						
Кадистский инженер	Карпова Ю. С.						
Инженер	Павлова В. В.						
Начальник организации	Кочеткова Г. Ф.			Проект межевания	ЛМ	1	16
				Чертёж межевания территории (Обзорная карта)	Центр геоинформационных технологий "РКЦ "Техно" (ИН Филиппов Иван Николаевич)		

**ПРОЕКТ МЕЖЕВАНИЯ
НАСЕЛЁННЫЙ ПУНКТ ПОСЁЛОК ГОРОДСКОГО ТИПА ПРОМЫШЛЕННАЯ
МУНИЦИПАЛЬНОЕ ОБРАЗОВАНИЕ "ПРОМЫШЛЕННОВСКОЕ ГОРОДСКОЕ ПОСЕЛЕНИЕ"
ПРОМЫШЛЕННОВСКОГО МУНИЦИПАЛЬНОГО РАЙОНА КЕМЕРОВСКОЙ ОБЛАСТИ
ЧЕРТЁЖ МЕЖЕВАНИЯ ТЕРРИТОРИИ
ФРАГМЕНТ 1**



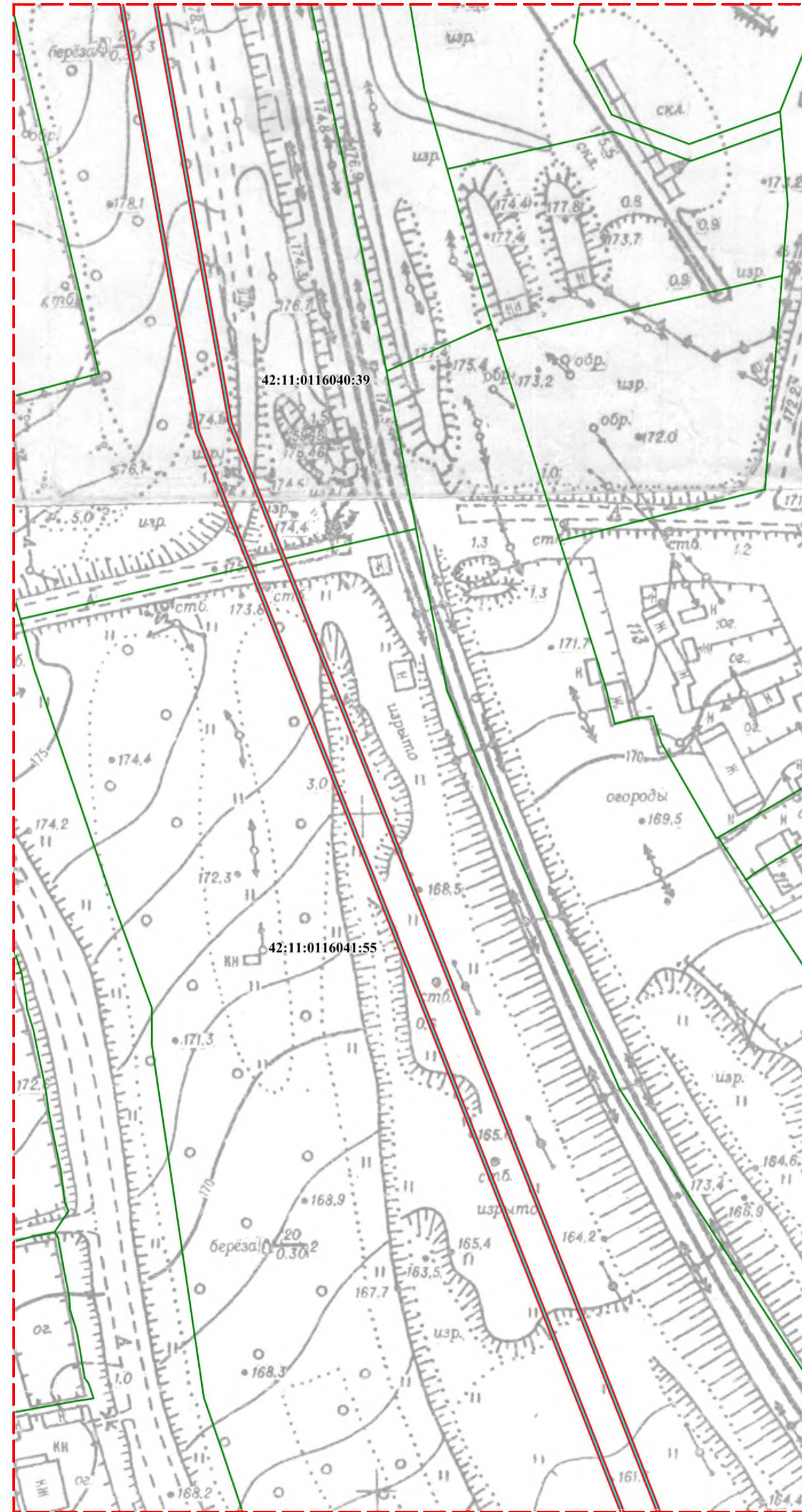
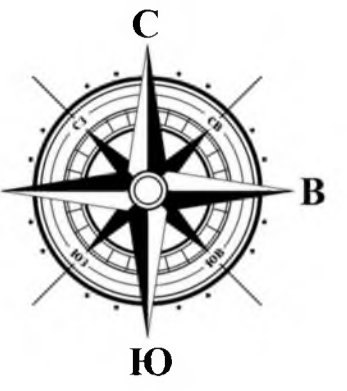
УСЛОВНЫЕ ОБОЗНАЧЕНИЯ:

-  граница зоны планируемого размещения линейного объекта (земельный отвод)
-  земельные участки, сведения о которых содержатся в ЕГРН
-  земельные участки, образуемые из земель государственной или муниципальной собственности (неразграниченные земли)
-  красные линии
- 42:11:0116041:55 кадастровый номер земельного участка

Масштаб 1 : 1 000

Должность	ФИО	Подпись	Дата	Размещение канализационных сетей в пгт. Промышленная, общей протяженностью 8,22 км		
Руководитель проекта	Фомичев И. И.			Населённый пункт пгт Промышленная Муниципальное образование "Промышленновское городское поселение" Промышленновского муниципального района Кемеровской области		
г.и.п.	Петров Д. И.					
Главный специалист	Дубоёв К. В.			Страницы	Лист	Листов
Кадастровый инженер	Карпова Ю. С.			ПМ	2	16
Инженер	Панова В. В.			Проект межевания территории (Фрагмент 1)		
Научный руководитель	Канальникова Г. Ф.					
				Центр геоинформационных технологий и кадастра "РКЦ "Земля" (ИП Фомичев Иван Николаевич)		

**ПРОЕКТ МЕЖЕВАНИЯ
НАСЕЛЁННЫЙ ПУНКТ ПОСЁЛОК ГОРОДСКОГО ТИПА ПРОМЫШЛЕННАЯ
МУНИЦИПАЛЬНОЕ ОБРАЗОВАНИЕ "ПРОМЫШЛЕННОВСКОЕ ГОРОДСКОЕ ПОСЕЛЕНИЕ"
ПРОМЫШЛЕННОВСКОГО МУНИЦИПАЛЬНОГО РАЙОНА КЕМЕРОВСКОЙ ОБЛАСТИ
ЧЕРТЁЖ МЕЖЕВАНИЯ ТЕРРИТОРИИ
ФРАГМЕНТ 2**



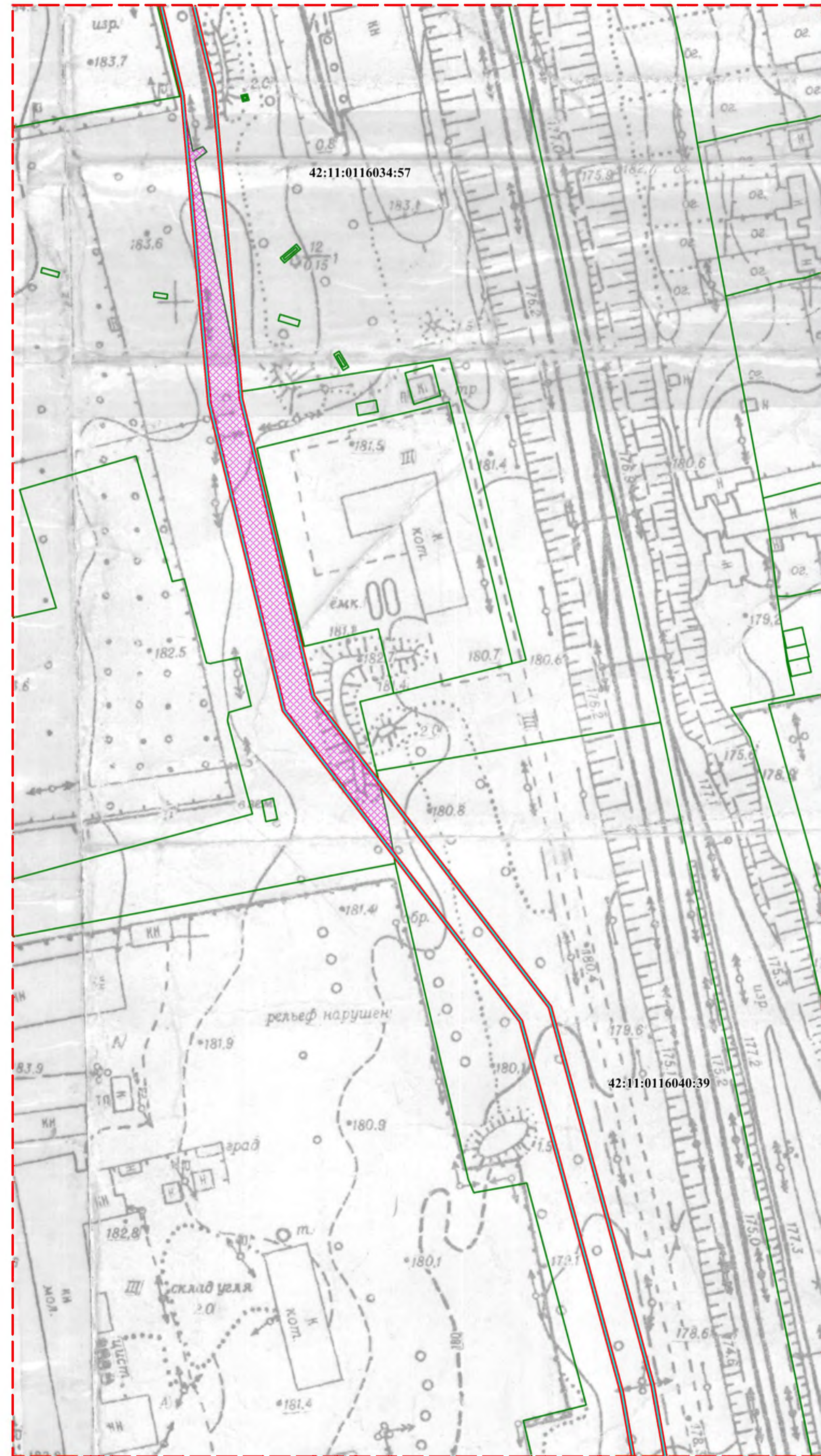
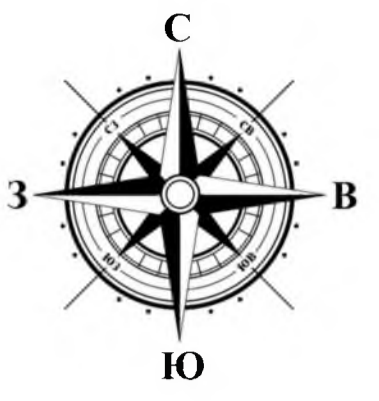
УСЛОВНЫЕ ОБОЗНАЧЕНИЯ:

- граница зоны планируемого размещения линейного объекта (земельный отвод)
- земельные участки, сведения о которых содержатся в ЕГРН
- красные линии
- 42:11:0116041:55 кадастровый номер земельного участка





Масштаб 1 : 1 000

Должность	ФИО	Подпись	Дата	Размещение канализационных сетей в н.п. Промышленная, общей протяженностью 8,22 км		
Руководитель проекта	Фомичев И. И.			Населённый пункт н.п. Промышленная Муниципальное образование "Промышленновское городское поселение" Промышленновского муниципального района Кемеровской области		
г.и.п.	Петров Д. И.					
Главный специалист	Дубовко К. В.			Страниц	Лист	Листов
Кадастровый инженер	Карпова Ю. С.			ПМ	3	16
Инженер	Панова В. В.			Проект межевания территории (Фрагмент 2)		
Научный руководитель	Канцисова Г. Ф.					
				Центр геоинформационного кадастра "РКЦ "Земля" (ИП Фомичев Иван Николаевич)		

**ПРОЕКТ МЕЖЕВАНИЯ
НАСЕЛЁННЫЙ ПУНКТ ПОСЁЛОК ГОРОДСКОГО ТИПА ПРОМЫШЛЕННАЯ
МУНИЦИПАЛЬНОЕ ОБРАЗОВАНИЕ "ПРОМЫШЛЕННОВСКОЕ ГОРОДСКОЕ ПОСЕЛЕНИЕ"
ПРОМЫШЛЕННОВСКОГО МУНИЦИПАЛЬНОГО РАЙОНА КЕМЕРОВСКОЙ ОБЛАСТИ
ЧЕРТЁЖ МЕЖЕВАНИЯ ТЕРРИТОРИИ
ФРАГМЕНТ 3**



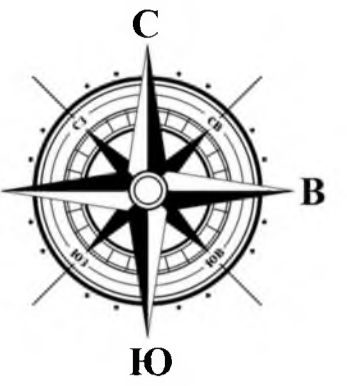
УСЛОВНЫЕ ОБОЗНАЧЕНИЯ:

-  граница зоны планируемого размещения линейного объекта (земельный отвод)
-  земельные участки, сведения о которых содержатся в ЕГРН
-  земельные участки, образуемые из земель государственной или муниципальной собственности (неразграниченные земли)
-  красные линии
- 42:11:0116040:39** кадастровый номер земельного участка





Масштаб 1 : 1 000

Должность	ФИО	Подпись	Дата	Размещение канализационных сетей в пгт. Промышленная, общей протяженностью 8,22 км		
Руководитель проекта	Фомичев И. И.			Населённый пункт пгт Промышленная Муниципальное образование "Промышленновское городское поселение" Промышленновского муниципального района Кемеровской области		
ГНП	Петров Д. И.					
Главный специалист	Дубонок К. В.			Страница	Лист	Листов
Кадастровый инженер	Карпова Ю. С.			ПМ	4	16
Инженер	Попова В. В.			Проект межевания территории (Фрагмент 3)		
Научный руководитель	Канальникова Г. Ф.					
				Центр геоинформационных технологий и кадастра "РКЦ "Земля" (ИП Фомичев Иван Николаевич)		

**ПРОЕКТ МЕЖЕВАНИЯ
НАСЕЛЁННЫЙ ПУНКТ ПОСЁЛОК ГОРОДСКОГО ТИПА ПРОМЫШЛЕННАЯ
МУНИЦИПАЛЬНОЕ ОБРАЗОВАНИЕ "ПРОМЫШЛЕННОВСКОЕ ГОРОДСКОЕ ПОСЕЛЕНИЕ"
ПРОМЫШЛЕННОВСКОГО МУНИЦИПАЛЬНОГО РАЙОНА КЕМЕРОВСКОЙ ОБЛАСТИ
ЧЕРТЁЖ МЕЖЕВАНИЯ ТЕРРИТОРИИ
ФРАГМЕНТ 4**



УСЛОВНЫЕ ОБОЗНАЧЕНИЯ:

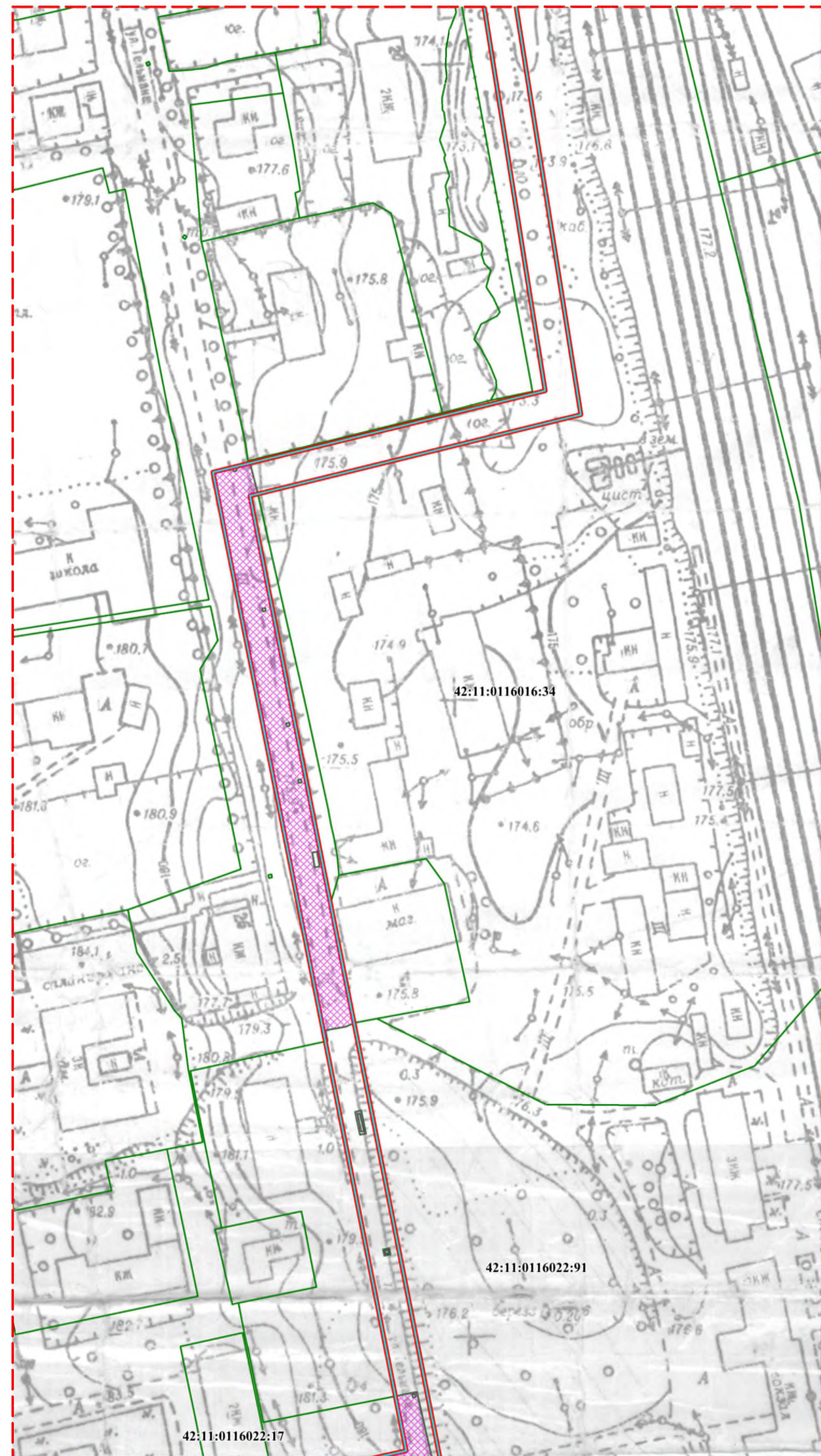
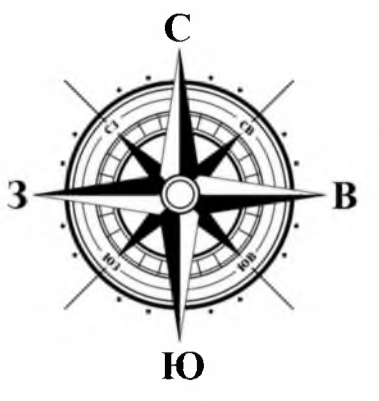
-  граница зоны планируемого размещения линейного объекта (земельный отвод)
-  земельные участки, сведения о которых содержатся в ЕГРН
-  земельные участки, образуемые из земель государственной или муниципальной собственности (неразграниченные земли)
-  красные линии

42:11:0116034:57 кадастровый номер земельного участка





Масштаб 1 : 1 000

Должность	ФИО	Подпись	Дата	Размещение канализационных сетей в пгт. Промышленная, общей протяженностью 8,22 км		
Руководитель проекта	Фомичев И. И.			Населённый пункт пгт Промышленная Муниципальное образование "Промышленновское городское поселение" Промышленновского муниципального района Кемеровской области		
г.и.п.	Петров Д. И.					
Главный специалист	Дубоёв К. В.			Страница	Лист	Листов
Кладовый инженер	Карпова Ю. С.			ПМ	5	16
Инженер	Попова В. В.			Проект межевания территории (Фрагмент 4)		
Научный руководитель	Канальникова Г. Ф.					
				Центр геоинформационных технологий и кадастра "РКЦ "Земля" (ИП Фомичев Иван Николаевич)		

**ПРОЕКТ МЕЖЕВАНИЯ
НАСЕЛЁННЫЙ ПУНКТ ПОСЁЛОК ГОРОДСКОГО ТИПА ПРОМЫШЛЕННАЯ
МУНИЦИПАЛЬНОЕ ОБРАЗОВАНИЕ "ПРОМЫШЛЕННОВСКОЕ ГОРОДСКОЕ ПОСЕЛЕНИЕ"
ПРОМЫШЛЕННОВСКОГО МУНИЦИПАЛЬНОГО РАЙОНА КЕМЕРОВСКОЙ ОБЛАСТИ
ЧЕРТЁЖ МЕЖЕВАНИЯ ТЕРРИТОРИИ
ФРАГМЕНТ 6**



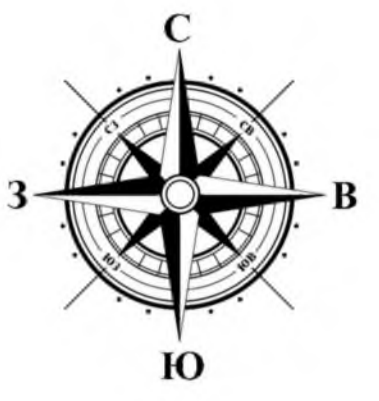
УСЛОВНЫЕ ОБОЗНАЧЕНИЯ:

-  граница зоны планируемого размещения линейного объекта (земельный отвод)
-  земельные участки, сведения о которых содержатся в ЕГРН
-  земельные участки, образуемые из земель государственной или муниципальной собственности (неограниченные земли)
-  красные линии
- 42:11:0116022:91** кадастровый номер земельного участка





Масштаб 1 : 1 000

Должность	ФИО	Подпись	Дата	Размещение канализационных сетей в пгт. Промышленная, общей протяженностью 8,22 км		
Руководитель проекта	Фомичев И. И.			Населённый пункт пгт Промышленная Муниципальное образование "Промышленновское городское поселение" Промышленновского муниципального района Кемеровской области		
ГПИ	Петров Д. И.					
Главный специалист	Дубонок К. В.			Страница	Лист	Листов
Кадастровый инженер	Карпова Ю. С.			ПМ	7	16
Инженер	Попова В. В.			Проект межевания территории (Фрагмент 6)		
Научный руководитель	Каньшикова Г. Ф.					
				Центр геоинформационного кадастра "РКЦ "Земля" (ИП Фомичев Иван Николаевич)		

**ПРОЕКТ МЕЖЕВАНИЯ
НАСЕЛЁННЫЙ ПУНКТ ПОСЁЛОК ГОРОДСКОГО ТИПА ПРОМЫШЛЕННАЯ
МУНИЦИПАЛЬНОЕ ОБРАЗОВАНИЕ "ПРОМЫШЛЕННОВСКОЕ ГОРОДСКОЕ ПОСЕЛЕНИЕ"
ПРОМЫШЛЕННОВСКОГО МУНИЦИПАЛЬНОГО РАЙОНА КЕМЕРОВСКОЙ ОБЛАСТИ
ЧЕРТЁЖ МЕЖЕВАНИЯ ТЕРРИТОРИИ
ФРАГМЕНТ 7**



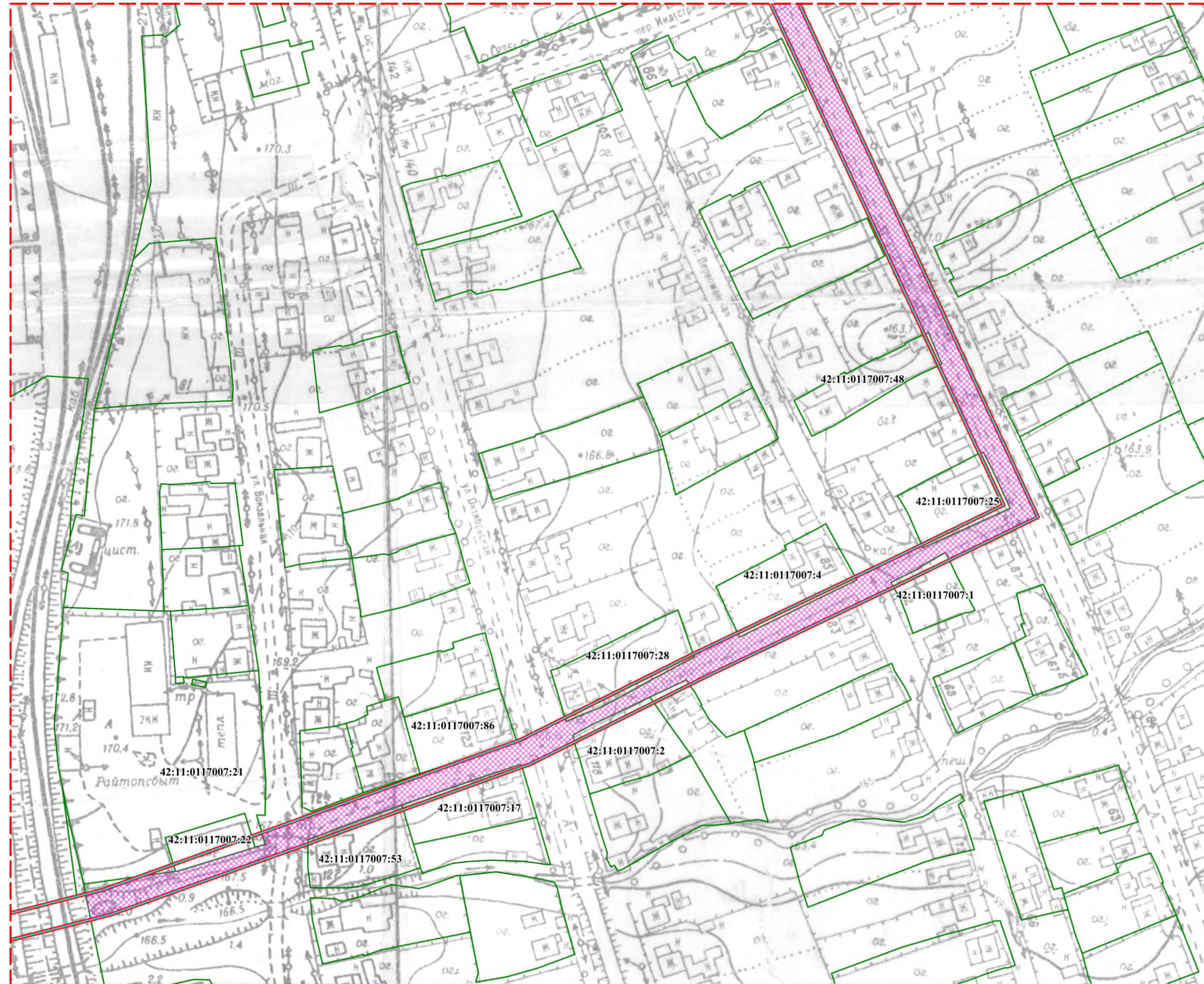
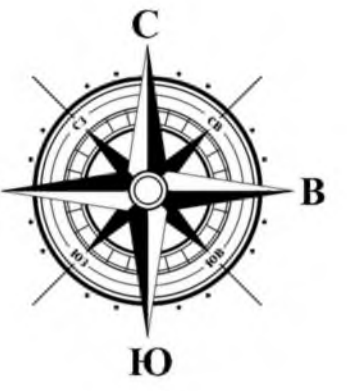
УСЛОВНЫЕ ОБОЗНАЧЕНИЯ:

-  граница зоны планируемого размещения линейного объекта (земельный отвод)
-  земельные участки, сведения о которых содержатся в ЕГРН
-  земельные участки, образуемые из земель государственной или муниципальной собственности (неразграниченные земли)
-  красные линии
- 42:11:0117007:25** кадастровый номер земельного участка





Масштаб 1 : 1 000

Должность:	ФИО:	Подпись:	Дата:	Размещение канализационных сетей в пгт. Промышленная, общей протяженностью 8,22 км Населённый пункт пгт Промышленная Муниципальное образование "Промышленновское городское поселение" Промышленновского муниципального района Кемеровской области
Руководитель проекта:	Фомичев И. И.			
ГИП:	Петров Д. И.			
Главный специалист:	Дубоёв К. В.			
Кадастровый инженер:	Карнова Ю. С.			Проект межевания территории (Фрагмент 7)
Инженер:	Панова В. В.			
Научный руководитель:	Каньшилова Г. Ф.			Страницы: 8, 16 Лист: 8
				Центр геоинформационного кадастра "РКЦ "Земля" (ИП Фомичев Иван Николаевич)

**ПРОЕКТ МЕЖЕВАНИЯ
НАСЕЛЁННЫЙ ПУНКТ ПОСЁЛОК ГОРОДСКОГО ТИПА ПРОМЫШЛЕННАЯ
МУНИЦИПАЛЬНОЕ ОБРАЗОВАНИЕ "ПРОМЫШЛЕННОВСКОЕ ГОРОДСКОЕ ПОСЕЛЕНИЕ"
ПРОМЫШЛЕННОВСКОГО МУНИЦИПАЛЬНОГО РАЙОНА КЕМЕРОВСКОЙ ОБЛАСТИ
ЧЕРТЁЖ МЕЖЕВАНИЯ ТЕРРИТОРИИ
ФРАГМЕНТ 8**



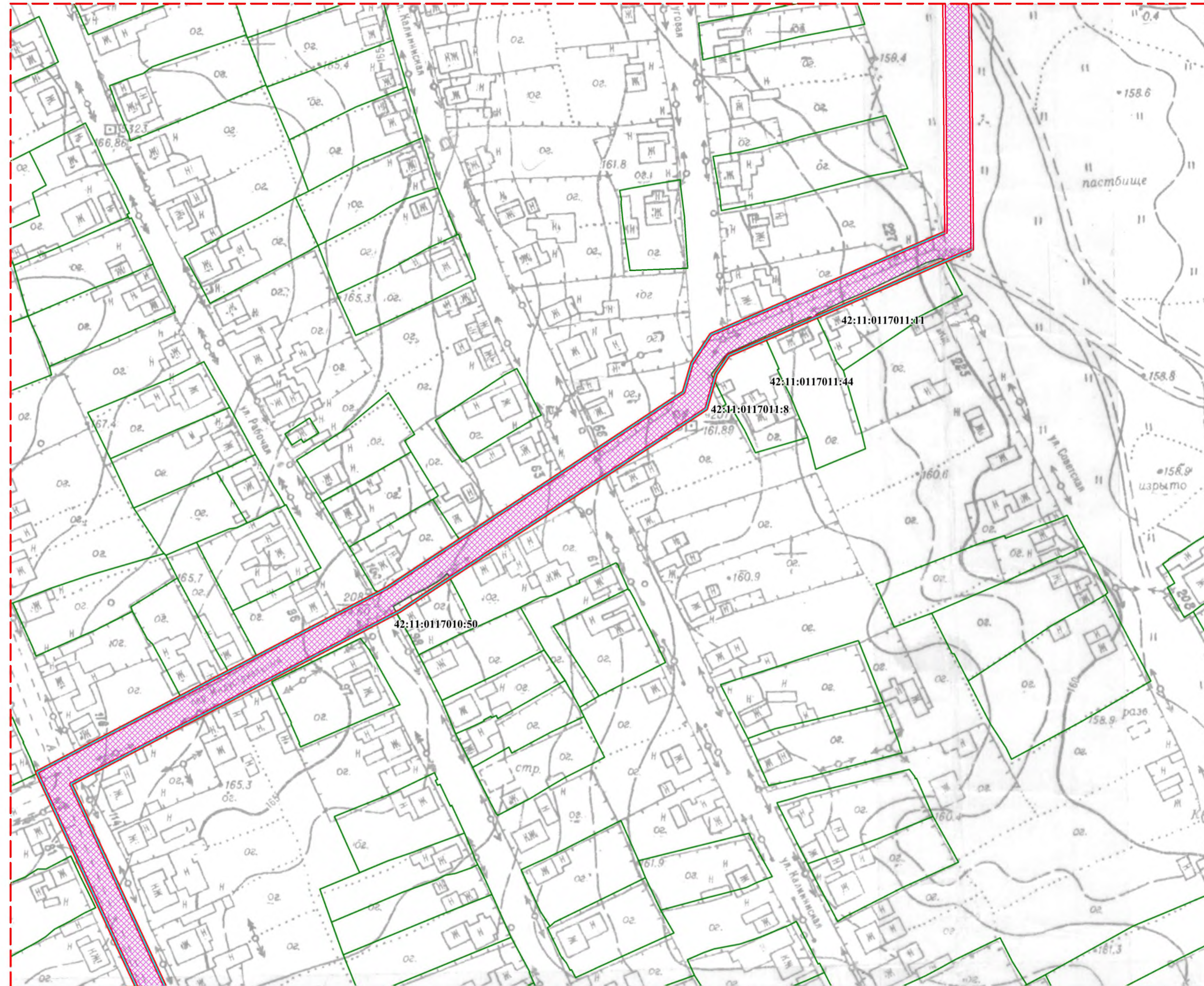
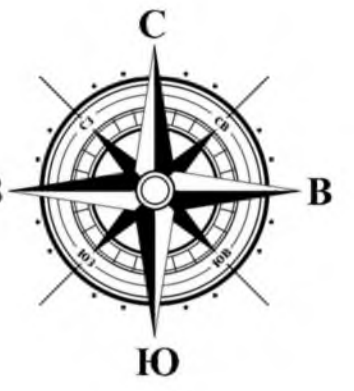
УСЛОВНЫЕ ОБОЗНАЧЕНИЯ:

-  граница зоны планируемого размещения линейного объекта (земельный отвод)
-  земельные участки, сведения о которых содержатся в ЕГРН
-  земельные участки, образуемые из земель государственной или муниципальной собственности (неразграниченные земли)
-  красные линии
- 42:11:0117007:25** кадастровый номер земельного участка





Масштаб 1 : 1 000

Должность	ФИО	Подпись	Дата	Размещение канализационных сетей в пгт. Промышленная, общей протяженностью 8,22 км		
Руководитель проекта	Фомичев И. И.			Населённый пункт пгт Промышленная Муниципальное образование "Промышленновское городское поселение" Промышленновского муниципального района Кемеровской области		
ГИП	Петров Д. И.					
Главный специалист	Дубоёв К. В.					
Кадастровый инженер	Карпова Ю. С.					
Инженер	Панова В. В.			Страница	Лист	Листов
Научный руководитель	Каньшинова Г. Ф.			ПМ	9	16
				Чертёж межевания территории (Фрагмент 8)		
				Центр геоинформационных технологий и кадастра "РКЦ "Земля" (ИП Фомичев Иван Николаевич)		

**ПРОЕКТ МЕЖЕВАНИЯ
НАСЕЛЁННЫЙ ПУНКТ ПОСЁЛОК ГОРОДСКОГО ТИПА ПРОМЫШЛЕННАЯ
МУНИЦИПАЛЬНОЕ ОБРАЗОВАНИЕ "ПРОМЫШЛЕННОВСКОЕ ГОРОДСКОЕ ПОСЕЛЕНИЕ"
ПРОМЫШЛЕННОВСКОГО МУНИЦИПАЛЬНОГО РАЙОНА КЕМЕРОВСКОЙ ОБЛАСТИ
ЧЕРТЁЖ МЕЖЕВАНИЯ ТЕРРИТОРИИ
ФРАГМЕНТ 9**



УСЛОВНЫЕ ОБОЗНАЧЕНИЯ:

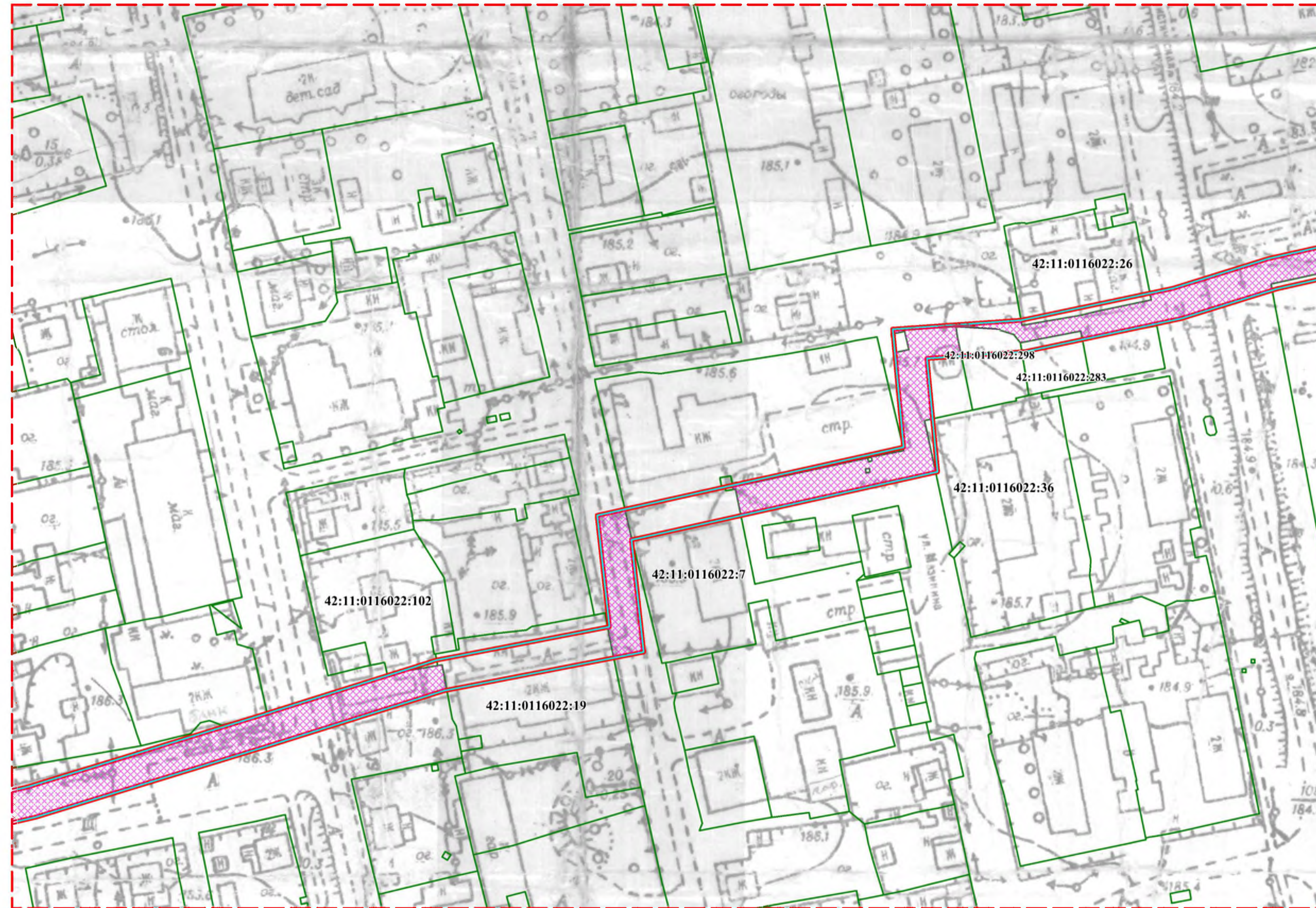
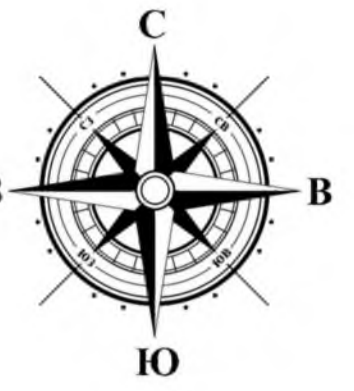
-  граница зоны планируемого размещения линейного объекта (земельный отвод)
-  земельные участки, сведения о которых содержатся в ЕГРН
-  земельные участки, образуемые из земель государственной или муниципальной собственности (неразграниченные земли)
-  красные линии
- 42:11:0117011:11 кадастровый номер земельного участка

Масштаб 1 : 1 000





Должность	ФИО	Подпись	Дата
Руководитель проекта	Фомичев И. И.		
ГИП	Петров Д. И.		
Главный специалист	Дубонок К. В.		
Кадастровый инженер	Карпова Ю. С.		
Инженер	Панова В. В.		
Научный руководитель	Канальникова Г. Ф.		

Размещение канализационных сетей в пгт. Промышленная, общей протяженностью 8,22 км			
Населённый пункт пгт Промышленная			
Муниципальное образование "Промышленновское городское поселение"			
Промышленновского муниципального района Кемеровской области			
Страна	Лист	Листов	
РФ	10	16	
Проект межевания территории		ПМ	10
Чертёж межевания территории (Фрагмент 9)		Центр геоинформационных технологий и кадастра "РКЦ "Земля" (ИП Фомичев Иван Николаевич)	

**ПРОЕКТ МЕЖЕВАНИЯ
НАСЕЛЁННЫЙ ПУНКТ ПОСЁЛОК ГОРОДСКОГО ТИПА ПРОМЫШЛЕННАЯ
МУНИЦИПАЛЬНОЕ ОБРАЗОВАНИЕ "ПРОМЫШЛЕННОВСКОЕ ГОРОДСКОЕ ПОСЕЛЕНИЕ"
ПРОМЫШЛЕННОВСКОГО МУНИЦИПАЛЬНОГО РАЙОНА КЕМЕРОВСКОЙ ОБЛАСТИ
ЧЕРТЁЖ МЕЖЕВАНИЯ ТЕРРИТОРИИ
ФРАГМЕНТ 10**



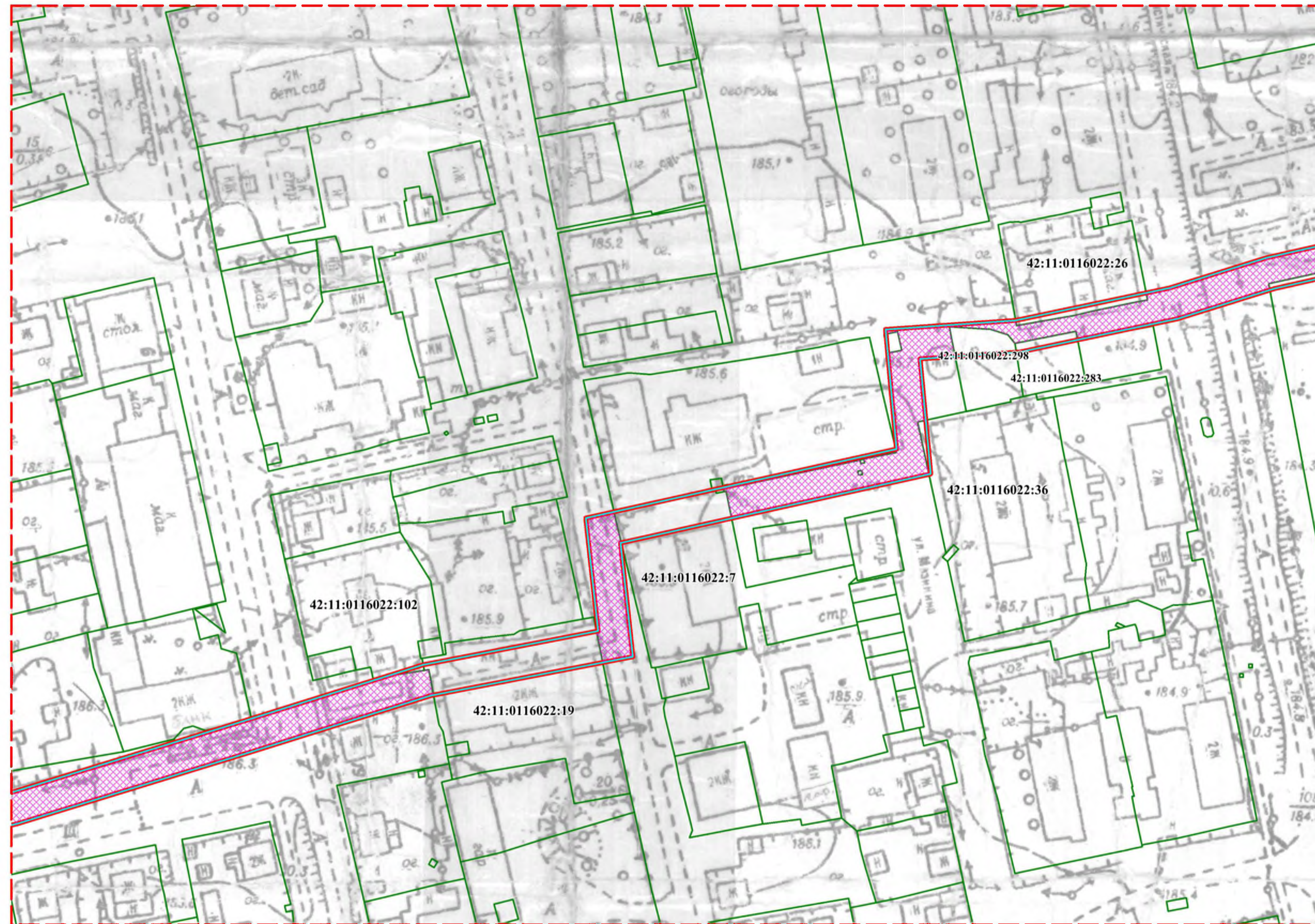
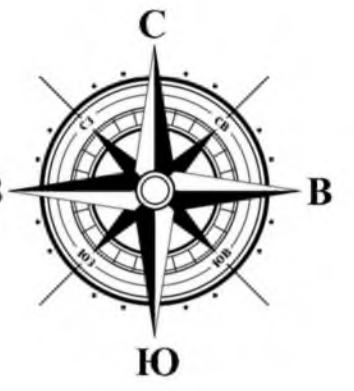
УСЛОВНЫЕ ОБОЗНАЧЕНИЯ:

-  граница зоны планируемого размещения линейного объекта (земельный отвод)
-  земельные участки, сведения о которых содержатся в ЕГРН
-  земельные участки, образуемые из земель государственной или муниципальной собственности (неразграниченные земли)
-  красные линии
- 42:11:0116022:19** кадастровый номер земельного участка





Масштаб 1 : 1 000

Должность	ФИО	Подпись	Дата	Размещение канализационных сетей в пгт. Промышленная, общей протяженностью 8,22 км
Руководитель проекта	Фомичев И. И.			
г.и.п.	Петров Д. И.			
Главный специалист	Дубоёв К. В.			Страницы: 11, 15
Кадастровый инженер	Карпова Ю. С.			
Инженер	Попова В. В.			Листы: 11, 15
Научный руководитель	Канальникова Г. Ф.			
				Проект межевания территории (Фрагмент 10)
				Чертёж межевания территории (Фрагмент 10)
				Центр геоинформационных технологий и кадастра "РКЦ "Земля" (ИП Фомичев Иван Николаевич)

**ПРОЕКТ МЕЖЕВАНИЯ
НАСЕЛЁННЫЙ ПУНКТ ПОСЁЛОК ГОРОДСКОГО ТИПА ПРОМЫШЛЕННАЯ
МУНИЦИПАЛЬНОЕ ОБРАЗОВАНИЕ "ПРОМЫШЛЕННОВСКОЕ ГОРОДСКОЕ ПОСЕЛЕНИЕ"
ПРОМЫШЛЕННОВСКОГО МУНИЦИПАЛЬНОГО РАЙОНА КЕМЕРОВСКОЙ ОБЛАСТИ
ЧЕРТЁЖ МЕЖЕВАНИЯ ТЕРРИТОРИИ
ФРАГМЕНТ 11**



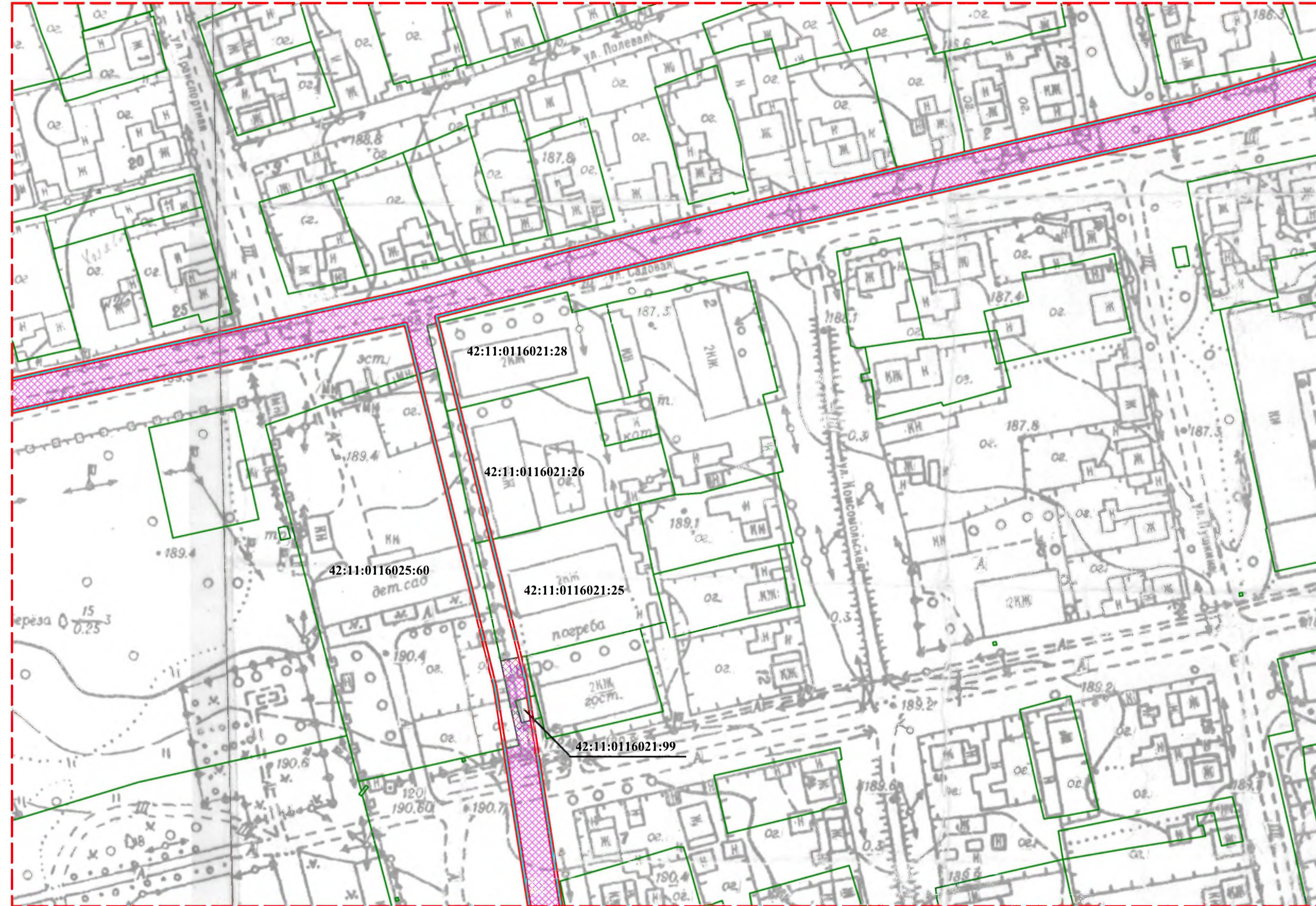
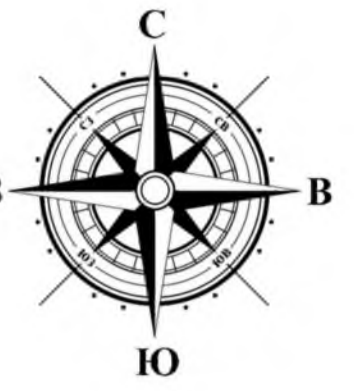
УСЛОВНЫЕ ОБОЗНАЧЕНИЯ:

-  граница зоны планируемого размещения линейного объекта (земельный отвод)
-  земельные участки, сведения о которых содержатся в ЕГРН
-  земельные участки, образуемые из земель государственной или муниципальной собственности (неразграниченные земли)
-  красные линии
- 42:11:0116022:7 кадастровый номер земельного участка





Масштаб 1 : 1 000

Должность	ФИО	Подпись	Дата	Размещение канализационных сетей в н.п.г. Промышленная, общей протяженностью 8,22 км		
Руководитель проекта	Фомичев И. И.			Населённый пункт пгт Промышленная Муниципальное образование "Промышленновское городское поселение" Промышленновского муниципального района Кемеровской области		
ГИП	Петров Д. И.					
Главный специалист	Дубоёв К. В.					
Кадастровый инженер	Карпова Ю. С.					
Инженер	Попова В. В.			Страница	Лист	Листов
Научный руководитель	Каньшинова Г. Ф.			ПМ	12	16
				Чертёж межевания территории (Фрагмент 11)		
				Центр геоинформационных технологий и кадастра "РКЦ "Земля" (ИП Фомичев Иван Николаевич)		

**ПРОЕКТ МЕЖЕВАНИЯ
НАСЕЛЁННЫЙ ПУНКТ ПОСЁЛОК ГОРОДСКОГО ТИПА ПРОМЫШЛЕННАЯ
МУНИЦИПАЛЬНОЕ ОБРАЗОВАНИЕ "ПРОМЫШЛЕННОВСКОЕ ГОРОДСКОЕ ПОСЕЛЕНИЕ"
ПРОМЫШЛЕННОВСКОГО МУНИЦИПАЛЬНОГО РАЙОНА КЕМЕРОВСКОЙ ОБЛАСТИ
ЧЕРТЁЖ МЕЖЕВАНИЯ ТЕРРИТОРИИ
ФРАГМЕНТ 12**



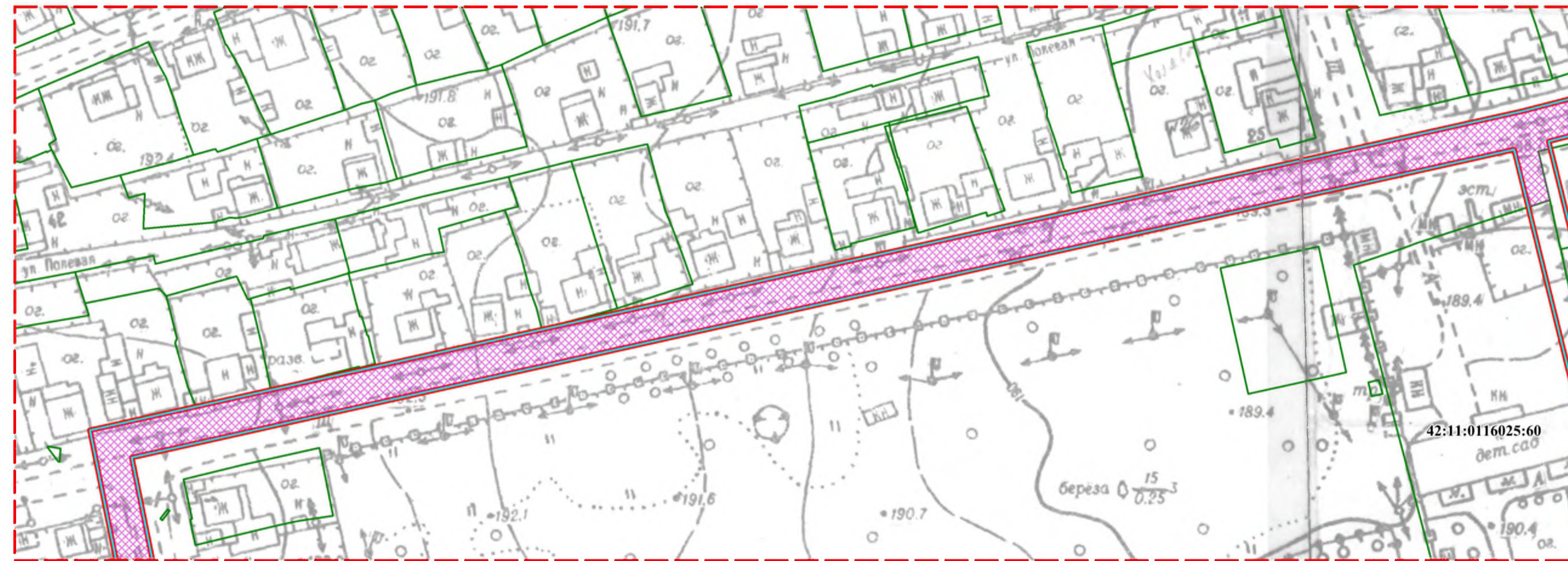
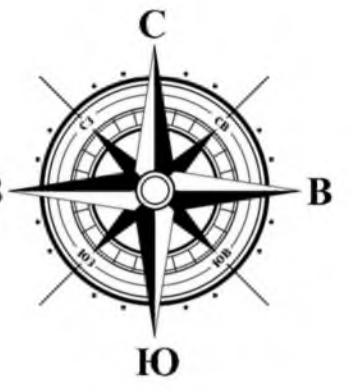
УСЛОВНЫЕ ОБОЗНАЧЕНИЯ:

-  граница зоны планируемого размещения линейного объекта (земельный отвод)
-  земельные участки, сведения о которых содержатся в ЕГРН
-  земельные участки, образуемые из земель государственной или муниципальной собственности (неограниченные земли)
-  красные линии
- 42:11:0116025:60** кадастровый номер земельного участка





Масштаб 1 : 1 000

Должность	ФИО	Подпись	Дата	Размещение канализационных сетей в пгт. Промышленная, общей протяженностью 8,22 км											
Руководитель проекта	Фомичев И. И.			Населённый пункт пгт Промышленная Муниципальное образование "Промышленновское городское поселение" Промышленновского муниципального района Кемеровской области											
ГМП	Петров Д. И.														
Главный специалист	Дубоёв К. В.														
Кадастровый инженер	Карпова Ю. С.														
Инженер	Панова В. В.														
Научный руководитель	Канальникова Г. Ф.			<table border="1"> <thead> <tr> <th colspan="3">Проект межевания территории (Фрагмент 12)</th> </tr> <tr> <th>Страницы</th> <th>Лист</th> <th>Листов</th> </tr> </thead> <tbody> <tr> <td>ПМ</td> <td>13</td> <td>16</td> </tr> </tbody> </table>			Проект межевания территории (Фрагмент 12)			Страницы	Лист	Листов	ПМ	13	16
Проект межевания территории (Фрагмент 12)															
Страницы	Лист	Листов													
ПМ	13	16													
				Центр геоинформационного кадастра "РКЦ "Земля" (ИП Фомичев Иван Николаевич)											

**ПРОЕКТ МЕЖЕВАНИЯ
НАСЕЛЁННЫЙ ПУНКТ ПОСЁЛОК ГОРОДСКОГО ТИПА ПРОМЫШЛЕННАЯ
МУНИЦИПАЛЬНОЕ ОБРАЗОВАНИЕ "ПРОМЫШЛЕННОВСКОЕ ГОРОДСКОЕ ПОСЕЛЕНИЕ"
ПРОМЫШЛЕННОВСКОГО МУНИЦИПАЛЬНОГО РАЙОНА КЕМЕРОВСКОЙ ОБЛАСТИ
ЧЕРТЁЖ МЕЖЕВАНИЯ ТЕРРИТОРИИ
ФРАГМЕНТ 13**



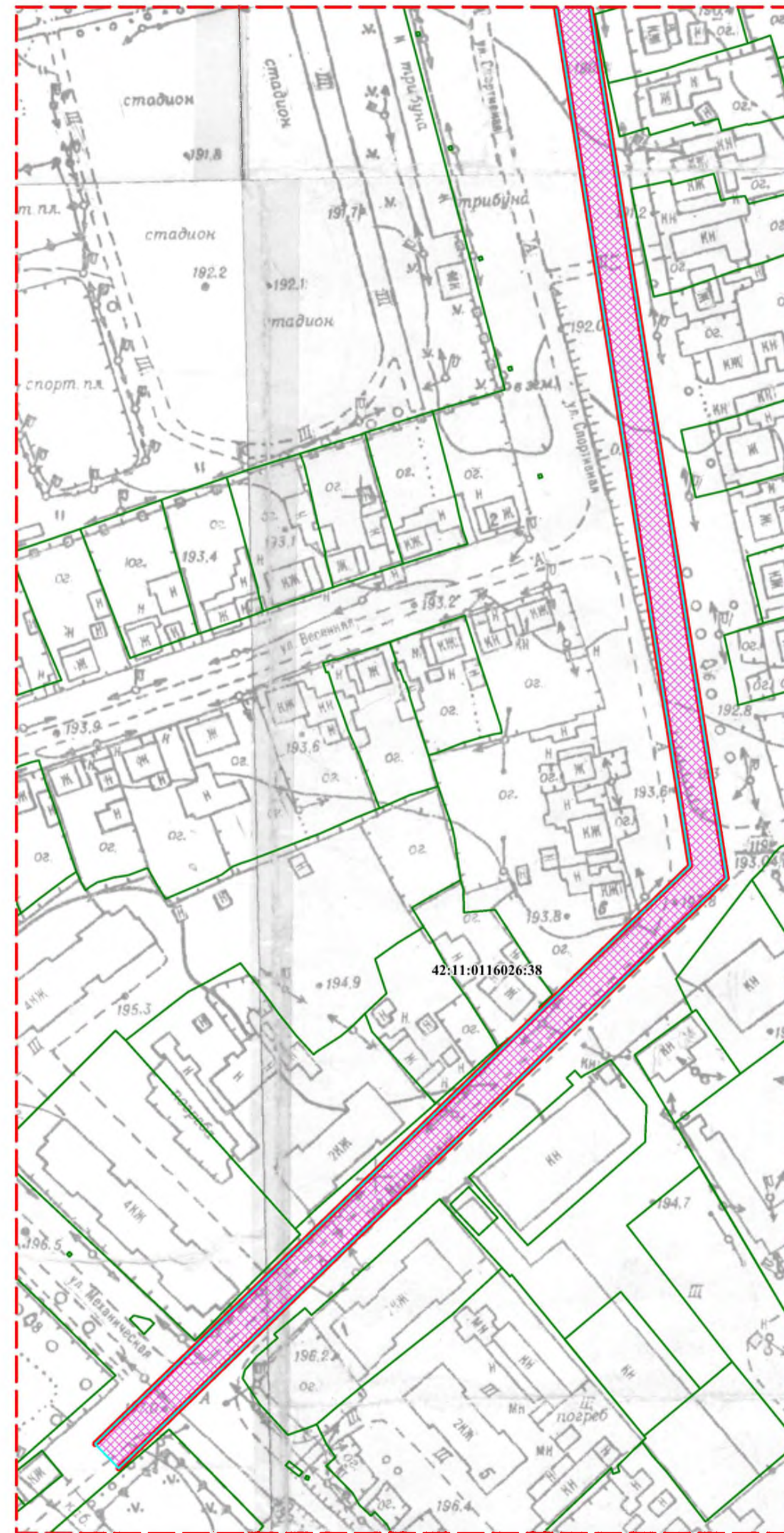
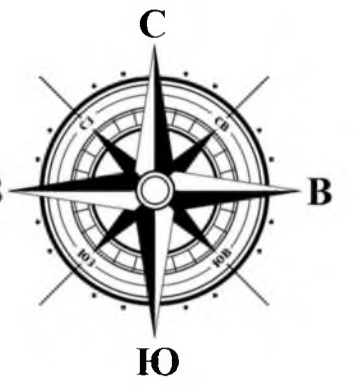
УСЛОВНЫЕ ОБОЗНАЧЕНИЯ:

-  граница зоны планируемого размещения линейного объекта (земельный отвод)
-  земельные участки, сведения о которых содержатся в ЕГРН
-  земельные участки, образуемые из земель государственной или муниципальной собственности (неразграниченные земли)
-  красные линии
- 42:11:0116025:60** кадастровый номер земельного участка





Масштаб 1 : 1 000

Должность	ФИО	Подпись	Дата	Размещение канализационных сетей в пгт. Промышленная, общей протяженностью 8,22 км Населённый пункт пгт Промышленная Муниципальное образование "Промышленновское городское поселение" Промышленновского муниципального района Кемеровской области
Руководитель проекта	Фомичев И. И.			
г.и.п.	Петров Д. И.			
Главный специалист	Дубонок К. В.			
Кадастровый инженер	Карпова Ю. С.			
Инженер	Панова В. В.			Страница Лист Листов ПМ 14 16
Научный руководитель	Канальникова Г. Ф.			Центр геоинформационного кадастра "РКЦ "Земля" (ИП Фомичев Иван Николаевич)
				Проект межевания территории территории (Фрагмент 13)

**ПРОЕКТ МЕЖЕВАНИЯ
НАСЕЛЁННЫЙ ПУНКТ ПОСЁЛОК ГОРОДСКОГО ТИПА ПРОМЫШЛЕННАЯ
МУНИЦИПАЛЬНОЕ ОБРАЗОВАНИЕ "ПРОМЫШЛЕННОВСКОЕ ГОРОДСКОЕ ПОСЕЛЕНИЕ"
ПРОМЫШЛЕННОВСКОГО МУНИЦИПАЛЬНОГО РАЙОНА КЕМЕРОВСКОЙ ОБЛАСТИ
ЧЕРТЁЖ МЕЖЕВАНИЯ ТЕРРИТОРИИ
ФРАГМЕНТ 14**



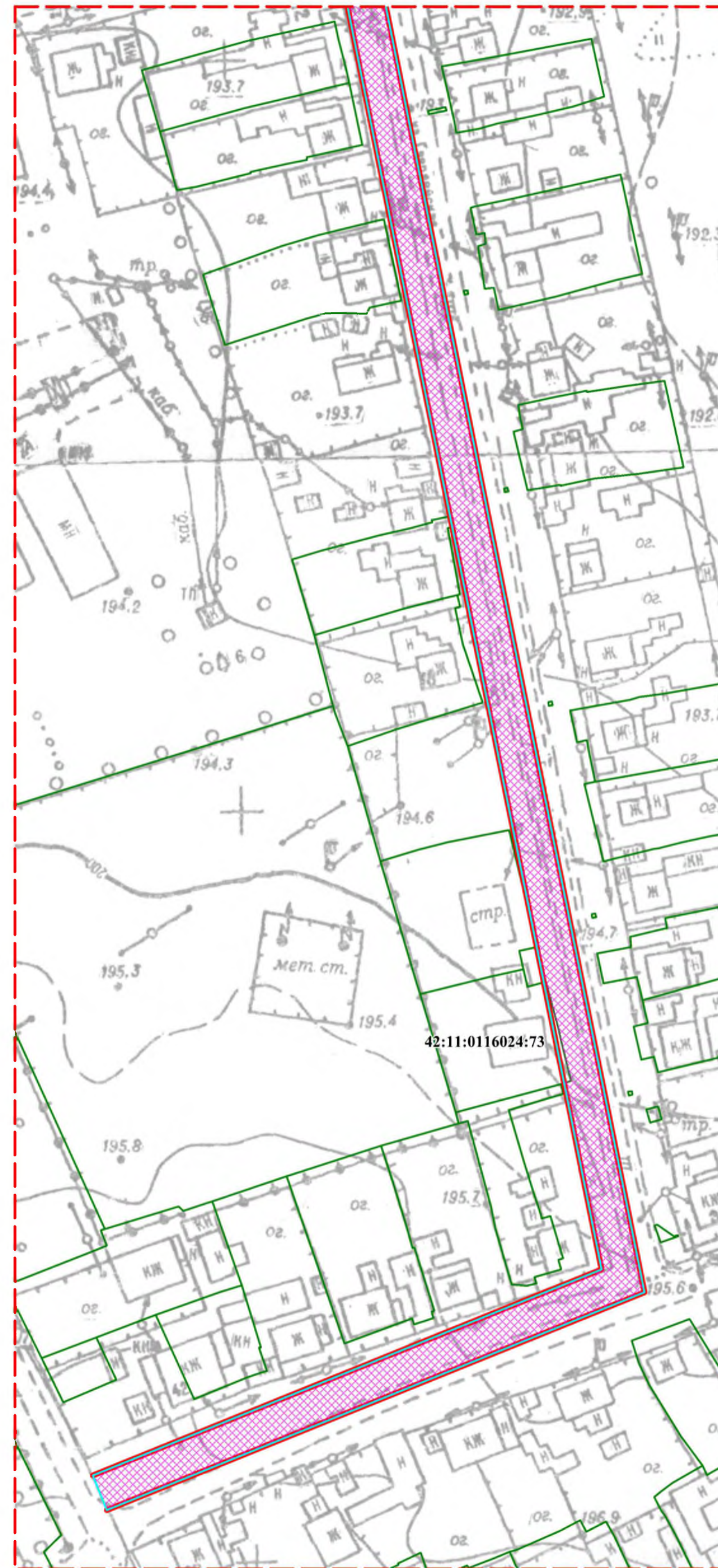
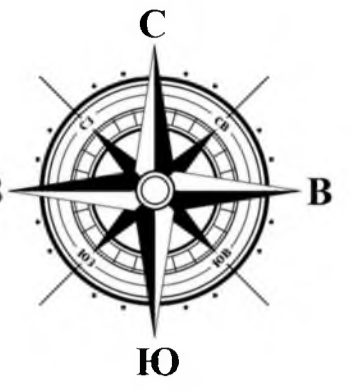
УСЛОВНЫЕ ОБОЗНАЧЕНИЯ:

-  граница зоны планируемого размещения линейного объекта (земельный отвод)
-  земельные участки, сведения о которых содержатся в ЕГРН
-  земельные участки, образуемые из земель государственной или муниципальной собственности (неразграниченные земли)
-  красные линии
- 42:11:0116026:38 кадастровый номер земельного участка





Масштаб 1 : 1 000

Должность	ФИО	Подпись	Дата	Размещение канализационных сетей в пгт. Промышленная, общей протяженностью 8,22 км		
Руководитель проекта	Фомичев И. И.			Населённый пункт пгт Промышленная Муниципальное образование "Промышленновское городское поселение" Промышленновского муниципального района Кемеровской области		
ГИП	Петров Д. И.					
Главный специалист	Дубоёв К. В.					
Кадастровый инженер	Карпова Ю. С.					
Инженер	Панова В. В.					
Научный руководитель	Канашкина Г. Ф.			Проект межевания территории (Фрагмент 14)		
				Страницы	Лист	Листов
				ПМ	15	16
				Центр геопроектирования и кадастра "РКЦ "Земля" (ИП Фомичев Иван Николаевич)		

**ПРОЕКТ МЕЖЕВАНИЯ
НАСЕЛЁННЫЙ ПУНКТ ПОСЁЛОК ГОРОДСКОГО ТИПА ПРОМЫШЛЕННАЯ
МУНИЦИПАЛЬНОЕ ОБРАЗОВАНИЕ "ПРОМЫШЛЕННОВСКОЕ ГОРОДСКОЕ ПОСЕЛЕНИЕ"
ПРОМЫШЛЕННОВСКОГО МУНИЦИПАЛЬНОГО РАЙОНА КЕМЕРОВСКОЙ ОБЛАСТИ
ЧЕРТЁЖ МЕЖЕВАНИЯ ТЕРРИТОРИИ
ФРАГМЕНТ 15**



УСЛОВНЫЕ ОБОЗНАЧЕНИЯ:

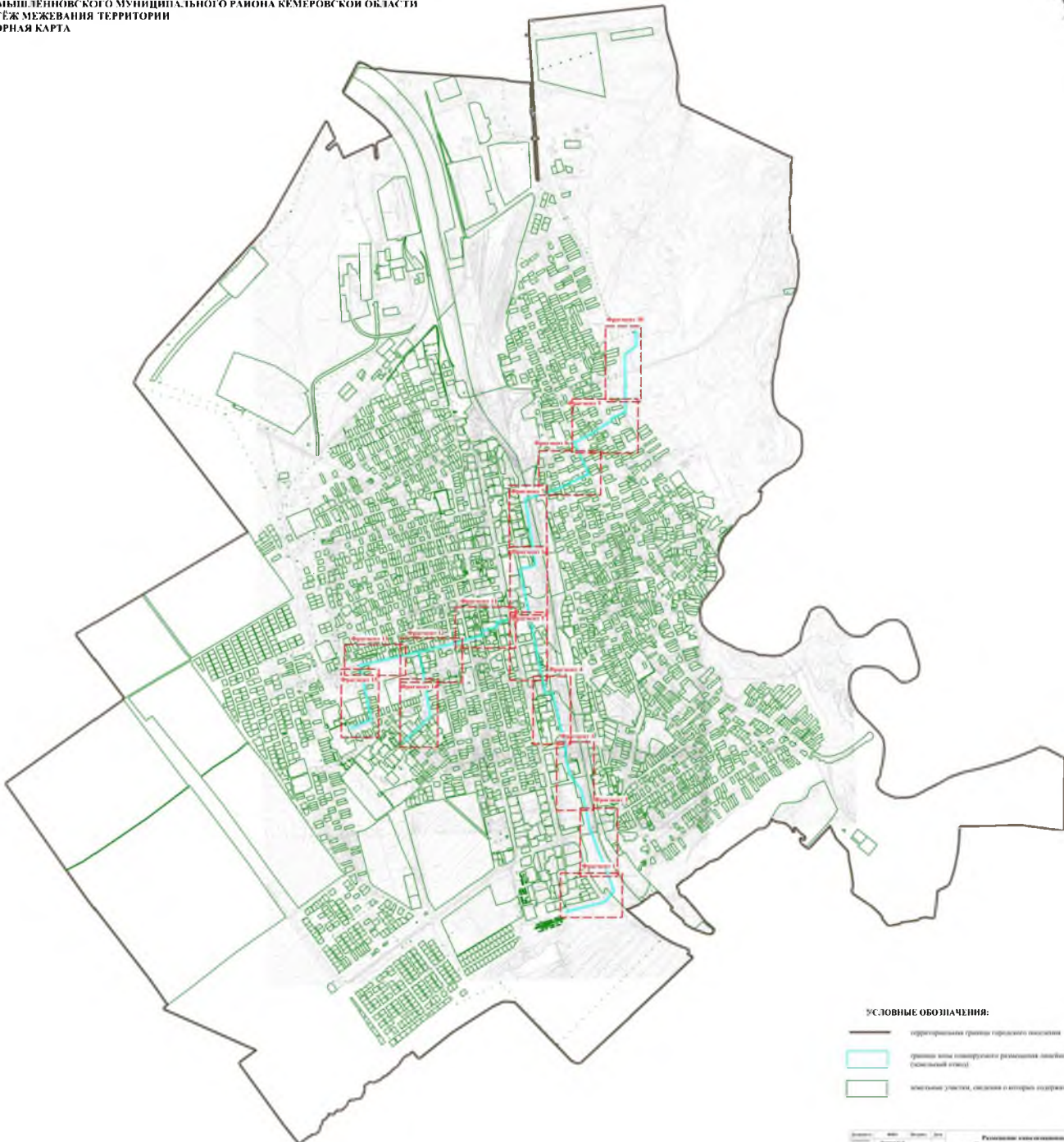
-  граница зоны планируемого размещения линейного объекта (земельный отвод)
-  земельные участки, сведения о которых содержатся в ЕГРН
-  земельные участки, образуемые из земель государственной или муниципальной собственности (неразграниченные земли)
-  красные линии
- 42:11:0116024:73 кадастровый номер земельного участка

Масштаб 1 : 1 000

Должность	ФИО	Подпись	Дата
Руководитель проекта	Фомичев И. И.		
г.и.п.	Петров Д. И.		
Главный специалист	Дубоёв К. В.		
Кадастровый инженер	Карпова Ю. С.		
Инженер	Попова В. В.		
Научный руководитель	Канашкина Г. Ф.		

Размещение канализационных сетей в п.г.т. Промышленная, общей протяженностью 8,22 км			
Населённый пункт п.г.т. Промышленная			
Муниципальное образование "Промышленновское городское поселение"			
Промышленновского муниципального района Кемеровской области			
Страница	Лист	Листов	
Проект межевания территории	ПМ	16	16
Чертёж межевания территории (Фрагмент 15)	Центр геопроектирования и кадастра "РКЦ "Земля" (ИП Фомичев Иван Николаевич)		

**ПРОЕКТ МЕЖЕВАНИЯ
НАСЕЛЕННЫЙ ПУНКТ ПОСЕЛОК ГОРОДСКОГО ТИПА ПРОМЫШЛЕННАЯ
МУНИЦИПАЛЬНОЕ ОБРАЗОВАНИЕ "ПРОМЫШЛЕННОВСКОЕ ГОРОДСКОЕ ПОСЕЛЕНИЕ"
ПРОМЫШЛЕННОВСКОГО МУНИЦИПАЛЬНОГО РАЙОНА КЕМЕРОВСКОЙ ОБЛАСТИ
ЧЕРТЕЖ МЕЖЕВАНИЯ ТЕРРИТОРИИ
ОБЗОРНАЯ КАРТА**



УСЛОВНЫЕ ОБОЗНАЧЕНИЯ:

-  территориальная граница городского поселения
-  границы зоны комплексного размещения линейных объектов (линейный объект)
-  кадастровые участки, сведения о которых содержатся в ЕУРМ

№ п/п	№ документа	Дата	Содержание
1
2
3
4
5

Разработчик: ООО "Сибирский проект" (ИНН 72-07-0000000, ОГРН 1047207000000)
 Проект: Проект межевания территории поселка городского типа "Промышленновское" городского поселения "Промышленновское" Промышленновского муниципального района Кемеровской области.
 Чертёж: Чертёж межевания территории (30.03.2018 г.)

Масштаб 1 : 1 000