



КЕМЕРОВСКАЯ ОБЛАСТЬ
АДМИНИСТРАЦИЯ
ПРОМЫШЛЕННОВСКОГО МУНИЦИПАЛЬНОГО ОКРУГА
ПОСТАНОВЛЕНИЕ

от «29» марта 2011 г. № 526-11
пгт. Промышленновск

**О подготовке проекта генерального плана Промышленновского
муниципального округа**

На основании Федерального закона от 06.10.2003 № 131-ФЗ «Об общих принципах организации местного самоуправления в Российской Федерации», статей 8, 24 Градостроительного кодекса Российской Федерации, Устава муниципального образования Промышленновский муниципальный округ Кемеровской области - Кузбасса:

1. Подготовить проект генерального плана Промышленновского муниципального округа.
2. Создать комиссию по подготовке проект генерального плана Промышленновского муниципального округа (далее – комиссия).
3. Утвердить требования к составу и порядку деятельности комиссии, согласно приложению № 1 к настоящему постановлению.
4. Утвердить состав комиссии, согласно приложению № 2 к настоящему постановлению.
5. Утвердить порядок деятельности комиссии, согласно приложению № 3 к настоящему постановлению.
6. Разместить настоящее постановление на официальном сайте администрации Промышленновского муниципального округа в сети Интернет, опубликовать в газете «Эхо».
7. Контроль за исполнением настоящего постановления возложить на первого заместителя главы Промышленновского муниципального округа В.Е. Сереброва.
8. Постановление вступает в силу со дня подписания.

Глава
Промышленновского муниципального округа

Д.П. Ильин

Исп. Ю.А. Крылова
Тел. 74734

Приложение № 1
к постановлению
администрации Промышленновского
муниципального округа
от «29» сентя 2021г. № 526-17

ТРЕБОВАНИЯ

к составу и порядку деятельности комиссии по подготовке проекта генерального плана Промышленновского муниципального округа

1. Состав комиссии по подготовке проекта генерального плана Промышленновского муниципального округа (далее - комиссия) не может быть менее пяти человек.

2. Председатель комиссии по должности не может быть ниже должности заместителя главы Промышленновского муниципального округа.

3. В состав комиссии должны входить:

- Председатель комиссии (возглавляет работу комиссии, имеет право решающего голоса);

- Заместитель председателя комиссии (исполняет обязанности председателя комиссии в случае его отсутствия);

- Секретарь комиссии (отвечает за подготовку заседаний комиссии, оформляет документы комиссии, с правом их подписи).

4. В состав комиссии включаются должностные лица и специалисты администрации Промышленновского муниципального округа, обладающие знаниями технических регламентов, а также уполномоченные в области территориального планирования и градостроительного зонирования.

5. Для разъяснения специальных норм законодательства и внесения предложений по компетенции в состав комиссии включаются по согласованию представители структурных подразделений территориальных органов федеральных органов исполнительной власти по Кемеровской области - Кузбассу (Управление федеральной службы по надзору в сфере защиты прав потребителей и благополучия человека по Кемеровской области - Кузбассу, Управления Федеральной службы государственной регистрации, кадастра и картографии по Кемеровской области - Кузбассу, Главное управление МЧС России по Кемеровской области - Кузбассу), структурных подразделений исполнительных органов государственной власти Кемеровской области - Кузбасса (Департамент культуры и национальной политики Кузбасса); а также депутаты Совета народных депутатов Промышленновского муниципального округа.

6. В целях регламентирования работы комиссии утверждается порядок деятельности комиссии по подготовке проекта генерального плана Промышленновского муниципального округа (далее - порядок деятельности комиссии).

7. Порядком деятельности комиссии должна быть предусмотрена ответственность должностных лиц и специалистов администрации Промышленновского муниципального округа, входящих в состав комиссии,

за их профессиональное мнение (заключение) в отношении осуществляемых полномочий.

Первый заместитель главы
Промышленновского муниципального округа



В.Е. Серебров

Приложение № 2
к постановлению
администрации Промышленновского
муниципального округа
от «29» июля 2021г. № 526-17

СОСТАВ
комиссии по подготовке проекта генерального плана
Промышленновского муниципального округа

Председатель комиссии

Серебров Виктор
Ефремович - первый заместитель главы
Промышленновского муниципального
округа

Заместитель председателя комиссии

Зарубина Анастасия
Александровна - заместитель главы Промышленновского
муниципального округа

Секретарь комиссии

Крылова Юлия
Анатольевна - начальник отдела по архитектуре
и градостроительству администрации
Промышленновского муниципального
округа

Члены комиссии

Удовиченко Наталья
Викторовна - председатель комитета по управлению
муниципальным имуществом
администрации Промышленновского
муниципального округа

Крюков Олег Борисович - начальник отдела сельского хозяйства
администрации Промышленновского
муниципального округа

Зарубин Артем
Анатольевич - начальник Управления
по жизнеобеспечению и строительству
администрации Промышленновского
муниципального округа

Дзалбо Константин
Валерьевич - начальник отдела ГО, ЧС
и мобилизационной подготовки
администрации Промышленновского
муниципального округа

- Начальник
территориального отдела - в соответствии с территориальным
расположением (по согласованию)
- Шевченко Владимир
Витальевич - начальник филиала Промышленновского
РЭС ПО ЦЭС филиала ПАО «МРСК
Сибири» - «Кузбассэнерго - РЭС»
(по согласованию)
- Минаков Александр
Сергеевич - генеральный директор ООО «ГКС»
(по согласованию)
- Виданов Николай
Владимирович - директор филиала «Энергосеть»
пгт. Промышленная ОАО «КЭНК»
(по согласованию)
- Окс Евгений Иванович - руководитель Управления Федеральной
службы по надзору в сфере защиты прав
потребителей и благополучия человека по
Кемеровской области - Кузбасса (по
согласованию)
- Тюрина Ольга Анатольевна - руководитель Управления Федеральной
службы государственной регистрации,
кадастра и картографии по Кемеровской
области - Кузбасса (по согласованию)
- Шульгин Алексей - начальник Главного управления МЧС
Ювенальевич России по Кемеровской области - Кузбасса
генерал-майор внутренней службы
(по согласованию)
- Евса Марина
Александровна - министр культуры и национальной
политики Кузбасса (по согласованию)

Первый заместитель главы
Промышленновского муниципального округа



В.Е. Серебров

Приложение № 3
к постановлению
администрации Промышленновского
муниципального округа
от «29» исрп 2021 г. № 526-17

ПОРЯДОК

деятельности комиссии по подготовке проекта генерального плана Промышленновского муниципального округа

1. Порядок деятельности комиссии

1.1. Комиссия по подготовке проекта генерального плана Промышленновского муниципального округа (далее - комиссия), является постоянно действующим органом администрации Промышленновского муниципального округа, созданным для обеспечения реализации полномочий, установленных статьей 24 Градостроительного кодекса Российской Федерации.

1.2. После утверждения проекта генерального плана Промышленновского муниципального округа (далее - генеральный план), комиссия осуществляет полномочия, предусмотренные статьями 24, 25, 28, 5.1 Градостроительного кодекса Российской Федерации.

1.3. Комиссия в своей деятельности руководствуется действующим законодательством Российской Федерации, Кемеровской области - Кузбасса, Уставом муниципального образования Промышленновский муниципальный округ Кемеровской области - Кузбасса, иными нормативными правовыми актами администрации Промышленновского муниципального округа и настоящим Порядком.

1.4. Состав комиссии утверждается постановлением администрации Промышленновского муниципального округа.

2. Полномочия и права комиссии

2.1. В целях подготовки проектов генеральных планов в соответствии со статьями 24, 25, 28 Градостроительного кодекса Российской Федерации комиссия осуществляет следующие полномочия:

2.1.1. организует подготовку проекта в срок 20 рабочих дней со дня утверждения настоящего Порядка;

2.1.2. принимает и рассматривает предложения заинтересованных лиц о подготовке проекта;

2.1.3. принимает и рассматривает предложения заинтересованных лиц, указанных в части 10 статьи 24 Градостроительного кодекса Российской Федерации;

2.1.4. в течение тридцати дней со дня поступления предложения осуществляет подготовку заключений, в которых содержатся рекомендации о внесении в соответствии с поступившими предложениями изменений или об отклонении таких предложений с указанием причин отклонения, и

направляет эти заключения главе Промышленновского муниципального округа;

2.1.5. передает подготовленные исполнителем работ проект на проверку администрации Промышленновского муниципального округа, с целью проверки на соответствие техническим регламентам, а также другим документам территориального планирования;

2.1.6. в случае обнаружения в результате проверки, указанной в пункте 2.1.5 настоящего Порядка, несоответствия такого проекта установленным требованиям и документам, направляет проект исполнителю работ на доработку;

2.1.7. организует и передает на согласование проект в соответствии со статьей 25 Градостроительного кодекса Российской Федерации и Порядка согласования проектов документов территориального планирования муниципальных образований, состава и порядка работы согласительной комиссии при согласовании проектов документов территориального планирования, утвержденного Приказом Министерства экономического развития Российской Федерации от 21.07.2016 № 460.

3. Порядок работы комиссии

3.1. Работой комиссии руководит председатель. В случае отсутствия председателя его обязанности исполняет заместитель председателя комиссии.

3.2. Комиссия осуществляет свою деятельность в форме заседаний. Итоги каждого заседания оформляются протоколом, который ведет секретарь комиссии. Протокол подписывают председатель комиссии (заместитель председателя комиссии) и секретарь. К протоколу прилагаются копии материалов в соответствии с повесткой заседания.

3.3. Председатель комиссии осуществляет организацию деятельности комиссии и ведение ее заседаний. Председатель комиссии подписывает письма, заключения, рекомендации, направляемые от имени комиссии.

3.4. Председатель комиссии в соответствии с компетенцией вправе давать ее членам и руководителям структурных подразделений администрации Промышленновского муниципального округа поручения, необходимые для реализации полномочий комиссии, установленных действующим законодательством.

3.5. В состав комиссии входит секретарь, который осуществляет:

- прием и регистрацию поступивших на рассмотрение комиссии предложений и заявлений;
- информирование членов комиссии о времени, месте, дате проведения заседаний, о вопросах повестки заседаний;
- подготовку и выдачу заинтересованным лицам выписок из протоколов заседаний комиссии;
- иные организационные функции, необходимые для обеспечения деятельности комиссии.

3.6. Заседание комиссии считается правомочным, если на нем присутствует не менее 2/3 от числа членов комиссии.

3.7. Решения комиссии принимаются путем открытого голосования простым большинством голосов членов комиссии, участвующих в заседании. При равенстве голосов голос председателя (в его отсутствие – заместителя председателя) является решающим.

3.8. В случае невозможности очного участия в заседании отсутствующий член комиссии вправе в письменном виде направить председателю комиссии свое мнение по обсуждаемому вопросу. В таком случае, его мнение учитывается при принятии решения и является обязательным приложением к протоколу заседания.

3.9. Решения комиссии оформляются протоколом заседания комиссии, подписываются секретарем комиссии и утверждаются председателем комиссии. Протоколы заседания комиссии хранятся в уполномоченном органе администрации Промышленновского муниципального округа.

3.10. Документы комиссии, подготавливаемые с целью реализации ее полномочий, и подлежащие направлению главе Промышленновского муниципального округа как руководителю администрации, для принятия им решения, направляются в срок 1 рабочего дня со дня их подготовки комиссией.

3.11. Председатель комиссии, заместитель председателя комиссии, секретарь комиссии и члены комиссии – должностные лица и специалисты администрации Промышленновского муниципального округа несут ответственность за их профессиональное мнение (заклочение) при осуществлении своих полномочий в соответствии с действующим законодательством.

Первый заместитель главы
Промышленновского муниципального округа



В.Е. Серебров



КЕМЕРОВСКАЯ ОБЛАСТЬ
АДМИНИСТРАЦИЯ
ПРОМЫШЛЕННОВСКОГО МУНИЦИПАЛЬНОГО ОКРУГА

ПОСТАНОВЛЕНИЕ

от «22» апреля 2021 г. № 540-П
пгт. Промышленная

**О внесении изменений в постановление администрации
Промышленновского муниципального округа от 29.03.2021 № 526-П
«О подготовке проекта генерального плана Промышленновского
муниципального округа»**

На основании Федерального закона от 06.10.2003 № 131-ФЗ «Об общих принципах организации местного самоуправления в Российской Федерации», статей 8, 24 Градостроительного кодекса Российской Федерации, Устава муниципального образования Промышленновский муниципальный округ Кемеровской области - Кузбасса:

1. В связи с кадровыми изменениями внести следующие изменения в постановление администрации Промышленновского муниципального округа от 29.03.2021 № 526-П «О подготовке проекта генерального плана Промышленновского муниципального округа»:

1.1. Утвердить состав комиссии по подготовке проекта генерального плана Промышленновского муниципального округа, согласно приложению № 1 к настоящему постановлению.

2. Разместить настоящее постановление на официальном сайте администрации Промышленновского муниципального округа в сети Интернет, опубликовать в газете «Эхо».

3. Контроль за исполнением настоящего постановления возложить на первого заместителя главы Промышленновского муниципального округа С.А. Федарюк.

4. Постановление вступает в силу со дня подписания.

Глава
Промышленновского муниципального округа

Исп. Ю.А. Крылова
Тел. 74734

Д.П. Ильин

Приложение № 1
к постановлению
администрации Промышленновского
муниципального округа
от «01» 04. 2021 г. № 740-17

СОСТАВ
комиссии по подготовке проекта генерального плана
Промышленновского муниципального округа

Председатель комиссии

Сергей Анатольевич Федарюк - первый заместитель главы Промышленновского муниципального округа

Заместитель председателя комиссии

Зарубина Анастасия Александровна - заместитель главы Промышленновского муниципального округа

Секретарь комиссии

Крылова Юлия Анатольевна - начальник отдела по архитектуре и градостроительству администрации Промышленновского муниципального округа

Члены комиссии

Удовиченко Наталья Викторовна - председатель комитета по управлению муниципальным имуществом администрации Промышленновского муниципального округа

Крюков Олег Борисович - начальник отдела сельского хозяйства администрации Промышленновского муниципального округа

Зарубин Артем Анатольевич - заместитель главы Промышленновского муниципального округа - начальник Управления по жизнеобеспечению и строительству администрации Промышленновского муниципального округа

Дзалбо Константин Валерьевич - начальник отдела ГО, ЧС и мобилизационной подготовки администрации Промышленновского

муниципального округа

- Начальник
территориального отдела - в соответствии с территориальным
расположением (по согласованию)
- Шевченко Владимир
Витальевич - начальник филиала Промышленновского
РЭС ПО ЦЭС филиала ПАО «МРСК
Сибири» - «Кузбассэнерго - РЭС»
(по согласованию)
- Минаков Александр
Сергеевич - генеральный директор ООО «ПКС»
(по согласованию)
- Виданов Николай
Владимирович - директор филиала «Энергосеть»
пгт. Промышленная ОАО «КЭНК»
(по согласованию)
- Окс Евгений Иванович - руководитель Управления Федеральной
службы по надзору в сфере защиты прав
потребителей и благополучия человека
по Кемеровской области - Кузбасса
(по согласованию)
- Тюрина Ольга Анатольевна - руководитель Управления Федеральной
службы государственной регистрации,
кадастра и картографии по Кемеровской
области - Кузбасса (по согласованию)
- Шульгин Алексей - начальник Главного управления МЧС
Ювенальевич России по Кемеровской области - Кузбасса
генерал-майор внутренней службы
(по согласованию)
- Евса Марина
Александровна - министр культуры и национальной
политики Кузбасса (по согласованию)

Первый заместитель главы
Промышленновского муниципального округа

С.А. Федарюк

Комитет по управлению муниципальным имуществом администрации Промышленновского муниципального округа в соответствии с пп 10 п 2 ст. 39.3 Земельного кодекса Российской Федерации извещает о возможности продажи земельного участка с кадастровым номером 42.11.0109006.331 площадью 2 208 кв.м., расположенного по адресу: Российская Федерация, Кемеровская область, Кузбасс, Промышленновский муниципальный округ, с видом разрешенного использования хранение и переработка сельскохозяйственной продукции.

Примечание, заинтересованным в приобретении земельного участка, в течение тридцати дней со дня опубликования и размещения на интернет-портале информации приема заявок последний день указанного срока) необходимо подать письменное заявление о намерении участвовать в аукционе по продаже земельного участка по адресу: 652360, Кемеровская область, Промышленновский район, пгт Промышленная, ул. Коммунистическая, 23 а, каб. 301

Телефон для справок: 8(38442) 7 25 09, 7 41 28

Председатель комитета Н.В. Удальчикова

Оповещение о начале проведения публичных слушаний

1. Информация о проекте, подлежащем рассмотрению публичных слушаний. Представление разрешения на условно разрешенный вид использования земельного участка с кадастровым номером 42.11.0108006.472, по адресу: Кемеровская область, Промышленновский район, с/Окузено, пос. Мельничинский, д. 4, находящегося в соответствии с правилами землепользования и застройки Окузеновского сельского поселения, утвержденными решением Совета народных депутатов Промышленновского муниципального района от 25.10.2018 № 10 «Об утверждении правил землепользования и застройки сельских поселений, входящих в состав муниципального образования «Промышленновский муниципальный район», в зоне застройки домами индивидуальной жилой застройки высотой не выше трех надземных «этажей (ЖЗ 5), с «для ведения личного подсобного хозяйства» на условно разрешенный вид использования земельного участка «амбулаторно-поликлиническое обслуживание».

2. Информация о порядке и сроках проведения публичных слушаний по проекту, подлежащему рассмотрению на публичных слушаниях; срок проведения публичных слушаний с момента оповещения жителей о времени и месте проведения слушаний до дня опубликования заключений о результатах публичных слушаний.

3. Информация о порядке, сроке и форме внесения участниками публичных слушаний предложений и замечаний, касающихся проекта, подлежащего рассмотрению на публичных слушаниях. Предложения и замечания по проведению публичных слушаний принимаются в администрации Промышленновского муниципального округа, по адресу: пгт Промышленная, ул. Коммунистическая, д. 23а, с понедельника по пятницу с 9:00 до 13:00 часов, с 14:00 до 17:00 часов.

4. В порядке предусмотренном частью 7 статьи 51 Градостроительного кодекса Российской Федерации информация об официальном сайте администрации Промышленновского муниципального округа: <http://admptn.ru/>
Публичные слушания будут проводиться 06.05.2021 в 15:00, по адресу: Кемеровская область, Промышленновский район, с/Окузено, ул. Центральная, д.63.

ИЗВЕЩЕНИЕ О ПРОВЕДЕНИИ АУКЦИОНА ПО ПРОДАЖЕ ЗЕМЕЛЬНОГО УЧАСТКА

Организатор аукциона: Комитет по управлению муниципальным имуществом администрации Промышленновского муниципального округа.
Форма торгов: открытый аукцион.
Форма подачи предложений по цене: открытая.
Орган, принявший решение о проведении аукциона: Комитет по управлению муниципальным имуществом администрации Промышленновского муниципального округа. Постановление администрации Промышленновского муниципального округа от 23.04.2021 № 742 П «О проведении открытого по форме подачи предложений аукциона по продаже земельных участков».

Предмет аукциона:

Лот № 1: земельный участок с кадастровым номером 42.11.0101001.172, площадью 128000 кв.м., расположенный по адресу: Российская Федерация, Кемеровская область, Кузбасс, Промышленновский муниципальный район, Падунское сельское поселение.
Категория земель: земли сельскохозяйственного назначения.
Вид разрешенного использования земельного участка: для сельского хозяйственного назначения.

Определить начальную цену продажи земельного участка, согласно отчету независимого оценщика, в размере 89 600 (восемьдесят девять тысяч шесть сот) рублей, шаг аукциона в размере 3% - 2688 (две тысячи шестьсот восемьдесят восемь) рублей, размер задатка 10% - 8960 (восемь тысяч девятьсот шестьдесят) рублей.

Лот № 2: земельный участок с кадастровым номером 42.11.0101001.27, площадью 512000 кв.м., 6261 кв.м., расположенный по адресу: Российская Федерация, Кемеровская область, Кузбасс, Промышленновский муниципальный район, Падунское сельское поселение.
Категория земель: земли сельскохозяйственного назначения.
Вид разрешенного использования земельного участка: для сельского хозяйственного назначения.

Определить начальную цену продажи земельного участка, согласно отчету независимого оценщика, в размере 204600 (двести четыре тысячи шесть сот) рублей, шаг аукциона в размере 3% - 6144 (шесть тысяч сто сорок четыре) рубля, размер задатка 10% - 20460 (двадцать тысяч четыреста восемьдесят) рублей.
Аукцион состоится: 04.06.2021 г. в 10:00 часов, в помещении администрации Промышленновского муниципального округа по адресу: Кемеровская область, Промышленновский район, пгт Промышленная, ул. Коммунистическая, 23а, каб. № 301.

Приним заявок для участия в аукционе осуществляется по адресу Кемеровская область, Промышленновский район, пгт Промышленная ул. Коммунистическая, 23а, каб. № 301 тел: 8(38442) 7 41 28, по рабочим дням и часам с 8:30 час. до 17:30 час. (обед с 13:00 до 14:00) п. включительно.

Рассмотрение заявок на участие в аукционе (принятие заявителем участника аукциона или отказ в допуске заявителя к участию в аукционе) осуществляется по месту приема заявок 03.06.2021 г. с 11:00 час. до 13:00 часов.

Вручение уведомлений участникам: 03.06.2021 г. с 14:00 час. до 16:00 час.

Ознакомится с правилами проведения аукциона, технической документацией, а также получить необходимые консультации можно в рабочее время по адресу проведения аукциона: Кемеровская обл., Промышленновский район, пгт Промышленная, ул. Коммунистическая, д.23а, каб. 301, с даты размещения на официальном сайте www.torg.gov.ru извещения о проведении аукциона, по рабочим дням с 8:30 час. до 17:30 час. (обед с 13:00 до 14:00), тел: 8 (38442) 7-41-28 до 02.06.2021 г. включительно.

ПОСТАНОВЛЕНИЕ АДМИНИСТРАЦИИ ПРОМЫШЛЕННОВСКОГО МУНИЦИПАЛЬНОГО ОКРУГА ОТ 22 АПРЕЛЯ 2021 Г. № 739 П

О внесении изменений в постановление администрации Промышленновского муниципального округа от 20.02.2018 № 226 П «Об утверждении требований к составу и порядку деятельности комиссий по организации и проведению публичных слушаний по проектам решений о предоставлении разрешения на условно разрешенный вид использования земельного участка или объекта капитального строительства, проектам решений о предоставлении разрешения на отклонение от предельных параметров разрешенного строительства, реконструкции объектов капитального строительства» (в ред. постановлений от 19.11.2018 № 1322 П, от 05.07.2019 № 812 П, от 31.07.2019 № 910 П, от 17.02.2020 № 342 П, от 08.04.2020 № 654 П)

В связи с административными изменениями

1. Внести в постановление администрации Промышленновского муниципального округа от 20.02.2018 № 226 П «Об утверждении требований к составу и порядку деятельности комиссий по организации и проведению публичных слушаний по проектам решений о предоставлении разрешения на условно разрешенный вид использования земельного участка или объекта капитального строительства, проектам решений о предоставлении разрешения на отклонение от предельных параметров разрешенного строительства, реконструкции объектов капитального строительства» (в ред. постановлений от 19.11.2018 № 1322 П, от 05.07.2019 № 812 П, от 31.07.2019 № 910 П, от 17.02.2020 № 342 П, от 08.04.2020 № 654 П) (далее - постановление) следующие изменения:

1.1. Утвердить состав комиссии по организации и проведению публичных слушаний по проектам решений о предоставлении разрешения на условно разрешенный вид использования земельного участка или объекта капитального строительства, проектам решений о предоставлении разрешения на отклонение от предельных параметров разрешенного строительства, реконструкции объектов капитального строительства, согласно приложению № 1 к настоящему постановлению.

2. Разместить на сайте постановление на официальном сайте администрации Промышленновского муниципального округа в сети Интернет.

3. Контроль за исполнением настоящего постановления возложить на первого заместителя главы Промышленновского муниципального округа С.А. Федяков.

4. Настоящее постановление вступает в силу со дня подписания.

Глава Промышленновского муниципального округа Д.П. Ильин

ПОСТАНОВЛЕНИЕ АДМИНИСТРАЦИИ ПРОМЫШЛЕННОВСКОГО МУНИЦИПАЛЬНОГО ОКРУГА ОТ 22 АПРЕЛЯ 2021 Г. № 740 П

О внесении изменений в постановление администрации Промышленновского муниципального округа от 29.03.2021 № 526 П «О подготовке проекта генерального плана Промышленновского муниципального округа»

На основании Федерального закона от 06.10.2003 № 131-ФЗ «Об общих принципах организации местного самоуправления в Российской Федерации», статей 8, 24 Градостроительного кодекса Российской Федерации, Устава муниципального образования Промышленновский муниципальный округ Кемеровской области, Кузбасса:

1. Внести в административные изменения в постановление администрации Промышленновского муниципального округа от 29.03.2021 № 526 П «О подготовке проекта генерального плана Промышленновского муниципального округа»:

1.1. Утвердить состав комиссии по подготовке проекта генерального плана Промышленновского муниципального округа, согласно приложению № 1 к настоящему постановлению.

2. Разместить настоящее постановление на официальном сайте администрации Промышленновского муниципального округа в сети Интернет.

3. Контроль за исполнением настоящего постановления возложить на первого заместителя главы Промышленновского муниципального округа С.А. Федяков.

4. Постановление вступает в силу со дня подписания.

Глава Промышленновского муниципального округа Д.П. Ильин

ПОСТАНОВЛЕНИЕ АДМИНИСТРАЦИИ ПРОМЫШЛЕННОВСКОГО МУНИЦИПАЛЬНОГО ОКРУГА ОТ 22 АПРЕЛЯ 2021 Г. № 741 П

О внесении изменений в постановление администрации Промышленновского муниципального округа от 03.04.2020 № 628 П «О создании комиссии по осмотру построенных, реконструируемых объектов капитального строительства и выдаче рекомендаций о предоставлении разрешения на ввод объекта в эксплуатацию или отказу в предоставлении такого разрешения с указанием причин отказа»

На основании Федерального закона от 06.10.2003 № 131-ФЗ «Об общих принципах организации местного самоуправления в Российской Федерации», статьи 55 Градостроительного кодекса Российской Федерации, Устава муниципального образования Промышленновский муниципальный округ Кемеровской области, Кузбасса, в связи с административными изменениями:

1. Внести следующие изменения в постановление администрации Промышленновского муниципального округа от 03.04.2020 № 628 П «О создании комиссии по осмотру построенных, реконструируемых объектов капитального строительства и выдаче рекомендаций о предоставлении разрешения на ввод объекта в эксплуатацию или отказу в предоставлении такого разрешения с указанием причин отказа»:

1.1. Утвердить состав комиссии по осмотру построенных, реконструируемых объектов капитального строительства и выдаче рекомендаций о предоставлении разрешения на ввод объекта в эксплуатацию или отказу в предоставлении такого разрешения с указанием причин отказа, согласно приложению № 1 к настоящему постановлению.

2. Настоящее постановление подлежит размещению на официальном сайте администрации Промышленновского муниципального округа в сети Интернет.

3. Контроль за исполнением настоящего постановления возложить на первого заместителя главы Промышленновского муниципального округа С.А. Федяков.

4. Настоящее постановление вступает в силу с даты подписания.

Глава Промышленновского муниципального округа Д.П. Ильин



КЕМЕРОВСКАЯ ОБЛАСТЬ
АДМИНИСТРАЦИЯ
ПРОМЫШЛЕННОВСКОГО МУНИЦИПАЛЬНОГО ОКРУГА

ПОСТАНОВЛЕНИЕ

от «04» февраля 2021 г. № 126-П
пгт. Промышленная

**О внесении изменений в постановление администрации
Промышленновского муниципального округа от 29.03.2021 № 526-П
«О подготовке проекта генерального плана Промышленновского
муниципального округа» (в редакции постановления от 22.04.2021
№ 740-П)**

В связи с кадровыми изменениями:

1. Внести следующие изменения в постановление администрации Промышленновского муниципального округа от 29.03.2021 № 526-П «О подготовке проекта генерального плана Промышленновского муниципального округа» (в редакции постановления от 22.04.2021 № 740-П):

1.1. Утвердить новый состав комиссии по подготовке проекта генерального плана Промышленновского муниципального округа, согласно приложению № 1 к настоящему постановлению.

2. Разместить настоящее постановление на официальном сайте администрации Промышленновского муниципального округа в сети Интернет, опубликовать в газете «Эхо».

3. Контроль за исполнением настоящего постановления возложить на первого заместителя главы Промышленновского муниципального округа О.Н. Шумкину.

4. Постановление вступает в силу со дня подписания.

Глава
Промышленновского муниципального округа

С.А. Федарюк

Приложение № 1
к постановлению
администрации Промышленновского
муниципального округа
от 04.02.2022 г. № 126-П

СОСТАВ
комиссии по подготовке проекта генерального плана
Промышленновского муниципального округа

Председатель комиссии

Шумкина Ольга Николаевна - первый заместитель главы Промышленновского муниципального округа

Заместитель председателя комиссии

Зарубина Анастасия Александровна - заместитель главы Промышленновского муниципального округа

Секретарь комиссии

Крылова Юлия Анатольевна - начальник отдела по архитектуре и градостроительству администрации Промышленновского муниципального округа

Члены комиссии

Удовиченко Наталья Викторовна - председатель комитета по управлению муниципальным имуществом администрации Промышленновского муниципального округа

Крюков Олег Борисович - начальник отдела сельского хозяйства администрации Промышленновского муниципального округа

Медянская Евгения Александровна - главный специалист отдела жилищно – коммунального, дорожного хозяйства и благоустройства Управления по жизнеобеспечению и строительству администрации Промышленновского муниципального округа

- Дзалбо Константин Валерьевич - начальник отдела ГО, ЧС и мобилизационной подготовки администрации Промышленновского муниципального округа
- Начальник территориального отдела - в соответствии с территориальным расположением (по согласованию)
- Шевченко Владимир Витальевич - начальник филиала Промышленновского РЭС ПО ЦЭС филиала ПАО «МРСК Сибири» - «Кузбассэнерго - РЭС» (по согласованию)
- Минаков Александр Сергеевич - генеральный директор ООО «ПКС» (по согласованию)
- Виданов Николай Владимирович - директор филиала «Энергосеть» пгт. Промышленная ОАО «КЭНК» (по согласованию)
- Окс Евгений Иванович - руководитель Управления Федеральной службы по надзору в сфере защиты прав потребителей и благополучия человека по Кемеровской области - Кузбасса (по согласованию)
- Тюрина Ольга Анатольевна - руководитель Управления Федеральной службы государственной регистрации, кадастра и картографии по Кемеровской области - Кузбасса (по согласованию)
- Шульгин Алексей Ювенальевич - начальник Главного управления МЧС России по Кемеровской области - Кузбасса генерал-майор внутренней службы (по согласованию)
- Тихонова Юлия Леонидовна - заместитель министра культуры и национальной политики Кузбасса (по согласованию)

Первый заместитель главы
Промышленновского муниципального округа



О.Н. Шумкина



КЕМЕРОВСКАЯ ОБЛАСТЬ
АДМИНИСТРАЦИЯ
ПРОМЫШЛЕННОВСКОГО МУНИЦИПАЛЬНОГО ОКРУГА

ПОСТАНОВЛЕНИЕ

от « 27 » декабря 2021 г. № 2043-П

пгт. Промышленная

**О проведении публичных слушаний по проекту генерального плана
Промышленновского муниципального округа**

На основании Федерального закона от 06.10.2003 № 131-ФЗ «Об общих принципах организации местного самоуправления в Российской Федерации», статьями 5.1, 24, 28 Градостроительного кодекса Российской Федерации, Устава муниципального образования Промышленновский муниципальный округ Кемеровской области - Кузбасса:


1. Провести публичные слушания по проекту генерального плана Промышленновского муниципального округа (далее - проект):

1.1. 25.01.2022 года в 15-00 часов в здании Вагановского территориального отдела Управления по жизнеобеспечению и строительству администрации Промышленновского муниципального округа по адресу: с. Ваганово, ул. Центральная, д. 26, для жителей населенных пунктов - с. Ваганово, с. Журавлёво, д. Прогресс, д. Касимовка, д. Иван - Брод;

1.2. 25.01.2022 года в 16-30 часов в здании Тарасовского территориального отдела Управления по жизнеобеспечению и строительству администрации Промышленновского муниципального округа по адресу: с. Тарасово, ул. Центральная, д. 43 а, для жителей населенных пунктов: с. Тарасово, д. Шипицино, д. Калтишино, д. Шуринка, п. Голубево;

1.3. 26.01.2022 года в 15-00 в здании Калининского территориального отдела Управления по жизнеобеспечению и строительству администрации Промышленновского муниципального округа по адресу: д. Калинин, ул. Советская, д. 6-1, для жителей населенных пунктов: д. Калинин, д. Ушаково, д. Портнягино, п. Октябрьский;

1.4. 01.02.2022 года в 15-00 часов в здании Лебедевского территориального отдела Управления по жизнеобеспечению и строительству администрации Промышленновского муниципального округа по адресу: с. Лебеди, ул. Центральная, д. 32, для жителей населенных пунктов: с. Лебеди, д. Уфимцево, д. Пор - Искитим, д. Подкопная, д. Корбелкино;



1.5. 02.02.2022 года в 15-00 в здании Окуневского территориального отдела Управления по жизнеобеспечению и строительству администрации Промышленновского муниципального округа по адресу: с. Окунево, ул. Центральная, д. 63, для жителей населенных пунктов: с. Окунево, д. Пьяново, п. Ранний, рзд. Новый - Исток, п. 210 км.;

1.6. 08.02.2022 года в 15-00 в здании Падунского территориального отдела Управления по жизнеобеспечению и строительству администрации Промышленновского муниципального округа по адресу: п.ст. Падунская, ул. Комсомольская, д. 20, для жителей населенных пунктов: п.ст. Падунская, д. Васьково, д. Озерки, д. Денисовка, с. Абышево, с. Березово;

1.7. 09.02.2022 года в 15-00 часов в здании Плотниковского территориального отдела Управления по жизнеобеспечению и строительству администрации Промышленновского муниципального округа по адресу: п. Плотниково, пер. Советский, д. 1 а, для жителей населенных пунктов: п. Плотниково, п. Первомайский, п. Восход, п. Соревнование, п. Нагорный, п. Брянский, д. Колычево, д. Плотниково, д. Сыромолотное;

1.8. 15.02.2022 года в 15-00 в здании Промышленновского территориального отдела Управления по жизнеобеспечению и строительству администрации Промышленновского муниципального округа по адресу: пгт. Промышленная, ул. Кооперативная, д. 2, для жителей населенного пункта пгт. Промышленная;

1.9. 16.02.2022 года в 15-00 в здании Пушкинского территориального отдела Управления по жизнеобеспечению и строительству администрации Промышленновского муниципального округа по адресу: с. Краснинское, ул. Садовая, д. 7 б, для жителей населенных пунктов: с. Краснинское, д. Пушкино, д. Пархаевка, д. Каменка, п. Иваново - Родионовский;

1.10. 22.02.2022 года в 15-00 в здании Тарабаринского территориального отдела Управления по жизнеобеспечению и строительству администрации Промышленновского муниципального округа по адресу: с. Труд, ул. Мира, д. 15 а, для жителей населенных пунктов: с. Труд, д. Тарабарино, д. Байрак, д. Протопопово, д. Еремино, с. Морозово, п. Цветущий, п. ст. Контрольная, п. 251 км., п. 239 км.;

1.11. 22.02.2022 года в 16-30 часов в здании Титовского территориального отдела Управления по жизнеобеспечению и строительству администрации Промышленновского муниципального округа по адресу: с. Титово, ул. Кооперативная, д. 1, для жителей населенных пунктов: с. Титово, д. Усть - Каменка, д. Усть - Тарсьма, п. Тарсьма.

2. Утвердить требования к составу и порядку деятельности комиссии по организации и проведению публичных слушаний по проекту генерального плана Промышленновского муниципального округа согласно приложению № 1 к настоящему постановлению.

3. Утвердить состав комиссии по организации и проведению публичных слушаний по проекту генерального плана Промышленновского муниципального округа, согласно приложению № 2 к настоящему постановлению.

Приложение № 1
к постановлению
администрации Промышленновского
муниципального округа
от «27» декабря 2021г. № 2043-11

ТРЕБОВАНИЯ

к составу и порядку деятельности комиссии по организации и проведению публичных слушаний по проекту генерального плана Промышленновского муниципального округа

1. Состав комиссии

1.1. Состав комиссии по организации и проведению публичных слушаний по проекту генерального плана Промышленновского муниципального округа (далее – комиссия) не может быть менее пяти человек.

1.2. Председатель комиссии по должности не может быть ниже должности заместителя главы Промышленновского муниципального округа.

1.3. В состав комиссии должны входить:

- Председатель комиссии (возглавляет работу комиссии, имеет право решающего голоса);

- Заместитель председателя комиссии (исполняет обязанности председателя комиссии в случае его отсутствия);

- Секретарь комиссии (отвечает за подготовку заседаний комиссии, оформляет документы комиссии, с правом их подписи).

1.4. В состав комиссии включаются должностные лица и специалисты администрации Промышленновского муниципального округа, обладающие знаниями технических регламентов, уполномоченные в области территориального планирования и градостроительного зонирования, землепользования, капитального строительства, представители организаций, обслуживающих инженерные сети.

1.5. Для разъяснения специальных норм законодательства и внесения предложений по компетенции в состав комиссии включаются по согласованию представители структурных подразделений территориальных органов федеральных органов исполнительной власти по Кемеровской области (Управление Роспотребнадзора по Кемеровской области - Кузбассу, Управление Росреестра по Кемеровской области - Кузбассу, Главное управление МЧС России по Кемеровской области - Кузбассу); структурных подразделений исполнительных органов государственной власти Кузбасса (Министерство культуры и национальной политики Кузбасса); а также депутаты Совета народных депутатов Промышленновского муниципального округа.

В целях регламентирования работы комиссии утверждается порядок деятельности комиссии по организации и проведению публичных слушаний по проекту генерального плана Промышленновского муниципального округа (далее – порядок деятельности комиссии).

1.6. Порядком деятельности комиссии должна быть предусмотрена ответственность должностных лиц и специалистов администрации Промышленновского муниципального округа, входящих в состав комиссии, за их профессиональное мнение (заключение) в отношении осуществляемых полномочий.

2. Порядок деятельности комиссии

2.1. Комиссия по организации и проведению публичных слушаний по проекту генерального плана Промышленновского муниципального округа является постоянно действующим органом администрации Промышленновского муниципального округа, созданным для обеспечения реализации полномочий, установленных статьями 5.1, 28, 31 Градостроительного кодекса Российской Федерации.

2.2. После утверждения проекта по проекту генерального плана Промышленновского муниципального округа комиссия осуществляет полномочия, предусмотренные статьями 5.1, 23, 24, 25, 28 Градостроительного кодекса Российской Федерации.

2.3. Комиссия в своей деятельности руководствуется действующим законодательством Российской Федерации, Кемеровской области - Кузбасса, Уставом муниципального образования Промышленновский муниципальный округ Кемеровской области - Кузбасса, иными нормативными правовыми актами администрации Промышленновского муниципального округа и настоящим Порядком.

2.4. Состав комиссии утверждается постановлением администрации Промышленновского муниципального округа.

3. Полномочия и права комиссии

3.1. В целях подготовки проекта комиссия осуществляет следующие полномочия:

3.1.1. оповещает о начале публичных слушаний;

3.1.2. размещает проект, подлежащий рассмотрению на публичных слушаниях, и информационные материалы к нему на официальном сайте администрации Промышленновского муниципального округа и открывает экспозицию проекта;

3.1.3. проводит экспозицию проекта, подлежащего рассмотрению на публичных слушаниях;

3.1.4. проводит собрания участников публичных слушаний;

3.1.5. готовит и оформляет протоколы публичных слушаний;

3.1.6. готовит и направляет на опубликование заключения о результатах публичных слушаний;

3.1.7. принимает и рассматривает предложения заинтересованных лиц;

3.1.8. в течение 3-х дней со дня поступления предложения осуществляет подготовку заключения, в котором содержатся рекомендации о внесении в соответствии с поступившим предложением изменения в проект или об отклонении такого предложения с указанием причин отклонения, и направляет это заключение главе Промышленновского муниципального округа;

3.1.9. принимает предложения и замечания от участников публичных слушаний по проекту в письменном виде:

1) в здании администрации Промышленновского муниципального округа, расположенном по адресу: пгт. Промышленная, ул. Коммунистическая, д. 23 а, в кабинетах №№ 312, 314, ежедневно, кроме субботы и воскресенья, с 9-00 часов до 13-00 часов, с 14-00 часов до 17-00 часов;

2) по электронной почте по адресу: kaig-prom@bk.ru.

4. Порядок работы комиссии

4.1. Работой комиссии руководит председатель. В случае отсутствия председателя его обязанности исполняет заместитель председателя комиссии.

4.2. Комиссия осуществляет свою деятельность в форме заседаний. Итоги каждого заседания оформляются протоколом, который ведет секретарь комиссии. Протокол подписывают председатель комиссии (заместитель председателя комиссии) и секретарь. К протоколу прилагаются копии материалов в соответствии с повесткой заседания.

4.3. Председатель комиссии осуществляет организацию деятельности комиссии и ведение ее заседаний. Председатель комиссии подписывает письма, заключения, рекомендации, направляемые от имени комиссии.

4.4. Председатель комиссии в соответствии с компетенцией вправе давать ее членам и руководителям структурных подразделений администрации Промышленновского муниципального района поручения, необходимые для реализации полномочий комиссии, установленных действующим законодательством.

4.5. В состав комиссии входит секретарь, который осуществляет:

- прием и регистрацию поступивших на рассмотрение комиссии предложений и заявлений;

- информирование членов комиссии о времени, месте, дате проведения заседаний, о вопросах повестки заседаний;

- подготовку и выдачу заинтересованным лицам выписок из протоколов заседаний комиссии;

- иные организационные функции, необходимые для обеспечения деятельности комиссии.

4.6. Заседание комиссии считается правомочным, если на нем присутствует не менее 2/3 от числа членов комиссии.

4.7. Решения комиссии принимаются путем открытого голосования простым большинством голосов членов комиссии, участвующих в заседании. При равенстве голосов голос председателя (в его отсутствие – заместителя председателя) является решающим.

4.8. В случае невозможности очного участия в заседании отсутствующий член комиссии вправе в письменном виде направить председателю комиссии свое мнение по обсуждаемому вопросу. В таком случае, его мнение учитывается при принятии решения и является обязательным приложением к протоколу заседания.

4.9. Решения комиссии оформляются протоколом заседания комиссии, подписываются секретарем комиссии и утверждаются председателем комиссии. Протоколы заседания комиссии хранятся в уполномоченном органе администрации Промышленновского муниципального округа.

4.10. Документы комиссии, подготавливаемые с целью реализации ее полномочий, и подлежащие направлению главе Промышленновского муниципального округа, как руководителю администрации, для принятия им решения, направляются в срок 1 рабочего дня со дня их подготовки комиссией.

4.11. Председатель комиссии, заместитель председателя комиссии, секретарь комиссии и члены комиссии – должностные лица и специалисты администрации Промышленновского муниципального округа несут ответственность за их профессиональное мнение (заключение) при осуществлении своих полномочий в соответствии с действующим законодательством.

4.12. С экспозицией проекта генерального плана Промышленновского муниципального округа, подлежащего рассмотрению на публичных слушаниях, можно ознакомиться ежедневно, кроме субботы и воскресенья, с 9-00 часов до 13-00 часов, с 14-00 часов до 17-00 часов с 20.12.2021 года по 19.02.2022 года:

4.12.1. в бумажном виде на информационных стендах:

- в здании Вагановского территориального отдела Управления по жизнеобеспечению и строительству администрации Промышленновского муниципального округа по адресу: с. Ваганово, ул. Центральная, д. 26;

- в здании Калининского территориального отдела Управления по жизнеобеспечению и строительству администрации Промышленновского муниципального округа по адресу: д. Калининское, ул. Советская, д. 6-1;

- в здании Лебедевского территориального отдела Управления по жизнеобеспечению и строительству администрации Промышленновского муниципального округа по адресу: с. Лебеди, ул. Центральная, д. 32;

- в здании Окуневского территориального отдела Управления по жизнеобеспечению и строительству администрации Промышленновского муниципального округа по адресу: с. Окунево, ул. Центральная, д. 63;

- в здании Падунского территориального отдела Управления по жизнеобеспечению и строительству администрации Промышленновского муниципального округа по адресу: п. ст. Падунская, ул. Комсомольская, д. 20;

- в здании Плотниковского территориального отдела Управления по жизнеобеспечению и строительству администрации Промышленновского муниципального округа по адресу: п. Плотниково, пер. Советский, д. 1 а;

- в здании Промышленновского территориального отдела Управления по жизнеобеспечению и строительству администрации Промышленновского муниципального округа по адресу: пгт. Промышленная, ул. Кооперативная, д. 2;

- в здании Пушкинского территориального отдела Управления по жизнеобеспечению и строительству администрации Промышленновского муниципального округа по адресу: с. Краснинское, ул. Садовая, д. 7 б;

- в здании Тарабаринского территориального отдела Управления по жизнеобеспечению и строительству администрации Промышленновского муниципального округа по адресу: с. Труд, ул. Мира, д. 15 а;

- в здании Тарасовского территориального отдела Управления по жизнеобеспечению и строительству администрации Промышленновского муниципального округа по адресу: с. Тарасово, ул. Центральная, д. 43 а;

- в здании Титовского территориального отдела Управления по жизнеобеспечению и строительству администрации Промышленновского муниципального округа по адресу: с. Титово, ул. Кооперативная, д. 1;

4.12.2. в электронном виде:

- в здании администрации Промышленновского муниципального округа по адресу: пгт. Промышленная, ул. Коммунистическая, д. 23 а, холл 1 этажа;

- на сайте администрации Промышленновского муниципального округа в разделе «Градостроительство» (адрес сайта в Интернете: adm-Promishlenn@ako.ru).

Период размещения экспозиции - ежедневно с даты обнаружения оповещения о проведении публичных слушаний по проекту до даты проведения публичных слушаний по проекту.

4.13. В связи с отсутствием в каждом населенном пункте зданий или помещений, оборудованных необходимой техникой для демонстрации экспозиции проекта генерального плана Промышленновского муниципального округа, а также необходимой площади помещений для нахождения значительного количества граждан, публичные слушания будут проводиться в следующем порядке:

4.13.1. 25.01.2022 года в 15-00 часов в здании Вагановского территориального отдела Управления по жизнеобеспечению и строительству администрации Промышленновского муниципального округа по адресу: с. Ваганово, ул. Центральная, д. 26, для жителей населенных пунктов - с. Ваганово, с. Журавлёво, д. Прогресс, д. Касимовка, д. Иван - Брод;

4.13.2. 25.01.2022 года в 16-30 часов в здании Тарасовского территориального отдела Управления по жизнеобеспечению и строительству администрации Промышленновского муниципального округа по адресу: с. Тарасово, ул. Центральная, д. 43 а, для жителей населенных пунктов: с. Тарасово, д. Шипицино, д. Калтишино, д. Шуринка, п. Голубево;

4.13.3. 26.01.2022 года в 15-00 в здании Калинкинского территориального отдела Управления по жизнеобеспечению и строительству администрации Промышленновского муниципального округа по адресу: д. Калинкино, ул. Советская, д. 6-1, для жителей населенных пунктов: д. Калинкино, д. Ушаково, д. Портнягино, п. Октябрьский;

4.13.4. 01.02.2022 года в 15-00 часов в здании Лебедевского территориального отдела Управления по жизнеобеспечению и строительству администрации Промышленновского муниципального округа по адресу: с. Лебеди, ул. Центральная, д. 32, для жителей населенных пунктов: с. Лебеди, д. Уфимцево, д. Пор - Искитим, д. Подкопная, д. Корбелкино;

4.13.5. 02.02.2022 года в 15-00 в здании Окуневского территориального отдела Управления по жизнеобеспечению и строительству администрации Промышленновского муниципального округа по адресу: с. Окунево, ул. Центральная, д. 63, для жителей населенных пунктов: с. Окунево, д. Пьяново, п. Ранний, рзд. Новый - Исток, п. 210 км.;

4.13.6. 08.02.2022 года в 15-00 в здании Падунского территориального отдела Управления по жизнеобеспечению и строительству администрации Промышленновского муниципального округа по адресу: п.ст. Падунская, ул. Комсомольская, д. 20, для жителей населенных пунктов: п.ст. Падунская, д. Васьково, д. Озерки, д. Денисовка, с. Абышево, с. Березово;

4.13.7. 09.02.2022 года в 15-00 часов в здании Плотниковского территориального отдела Управления по жизнеобеспечению и строительству администрации Промышленновского муниципального округа по адресу: п. Плотниково, пер. Советский, д. 1 а, для жителей населенных пунктов: п. Плотниково, п. Первомайский, п. Восход, п. Соревнование, п. Нагорный, п. Брянский, д. Колычево, д. Плотниково, д. Сыромолотное;

4.13.8. 15.02.2022 года в 15-00 в здании Промышленновского территориального отдела Управления по жизнеобеспечению и строительству администрации Промышленновского муниципального округа по адресу: пгт. Промышленная, ул. Кооперативная, д. 2, для жителей населенного пункта пгт. Промышленная;

4.13.9. 16.02.2022 года в 15-00 в здании Пушкинского территориального отдела Управления по жизнеобеспечению и строительству администрации Промышленновского муниципального округа по адресу: с. Краснинское, ул. Садовая, д. 7 б, для жителей населенных пунктов: с. Краснинское, д. Пушкино, д. Пархаевка, д. Каменка, п. Иваново - Родионовский;

4.13.10. 22.02.2022 года в 15-00 в здании Тарабаринского территориального отдела Управления по жизнеобеспечению и строительству администрации Промышленновского муниципального округа по адресу: с. Труд, ул. Мира, д. 15 а, для жителей населенных пунктов: с. Труд, д. Тарабарино, д. Байрак, д. Протопопово, д. Еремино, с. Морозово, п. Цветущий, п. ст. Контрольная, п. 251 км., п. 239 км.;

4.14.11. 22.02.2022 года в 16-30 часов в здании Титовского территориального отдела Управления по жизнеобеспечению и строительству администрации Промышленновского муниципального округа по адресу: с. Титово, ул. Кооперативная, д. 1, для жителей населенных пунктов: с. Титово, д. Усть - Каменка, д. Усть - Тарсьма, п. Тарсьма.

4.15. Срок проведения публичных слушаний и открытия экспозиции проекта генерального плана Промышленновского муниципального округа с момента оповещения жителей о времени и месте проведения слушаний до дня проведения публичных слушаний.

4.16. Предложения и замечания по проведению публичных слушаний принимаются в письменном виде:

4.16.1. В здании администрации Промышленновского муниципального округа по адресу: пгт. Промышленная, ул. Коммунистическая, д. 23 а,

кабинеты №№ 312, 314, ежедневно, кроме субботы и воскресенья, с 9-00 часов до 13-00 часов, с 14-00 часов до 17-00 часов;

4.17.1. по электронной почте по адресу: kaig-prom@bk.ru.

В порядке, предусмотренном статьями 5.1, 24, 28 Градостроительного кодекса Российской Федерации, информация о проведении публичных слушаниях размещена на официальном сайте администрации Промышленновского муниципального округа (адрес сайта в Интернете: <http://admiprom.ru>), опубликована в газете «Эхо».

Срок проведения публичные слушания по проекту генерального плана Промышленновского муниципального округа с 18.01.2022 года по 16.02.2022 года, согласно приведенного указанного в настоящем постановлении порядка.

Первый заместитель главы
Промышленновского муниципального округа



С.А. Федарюк

Приложение № 2
к постановлению
администрации Промышленновского
муниципального района
от «27» декабря 2017 г. № 1043-11

СОСТАВ
комиссии по подготовке проекта генерального плана
Промышленновского муниципального округа

Председатель комиссии

Федарюк Сергей
Анатольевич - первый заместитель главы
Промышленновского муниципального
округа

Заместитель председателя комиссии

Зарубина Анастасия
Александровна - заместитель главы Промышленновского
муниципального округа

Секретарь комиссии

Крылова Юлия
Анатольевна - начальник отдела по архитектуре
и градостроительству администрации
Промышленновского муниципального
округа

Члены комиссии

Зарубин Артем
Анатольевич - заместитель главы Промышленновского
муниципального округа - начальник
Управления по жизнеобеспечению
и строительству администрации
Промышленновского муниципального
округа

Удовиченко Наталья
Викторовна - председатель Комитета по управлению
муниципальным имуществом
администрации Промышленновского
муниципального округа

Крюков Олег Борисович - начальник отдела сельского хозяйства
администрации Промышленновского
муниципального округа

Дзалбо Дмитрий Валерьевич	- начальник отдела ГО, ЧС и мобилизационной подготовки администрации Промышленновского муниципального округа
Сенюков Александр Николаевич	- начальник Вагановского территориального отдела Управления по жизнеобеспечению и строительству администрации Промышленновского муниципального округа
Березка Полина Григорьевна	- начальник Калининского территориального отдела Управления по жизнеобеспечению и строительству администрации Промышленновского муниципального округа
Маркасян Арагац Арамович	- начальник Падунского территориального отдела Управления по жизнеобеспечению и строительству администрации Промышленновского муниципального округа
Толстых Дмитрий Владимирович	- начальник Плотниковского территориального отдела Управления по жизнеобеспечению и строительству администрации Промышленновского муниципального округа
Тухватуллин Сергей Ахатович	- начальник Промышленновского территориального отдела Управления по жизнеобеспечению и строительству администрации Промышленновского муниципального округа
Багрыч Геннадий Александрович	- начальник Пушкинского территориального отдела Управления по жизнеобеспечению и строительству администрации Промышленновского муниципального округа
Полшкова Наталья Валерьевна	-и.о. начальника Тарабаринского территориального отдела Управления по жизнеобеспечению и строительству администрации Промышленновского муниципального округа

- Ланг Виктор Гергардович - начальник Тарасовского территориального отдела Управления по жизнеобеспечению и строительству администрации Промышленновского муниципального округа
- Корешкова Наталья Александровна - и.о. начальника Титовского территориального отдела Управления по жизнеобеспечению и строительству администрации Промышленновского муниципального округа
- Шевченко Владимир Витальевич - начальник филиала Промышленновского РЭС ПО ЦЭС филиала ПАО «МРСК Сибири» - «Кузбассэнерго - РЭС» (по согласованию)
- Минаков Александр Сергеевич - генеральный директор ООО «ПКС» (по согласованию)
- Стрельцов Сергей Александрович - директор филиала «Энергосеть» пгт. Промышленная ОАО «КЭНК» (по согласованию)
- Окс Евгений Иванович - руководитель Управления Федеральной службы по надзору в сфере защиты прав потребителей и благополучия человека по Кемеровской области – Кузбассу (по согласованию)
- Тюрина Ольга Анатольевна - руководитель Управления Федеральной службы государственной регистрации, кадастра и картографии по Кемеровской области - Кузбассу (по согласованию)
- Шульгин Алексей Ювенальевич - начальник Главного управления МЧС России по Кемеровской области - Кузбассу генерал-майор внутренней службы (по согласованию)
- Евса Марина Александровна - министр культуры и национальной политики Кузбасса (по согласованию)

Первый заместитель главы
Промышленновского муниципального округа



С.А. Федарюк

Оповещение о начале проведения публичных слушаний

Информация о проекте, подлежащем рассмотрению публичных слушаниях: Проект публичных слушаний по проекту генерального плана Промышленновского муниципального округа (далее - проект)

Перечень информационных материалов: Карты, материалы по обоснованию, положение о территориальном планировании

Информация о месте, дате открытия экспозиции или экспозиция проекта, подлежащего рассмотрению на публичных слушаниях, о сроках проведения экспозиции или экспозиция такого проекта, о днях и часах, в которые возможно посещение указанных экспозиции или экспозиций

С экспозицией проекта, подлежащего рассмотрению на публичных слушаниях можно ознакомиться ежедневно, кроме субботы и воскресенья, с 9:00 часов до 13:00 часов, с 14:00 часов до 17:00 часов с 24.12.2021 года по 24.02.2022 года:

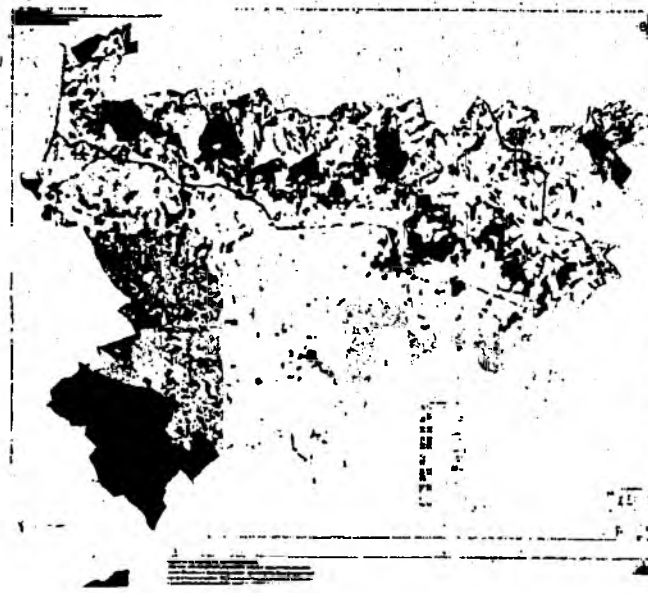
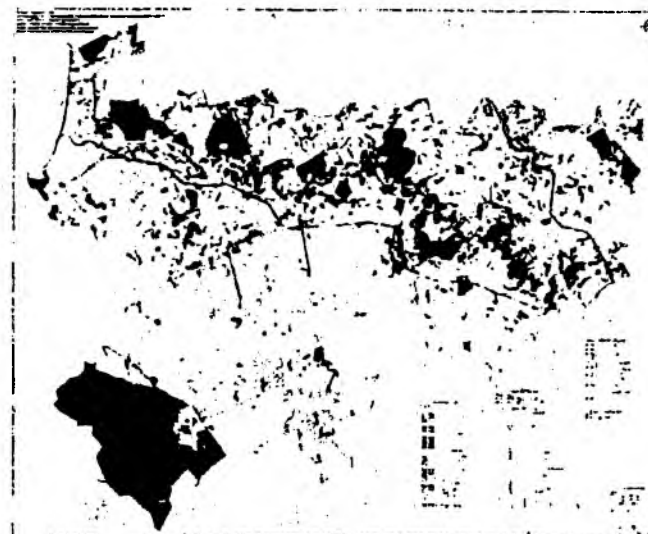
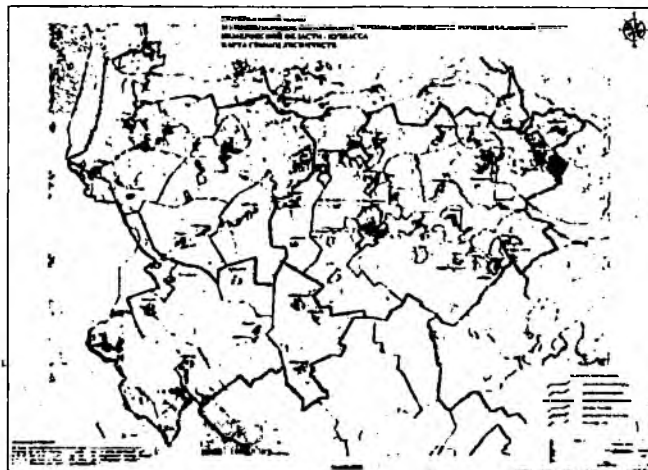
- 1) в бумажном виде на информационных стендах:
 - в здании Вагановского территориального отдела по адресу: с. Ваганово, ул. Центральная, д. 26;
 - в здании Калининского территориального отдела по адресу: д. Калининское, ул. Советская, д. 61;
 - в здании Лебедевского территориального отдела по адресу: с. Лебеди, ул. Центральная, д. 32;
 - в здании Окуневского территориального отдела по адресу: с. Окунево, ул. Центральная, д. 63;
 - в здании Папункинского территориального отдела по адресу: п.ст. Папунская, ул. Комсомольская, д. 20;
 - в здании Плотицкого территориального отдела по адресу: п. Плотицкое, пер. Советский, д. 1а;
 - в здании Промышленновского территориального отдела по адресу: пгт. Промышленная, ул. Кооперативная, д. 2;
 - в здании Пушманского территориального отдела по адресу: с. Краснинское, ул. Садовая, д. 7б;
 - в здании Тарабаринского территориального отдела по адресу: с. Труд, ул. Мира, д. 15а;
 - в здании Тарасовского территориального отдела по адресу: с. Тарасово, ул. Центральная, д. 43а;
 - в здании Титовского территориального отдела по адресу: с. Титово, ул. Кооперативная, д. 1.

- 2) в электронном виде:
 - в здании администрации Промышленновского муниципального округа по адресу: пгт. Промышленная, ул. Коммунистическая, д. 23а, холл 1 этажа;
 - на сайте администрации Промышленновского муниципального округа в разделе «Градостроительство» (адрес сайта в Интернете: adm-promishl-rn@ako.ru).

Период размещения экспозиции - ежедневно с даты обнародования настоящего оповещения до даты проведения публичных слушаний.

В связи с отсутствием в каждом населенном пункте зданий или помещений, оборудованных необходимой техникой для демонстрации экспозиции проекта генерального плана Промышленновского муниципального округа, а также необходимой площади помещений для размещения большого количества граждан, публичные слушания будут проводиться в следующем порядке:

1. 25.01.2022 года в 15:00 часов в здании Вагановского территориального отдела Управления по жизнеобеспечению и строительству администрации Промышленновского муниципального округа по адресу: с. Ваганово, ул. Центральная, д. 26 для жителей населенных пунктов - с. Ваганово, с. Журавлевское, д. Прогресс, д. Касимовка, д. Иван - Брод;
2. 25.01.2022 года в 16:30 часов в здании Тарасовского территориального отдела Управления по жизнеобеспечению и строительству администрации Промышленновского муниципального округа по адресу: с. Тарасово, ул. Центральная, д. 43а, для жителей населенных пунктов - с. Тарасово, д. Шклицино, д. Калтишино, д. Шуришка, п. Голубево;
3. 26.01.2022 года в 15:00 в здании Калининского территориального отдела Управления по жизнеобеспечению и строительству администрации Промышленновского муниципального округа по адресу: д. Калининское, ул. Советская, д. 61, для жителей населенных пунктов - д. Калининское, д. Ушаково, д. Портняжино, п. Октябрьский;
4. 01.02.2022 года в 15:00 часов в здании Лебедевского территориального отдела Управления по жизнеобеспечению и строительству администрации Промышленновского муниципального округа по адресу: с. Лебеди, ул. Центральная, д. 32, для жителей населенных пунктов - с. Лебеди, д. Уфимцево, д. Пор Искитим, д. Подкопная, д. Корбелкино;
5. 02.02.2022 года в 15:00 в здании Окуневского территориального отдела Управле-



ПРОТОКОЛ

заседания комиссии по проведению публичных слушаний по проекту генерального плана Промышленновского муниципального округа

25.01.2022 года № 3

Время 15-00 часов

Постановлением администрации Промышленновского муниципального округа от 27.12.2021 № 2043-П назначены публичные слушания по проекту генерального плана Промышленновского муниципального округа для жителей населенных пунктов с. Ваганово, с. Журавлёво, д. Прогресс, д. Касимовка, д. Иван - Брод.

Место проведения публичных слушаний: здание, расположенное по адресу: с. Ваганово, ул. Центральная, д. 26.

Инициатор публичных и организатор слушаний: администрация Промышленновского муниципального округа.

Разработчик проекта ИП Фомичев И.Н., инициатор разработки проекта: администрация Промышленновского муниципального округа.

Предложения и замечания участников по теме публичных слушаний комиссией принимались по адресу: пгт. Промышленная, ул. Коммунистическая, д. 23 а, каб. №№ 312 и 314, в рабочие дни, кроме субботы и воскресенья, с 9-00 до 12-00 часов, с 14-00 до 17-00 часов, с даты официального обнародования и опубликования постановления о проведении публичных слушаний до даты проведения публичных слушаний.

Комиссия по проведению публичных слушаний в следующем составе:

Председательствует:

Заместитель председателя комиссии - Зарубина Анастасия Александровна, заместитель главы Промышленновского муниципального округа Промышленновского муниципального округа

Члены комиссии:

Крюков Олег Борисович, начальник отдела сельского хозяйства администрации Промышленновского муниципального округа;

Дзалбо Константин Валерьевич, начальник отдела Го, ЧС администрации Промышленновского муниципального округа;

Медянская Евгения Александровна, главный специалист - эколог Управления по жизнеобеспечению и строительству администрации Промышленновского муниципального округа,

Сенюков Александр Николаевич, начальник Вагановского территориального отдела Управления по жизнеобеспечению и строительству администрации Промышленновского муниципального округа

Секретарь комиссии:

Крылова Юлия Анатольевна, начальник отдела по архитектуре и градостроительству администрации Промышленновского муниципального округа

Посредством газеты «Эхо», сайта администрации Промышленновского муниципального округа, информационных стендов на публичные слушания приглашены граждане, проживающие в Промышленновском муниципальном округе, заинтересованные юридические лица, занимающиеся деятельностью в границах Промышленновского муниципального округа, представители общественности, депутаты Промышленновского муниципального округа.

Присутствуют следующие участники публичных слушаний: жители с. Ваганово - Злобина Людмила Сергеевна, Совцов Петр Борисович, Сафронов Вячеслав Викторович, Сафронов Анатолий Михайлович, Сафронов Виктор Макарович, Морозов Виталий Александрович, Яворская Светлана Юрьевна, Денисов Владимир Николаевич, Сенюков Владимир Николаевич, Валуев Алексей Владимирович, Романова Татьяна Александровна, Истомина Надежда Сергеевна, Серегина Екатерина Александровна, Синкина Мария Евгеньевна, Сисенова Виктория Гаврошевна, житель д. Прогресс - Ульянова Мария Ильинична.

Информация о датах рождений, адресах проживания, присутствующих граждан на публичных слушания, не обнародуются, не опубликовываются, изложены в отдельном документе.

В администрацию Промышленновского муниципального округа поступали следующие предложения от заинтересованных лиц:

1. Обращение Колоскова С.В. от 28.12.2020 года об установлении на территории с. Журавлево зоны для строительства АЗС, участок сельскохозяйственных угодий;

2. Обращение Уфимцева В.Г. от 16.04.2021 года об установлении в районе с. Тарасово зоны для сельскохозяйственного производства, сейчас используется для сельскохозяйственных угодий;

3. Обращение Мезенцева Ю.В. от 15.10.2021 об установлении в п. Плотниково зоны для автомоечного комплекса;

4. Обращение Халидова Л.Н. от 20.10.2021 года по корректировке границы производственной и общественно-деловой зон в с. Журавлево по ул. Центральная, 51 а для дальнейшего использования для производственных целей;

5. Обращение предприятия по добычи строительного песка ООО «Новые водные технологии» о корректировке границ производственной зоны возле д. Морозово для дальнейшего недропользования в пределах границ лицензии;

6. Обращение ЗАО «Ударник полей» о корректировке границы населенного пункта д. Еремино для образования земельного участка под зданиями предприятия;

7. Обращение Педант Ю.С. о корректировке общественно – деловой зоны в пгт. Промышленная, и определении территории под автомобильным проездом согласно фактическому использованию;

8. Коллективное обращение от жителей с. Окунево и от Монш Н.С., проживающей в с. Лебеди, о том, что между населенными пунктами с. Окунево, рзд. Новый Исток, пгт. Промышленная, д. Уфимцево, с. Лебеди

угледобывающим предприятием ООО «Разрез Истокский», планируется выработка угля, в следствии чего пострадает природа нашего округа, будут уничтожены пашни, сельхозугодья.

9. Обращение от угольной компании ООО «Разрез Истокский» от 18.01.2022 б/н с предложением об установлении в границах 186-ти земельных участков с кадастровыми номерами: 42:11:0110002:1, 42:11:0110002:2, 42:11:0110002:12, 42:11:0110002:24, 42:11:0110002:27, 42:11:0110002:31, 42:11:0110002:40, 42:11:0110002:41, 42:11:0110002:43, 42:11:0110002:45, 42:11:0110002:46, 42:11:0110002:47, 42:11:0110002:48, 42:11:0110002:49, 42:11:0110002:52, 42:11:0110002:57, 42:11:0110002:62, 42:11:0110002:69, 42:11:0110002:70, 42:11:0110002:71, 42:11:0110002:73, 42:11:0110002:74, 42:11:0110002:75, 42:11:0110002:76, 42:11:0110002:77, 42:11:0110002:78, 42:11:0110002:79, 42:11:0110002:81, 42:11:0110002:88, 42:11:0110002:90, 42:11:0110002:91, 42:11:0110002:96, 42:11:0110002:99, 42:11:0110002:100, 42:11:0110002:101, 42:11:0108002:101, 42:11:0110002:103, 42:11:0110002:106, 42:11:0110002:107, 42:11:0108002:107, 42:11:0108002:108, 42:11:0108002:109, 42:11:0108002:110, 42:11:0108002:111, 42:11:0110002:111, 42:11:0110002:112, 42:11:0110002:114, 42:11:0108002:114, 42:11:0110002:115, 42:11:0108002:115, 42:11:0110002:116, 42:11:0108002:117, 42:11:0110002:117, 42:11:0108002:118, 42:11:0110002:118, 42:11:0110002:119, 42:11:0110002:120, 42:11:0110002:124, 42:11:0110002:125, 42:11:0110002:41, 42:11:0110002:146, 42:11:0110002:147, 42:11:0110002:149, 42:11:0110002:153, 42:11:0110002:154, 42:11:0110002:155, 42:11:0110002:158, 42:11:0110002:160, 42:11:0110002:161, 42:11:0110002:162, 42:11:0110002:166, 42:11:0110002:168, 42:11:0110002:170, 42:11:0110002:172, 42:11:0110002:174, 42:11:0110002:176, 42:11:0110002:177, 42:11:0110002:178, 42:11:0110002:180, 42:11:0110002:182, 42:11:0110002:184, 42:11:0110002:186, 42:11:0110002:187, 42:11:0110002:192, 42:11:0110002:193, 42:11:0110002:196, 42:11:0110002:198, 42:11:0110002:200, 42:11:0110002:201, 42:11:0110002:202, 42:11:0110002:205, 42:11:0110002:206, 42:11:0110002:207, 42:11:0110002:208, 42:11:0110002:209, 42:11:0110002:210, 42:11:0110002:211, 42:11:0110002:212, 42:11:0110002:214, 42:11:0110002:215, 42:11:0110002:216, 42:11:0110002:217, 42:11:0110002:218, 42:11:0110002:219, 42:11:0110002:220, 42:11:0110002:221, 42:11:0110002:222, 42:11:0110002:223, 42:11:0110002:224, 42:11:0110002:225, 42:11:0110002:226, 42:11:0110002:227, 42:11:0110002:230, 42:11:0110002:231, 42:11:0110002:232, 42:11:0110002:233, 42:11:0110002:235, 42:11:0110002:236, 42:11:0110002:238, 42:11:0110002:239, 42:11:0110002:242, 42:11:0110002:243, 42:11:0110002:247, 42:11:0110002:249, 42:11:0110002:252, 42:11:0110002:269, 42:11:0110002:270, 42:11:0110002:271, 42:11:0110002:272, 42:11:0110002:273, 42:11:0110002:274, 42:11:0110002:275, 42:11:0110002:276, 42:11:0110002:277, 42:11:0110002:278, 42:11:0110002:279, 42:11:0110002:280, 42:11:0110002:281, 42:11:0110002:282, 42:11:0110002:23, 42:11:0110002:87, 42:11:0110002:89, 42:11:0110002:136, 42:11:0110002:163, 42:11:0110002:165, 42:11:0110002:237, 42:11:0110002:240, 42:11:0110002:248, 42:11:0110002:250, 42:11:0110002:251, 42:11:0110002:245, 42:11:0110002:246, 42:11:0110002:244, 42:11:0110002:254, 42:11:0110002:253, 42:11:0110002:255, 42:11:0110002:256,

42:11:0110002:262, 42:11:0110002:258, 42:11:0110002:259, 42:11:0110002:260, 42:11:0110002:261, 42:11:0110002:257, 42:11:0108002:88, 42:11:0108002:89, 42:11:0108002:113, 42:11:0108002:116, 42:11:0108002:91, 42:11:0108002:128, 42:11:0108002:119, 42:11:0108002:120, 42:11:0108002:130, 42:11:0108002:121, 42:11:0108002:123, 42:11:0108002:126, 42:11:0108002:125, 42:11:0108002:135, 42:11:0108002:124, 42:11:0108002:122, 42:11:0108002:127, 42:11:0108002:129, 42:11:0108002:131, 42:11:0110009:2, 42:11:0110009:3, принадлежащих ООО «Разрез Истокский» на праве аренды, производственной зоны для дальнейшего недропользования (добычи угля).

Иные предложения и замечания от жителей населенных пунктов - с. Ваганово, с. Журавлёво, д. Прогресс, д. Касимовка, д. Иван – Брод, с. Тарасово, д. Шипицино, д. Калтишино, д. Шуринка, п. Голубево, д. Калинин, д. Ушаково, д. Портнягино, п. Октябрьский, с. Лебеди, д. Уфимцево, д. Пор - Искитим, д. Подкопленная, д. Корбелкино, с. Окунево, д. Пьяново, п. Ранний, рзд. Новый - Исток, п. 210 км, п.ст. Падунская, ул. Комсомольская, д. 20, для жителей населенных пунктов: п.ст. Падунская, д. Васьково, д. Озерки, д. Денисовка, с. Абышево, с. Березово, с. Титово, д. Усть - Каменка, д. Усть - Тарсьма, п. Тарсьма, пгт. Промышленная, с. Краснинское, д. Пушкино, д. Пархаевка, д. Каменка, п. Иваново - Родионовский, с. Труд, д. Тарабарино, д. Байрак, д. Протопопово, д. Еремино, с. Морозово, п. Цветущий, п. ст. Контрольная, п. 251 км., п. 239 км., п. Плотниково, п. Первомайский, п. Восход, п. Соревнование, п. Нагорный, п. Брянский, д. Колычево, д. Плотниково, д. Сыромолотное в комиссию по организации публичных слушаний по проекту генерального плана Промышленновского муниципального округа не поступали.

Докладывает по теме вопроса: секретарь комиссии Крылова Юлия Анатольевна, начальник отдела по архитектуре и градостроительству администрации Промышленновского муниципального округа

Текст доклада

В связи с преобразованием муниципального образования «Промышленновский муниципальный район» в муниципальное образование «Промышленновский муниципальный округ» в 2020 году, руководствуясь статьями 8, 24 Градостроительного кодекса Российской Федерации, в целях планирования назначения территорий и обеспечения устойчивого развития территорий, развития инженерной, транспортной и социальной инфраструктур, обеспечения учета интересов граждан и их объединений, установления границ населенных пунктов, входящих в состав округа, постановлением администрации округа от 29.03.2021 года № 526-П принято решение о подготовке проекта генерального плана Промышленновского муниципального округа.

Постановление опубликовано в газете «Эхо» 2 апреля 2021 года в номере 12 (9957) и размещено на сайте администрации

Промышленновского муниципального округа в разделе «Градостроительство» (Генеральный план округа).

На основании данного решения между администрацией округа и ИП «Фомичев И.Н.» (г. Барнаул) 15 марта 2021 года заключен муниципальный контракт (№ 010-21) о подготовке проекта генерального плана Промышленновского муниципального округа.

Далее, в целях прохождения процедуры согласования проекта генерального плана, предусмотренной статьями 24, 25 Градостроительного кодекса Российской Федерации, после завершения проектных работ 07.12.2021 года проект генерального плана Промышленновского муниципального округа размещен в Федеральной государственной информационной системе территориального планирования (ФГИС ТП) и направлен на процедуру согласования с Правительством Кузбасса, в том числе с Федеральным агентством лесного хозяйства, Главным управлением архитектуры и градостроительства Кузбасса, Комитетом по охране объектов культурного наследия Кузбасса, департаментом экономического развития Кузбасса.

В порядке предусмотренном статьями 5.1, 24, 28 Градостроительного кодекса Российской Федерации в газете «Эхо» от 17 декабря 2021 года № 49 (9994) и сайте администрации Промышленновского муниципального округа в разделе «Градостроительство» (Публичные слушания), на информационных стендах Вагановского, Калининского, Лебедевского, Окуневского, Падунского, Плотниковского, Промышленновского, Пушкинского, Тарабаринского, Тарасовского, Титовского территориальных отделов Управления по жизнеобеспечению и строительству администрации Промышленновского муниципального округа, администрацией округа размещено оповещение граждан о проведении публичных слушаний с указанием сроков и порядка проведения данной процедуры, месте размещения экспозиций и материалов проектов генерального плана, а также постановление администрации Промышленновского муниципального округа от 27 декабря 2021 года № 2043-П с соответствующей информацией.

Генеральный план Промышленновского муниципального округа содержит:

- 1) положение о территориальном планировании;
- 2) карту планируемого размещения объектов местного значения округа;
- 3) карту границ населенных пунктов;
- 4) карту функциональных зон округа.

В Положении о территориальном планировании, содержатся:

- 1) сведения о видах, назначении и наименованиях планируемых для размещения объектов местного значения округа;
- 2) параметры функциональных зон, а также сведения о планируемых для размещения в них объектах федерального значения, объектах регионального значения, объектах местного значения, за исключением линейных объектов.

На картах соответственно отображаются:

1) планируемые для размещения объекты местного значения округа, относящиеся к следующим областям:

- а) электро-, тепло-, газо- и водоснабжение населения, водоотведение;
- б) автомобильные дороги местного значения;
- в) физическая культура и массовый спорт, образование, здравоохранение, обработка, утилизация, обезвреживание, размещение твердых коммунальных отходов;
- г) иные области в связи с решением вопросов местного значения округа;

2) границы населенных пунктов, входящих в состав округа;

3) границы и описание функциональных зон с указанием планируемых для размещения в них объектов федерального значения, объектов регионального значения, объектов местного значения и местоположения линейных объектов федерального значения, линейных объектов регионального значения, линейных объектов местного значения.

К генеральному плану прилагаются материалы по его обоснованию в текстовой форме и в виде карт.

Материалы по обоснованию генерального плана в текстовой форме содержат:

1) сведения об утвержденных документах стратегического планирования;

2) обоснование выбранного варианта размещения объектов местного значения округа на основе анализа использования территорий округа, возможных направлений развития этих территорий и прогнозируемых ограничений их использования;

3) оценку возможного влияния планируемых для размещения объектов местного значения округа на комплексное развитие этих территорий;

4) перечень и характеристику основных факторов риска возникновения чрезвычайных ситуаций природного и техногенного характера;

5) перечень земельных участков, которые включаются в границы населенных пунктов, входящих в состав округа, с указанием категорий земель, к которым планируется отнести эти земельные участки, и целей их планируемого использования.

Материалы по обоснованию генерального плана в виде карт отображают:

1) границы округа;

2) границы существующих населенных пунктов, входящих в состав округа;

3) местоположение существующих и строящихся объектов местного значения округа;

4) особые экономические зоны;

5) особо охраняемые природные территории федерального, регионального, местного значения;

6) территории объектов культурного наследия;

- 7) зоны с особыми условиями использования территорий;
- 8) территории, подверженные риску возникновения чрезвычайных ситуаций природного и техногенного характера;
- 8.1) границы лесничеств;
- 9) иные объекты, иные территории и (или) зоны, которые оказали влияние на установление функциональных зон и (или) планируемое размещение объектов местного значения округа.

В соответствии с частью 9 статьи 23 Градостроительного кодекса Российской Федерации, постановлением Правительства Кемеровской области - Кузбасса от 24.11.2021 № 698 «Об утверждении Порядка утверждения карты планируемого размещения объектов местного значения поселения, муниципального, городского округа» Карта планируемого размещения объектов местного значения Промышленновского муниципального округа в рамках данных публичных слушаниях не рассматривается, и будет утверждена отдельным нормативным правовым актом администрации Промышленновского муниципального округа в порядке предусмотренном законодательством Российской Федерации, Кузбасса.

В населенных пунктах с. Березово, с. Абышево, д. Васьково, д. Денисовка, д. Усть-Тарсьма, с. Титово, п. Тарсьма, д. Портнягино, с. Краснинское, с. Журавлево, д. Еремино выполнена проверка на наличие или отсутствие включений лесных выделов в границы населенных пунктов, а также на наличие или отсутствие реестровых ошибок границ земельных участков.

Учтены границы населенных пунктов, внесенных в Единый государственный реестр недвижимости.

В состав округа входят 59 населенных пунктов, из них границы 33-х населенных пункта внесены в Единый государственный реестр недвижимости.

Сведения о границах 26 населенных пунктов (пгт. Промышленная, д. Васьково, д. Денисовка, д. Иван-Брод, д. Калинкино, д. Каменка, д. Касимовка, д. Озерки, д. Пархаевка, д. Портнягино, д. Прогресс, д. Пушкино, д. Усть-Каменка, д. Усть-Тарсьма, д. Ушаково, п. Иваново-Родионовский, п. Октябрьский, п.ст. Падунская, п. Тарсьма, с. Абышево, с. Березово, с. Ваганово, с. Журавлево, с. Краснинское, с. Титово, п. 239 км.), внести в ЕГРН не представляется возможным в связи с отсутствием генерального плана Промышленновского муниципального округа. Работа по внесению в ЕГРН сведений о границах муниципальных образований выполняется в рамках «Дорожной карты Кемеровской области - Кузбасса по реализации мероприятий проекта «Наполнение Единого государственного реестра недвижимости необходимыми сведениями».

Учтены границы территориальных зон, прошедших государственный кадастровый учет.

Постановлением Правительства Кузбасса от 30 марта 2021 года № 143 внесены изменения в границы особо охраняемой природной территории

природного заказника «Салаирский». Исключены из границ заказника населенный пункт с. Ваганово, территории заняты зданиями и сооружениями сельскохозяйственного предприятия, полигоном твердых бытовых отходов, участком недропользования (карьер для добычи строительного камня).

Внесены в проект генерального плана земельные участки сельскохозяйственного использования.

По обращениям заинтересованных лиц Колоскова С.В., Уфимцева В.Г., Мезенцева Ю.В., Халидова Л.Н., ООО «Новые водные технологии», ЗАО «Ударник полей», Педант Ю.С. на картах проекта генерального плана, в том числе на карте функционального зонирования отображены соответствующие функциональные зоны.

Изучено биологическое разнообразие флоры и фауны на территории между населенными пунктами – пгт. Промышленная, рзд. Новый источник, д. Уфимцево, д. Лебеди, д. Подкопленная, с. Окунево, выявлены животные, растения, грибы, насекомые, занесенных в Красную книгу Российской Федерации и Кузбасса.

По вопросу рассмотрения коллективного обращения от жителей с. Окунево и от Монш Н.С., проживающей в с. Лебеди, поясняю следующее.

По данному вопросу поясняю следующее.

Угольным предприятием ООО «Разрез Истокский» в 2013 году получена лицензия на пользование недрами на территории Промышленновского муниципального района и в последующем начато проектирование разреза «Истокский».

В целях проектных работ в 2016 году, по ходатайству ООО «Разрез Истокский», ФГБНУ «ФИЦ УУХ СО РАН» выполнен отчет о компенсационных мероприятиях по сохранению популяций солодки уральской и дремлика замовникового, занесенных в Красную книгу Кемеровской области, произрастающих на территории предполагаемой добычи угля и находящихся под региональной защитой.

Однако в отчете, выполненном более пяти лет назад, исследованы только растения, в отношении животных и насекомых исследования не проводились.

Поскольку работа по исследованию территории на предмет содержания всех природных объектов, подлежащих государственной либо региональной охране, не выполнена в полном объеме, администрацией Промышленновского муниципального округа принято решение исследовать данную территорию более подробно.

С помощью кадастровых работ определена территория для изучения – это земли муниципальной собственности (59 участков).

В 2021 году между администрацией Промышленновского муниципального округа и ФГБОУ ВО «Кемеровский государственный университет» (КемГУ) заключен соответствующий муниципальный контракт для научно - исследовательской и практической работы.

По результатам, которой получена информация о том, что в границах территории, на которой расположены земельные участки, планируемые для добычи угля, богатое разнообразие животных и растений, в том числе очень высокая концентрация редких видов птиц.

В результате полевых работ проведено картирование и обследование 59 муниципальных земельных участков на землях Лебедевской и Окунёвской территории Промышленновского муниципального округа Кемеровской области – Кузбасса между с. Окунёво на западе, д. Уфимцево на востоке, р. Иня на севере и п. Ранний на юге на предмет изучения биологического разнообразия, выявления видового состава растений и животных, включая редкие виды, оценки перспективности и пригодности обследованных участков для создания муниципальной ООПТ.

Основная задача большинства участков является сохранение не отдельных видов, а оставшихся природных экосистем, создание кластерной ООПТ в Промышленновском районе ориентированное на охрану ценных с экологической точки зрения, но малоценных с хозяйственной позиции неудобий, оставшихся в муниципальной собственности.

В основной массе это разнообразные болота, заболоченные и заросшие кустарником долины логов (Плоский лог, Чесноков лог), закустаренные понижения рельефа-западины, пойменные водоёмы.

Из обследованных участков более половины имеют площадь менее 1 га. Самыми крупными являются участки Плоского лога № 3 площадью 38 га и № 56 – площадью 34 га. Вместе с прилежащими участками они составляют около 100 га. А так же пойменные озера по левому берегу реки Иня - Широкое и Большое - участки № 48, 49 общей площадью около 50 га. Хотя эти участки являются очень вытянутыми и узкими, их ценность для сохранения биологического разнообразия трудно переоценить. В тоже время их сельскохозяйственное значение ничтожно, поэтому придание им статуса ООПТ не вступит в противоречие с хозяйственной деятельностью на территории Промышленновского муниципального района.

Остаётся открытым использование водно-болотных угодий с целью охоты на водоплавающую дичь. Эти угодья пользуются спросом у охотников не только Промышленновского района, но и Кемеровской области.

Поскольку создание планируемой ООПТ не ставит своей целью охрану водоплавающих птиц, в регламенте использования территории этих ООПТ может быть предусмотрена рекреация, которая может включать любительскую охоту, как один из видов активного отдыха.

Среди обследованных участков есть площади, которые не имеют ценности для сохранения биоразнообразия в силу ничтожной площади. Это небольшие отрезки полевых дорог (участок № 11 площадью 0,07 га, № 12 площадью 0,01 га, № 16 площадью 0,02 га). Есть участки которые не имеют природоохранной ценности только в настоящее время, например недавно выкопанный котлован (участок №13, площадью 3,49 га), берёзовая роща, полностью вырубленная летом 2021 г. (участок № 45, площадью 1,48 га). Однако в среднесрочной перспективе после прекращения антропогенного

воздействия растительный и животный мир на них восстановятся, и их ценность для сохранения биологического разнообразия неизбежно возрастет.

По вышеуказанным причинам все участки могут быть включены в систему кластерной особо охраняемой территории.

Деградация и эрозии пахотных земель не наблюдается, чернозёмы сохраняют своё плодородие.

Несмотря на глубокую трансформацию и замену большей части исконных луговых степей и остепнённых лугов на пашни и пастбища, естественные водно-болотные, луговые и степные сообщества сохранились по склонам балок-логам, поймам рек и другим неудобьям. На исследованной территории произрастают значительные массивы берёзовых лесов. Местами имеются рукотворные сосновые боры, вдоль дорог и полей посажены лесополосы. В итоге разнообразие видов животных и растений сохранилось, в том числе сохранились редкие виды. Всё это свидетельствует, с одной стороны, о вековых традициях рационального и щадящего природопользования, с другой стороны говорит о сохранении генофонда в имеющихся небольших рефугиумах, экологическом качестве территории. В случае прекращения сельскохозяйственного использования земель естественные экосистемы достаточно быстро могут восстановиться.

Исследования проводились в границах Лебедевского и Окуневского территориальных отделов Промышленновского муниципального округа. Большую часть площади здесь занимают сельскохозяйственные угодья (поля, сенокосы, пастбища). Меньшую площадь занимают берёзовые и осиново-берёзовые леса, ивняковые заросли по долинам небольших степных водотоков и западинам. Также здесь сохранились разнообразные болота, старицы, пойменные озёра и пруды, а также небольшие участки естественной луговой и степной растительности по окраинам полей и склонам балок.

По результатам проведённых исследований дана оценка видового разнообразия растений, позвоночных и беспозвоночных животных, выявлены редкие и охраняемые виды, включённые в Красную книгу Российской Федерации и Кемеровской области.

Выявлено, что на исследованной территории Лебединского и Окунёвского территориальных отделов произрастает не менее 217 видов высших растений. При этом 1 вид включён в Красную книгу Российской Федерации (*пион гибридный или степной*) и 8 видов включены в Красную книгу Кемеровской области (*гнездоцветка клубучковая, дремлик зимовниковый, кандык сибирский, ковыль перистый, кокушник длиннорогий, колокольчик болонский, солодка уральская, стародубка пушистая*). В случае продолжения исследований список видов растений, в том числе редких, неизбежно пополнится.

Выявлено обитание 90 видов стрекоз, прямокрылых, чешуекрылых. Из них - 2 редких вида насекомых, внесённых в Красную книгу Кемеровской области (*стрекоза дедка желтоногий* и *прямокрылое огнёвка трескучая*).

Всего за время исследования 2021 г. и прежнего мониторинга орнитофауны отмечено 160 вида позвоночных животных, в том числе 21 вид млекопитающих, 131 вид птиц, 1 вид амфибий и 7 видов рыб.

Млекопитающие. Фауна млекопитающих насчитывает 21 вид. Из крупных видов многочисленны бобры, относительно обычны косуля, лисица, заяц-беляк. Встречаются барсук, степной хорь, колонок.

Исследованиями не были охвачены представители отряда Рукокрылые, среди которых 80% видов включено в Красную книгу.

Несмотря на то, что большая часть исследованной территории занята полями и пастбищами на ней выявлено богатое разнообразие птиц, в том числе очень высокая концентрация «краснокнижников». Особенно многочисленны птицы водно-болотного комплекса (утиные, пастушки, кулики), а кроме того дневные хищники, врановые, мелкие воробьиные.

Среди 131 вида птиц выявлено 28 редких, занесенных в Красную книгу Кемеровской области. Из них 8 видов, включено Красную книгу Российской Федерации.

Из птиц Красной книги России здесь отмечены на пролёте: *черный аист, скопа, степной лунь; большой подорлик, журавль-красавка, соколы сапсан и балобан, большой кроншнеп.*

Из видов включённых в Красную книгу Кемеровской области зафиксированы на гнездовании 7 видов: *чомга, большая выпь, серый журавль, пеганка (отмечено однократно), чибис, серый сорокопут, обыкновенный ремез.* Ещё 13 видов встречается на этой территории во время миграций: *лебедь кликун, красная утка или огарь, лень луговой, орел-карлик, чеглок, дербник, кулик-ходулочник, большой веретенник; крачки белокрылая и чёрная, чайка малая, белая полярная сова и бородатая неясыть.*

Установлена большая значимость сохранения участка между с. Окунёво и д. Уфимцево для отдыха и кормления птиц в период миграций.

Амфибий представлены только одним видом – остромордой лягушкой.

Ихтиофауна в целом характерна для бассейна Ини и представлена 7 видами.

Многие из этих животных сохраняются на обследованных муниципальных землях, неудобных для ведения хозяйства и потому не разрушенных человеком.

Создание кластерной ООПТ на муниципальных землях в границах Лебединского и Окунёвского территории отделов Промышленновского муниципального района очень важно и своевременно для сохранения естественных экосистем, богатого и уникального для Кузбасса животного и растительного мира.

В отчете ФГБНУ «ФИЦ УУХ СО РАН» от 2016 года данная информация отсутствует.

Исходя из анализа научного исследования, изъятие территории между населенными пунктами с. Окунёво и д. Уфимцева для угледобычи недопустимо, необходимо на указанной территории установление особо охраняемой природной территории.

Кроме того, два земельных участка с кадастровыми номерами 42:11:0110002:12, 42:11:0110002:24, которые также угольным предприятием планируются к выработке угля, согласно Закона Кемеровской области - Кузбасса от 20.11.2019 № 122 - ОЗ «О перечне особо ценных продуктивных сельскохозяйственных угодий Кемеровской области - Кузбасса, использование которых для других целей не допускается» - являются особо ценными продуктивными сельскохозяйственными угодьями, использование которых для других целей не допускается.

С учетом, полученного исследования, администрацией Промышленновского муниципального округа подготовлено предложение в проекте генерального плана - на территории, на которой выявлены объекты животного мира, подлежащие государственной или региональной охране, установить проектные зоны особо охраняемых природных территорий местного значения. Кроме того, вокруг участков, где обитают краснокнижные объекты природного мира установить рекреационную зону, в последующем предназначенную на сохранение природного комплекса нашего округа.

Администрацией изучено предложение угольной компании ООО «Разрез Истокский» от 18.01.2022 б/н об установлении в границах 186-ти земельных участков, принадлежащих ООО «Разрез Истокский» на праве аренды, производственной зоны для дальнейшего недропользования (добычи угля).

К указанному письму приложена схема границ земельных участков, которую для наглядности совмещена с проектом генерального плана Промышленновского муниципального округа, на которой видно, что границы территории, которые предполагаются для дальнейшей деятельности угольной компании, значительно превышают территории лицензии по добыче угля, которую ООО «Разрез Истокский» имеет. В настоящее время указанные земельные участки имеют разрешенный вид сельскохозяйственного использования и размещены под лесными массивами

Для наглядности предлагаем рассмотреть данную схему (на слайде).

Прошу приступить к вопросам и обсуждению проекта генерального плана Промышленновского муниципального округа.

Выступили:

Сенюков А.Н.: Изменены границы особо охраняемой природной территории природного заказника «Салаирский». Он стал меньше?

Крылова Ю.А.: Территория заказника не уменьшилась, та часть особо охраняемой природной территории заказника, которая исключена из границ нашего округа, установлена в границах Крапивинского муниципального округа. Так же – это заказник и территория его по площади превышает, исключаемую.

Сенюков А.Н.: При этом деятельность сельхозпредприятия, полигон ТБО, размещение кладбища, деятельность по обслуживанию инженерных

сетей, дорог не будет нарушать требований законодательства о сохранности зон ООПТ.

Поддерживаю предложения администрации Промышленновского муниципального округа об установлении на территории, расположенной между населенными пунктами с. Окунево, рзд. Новый Исток, пгт. Промышленная, д. Уфимцево, с. Лебеди территории для рекреационной зоны, в последующем предназначенной для сохранения природного комплекса, об установлении на земельных участках, где обнаружены птицы, растения, грибы, занесенные в Красные книги Российской Федерации, Кузбасса, особо охраняемой территории местного значения.

Разрез будет вести выработку на этой территории и все погибнет, у нас не будет воды, большегрузными машинами дороги придут в негодность.

Яворская С.Ю.: Поддерживаю тоже предложение администрации округа.

Злобина Л.С.: Все жители поддержат, нам нужен воздух, лес и реки. Нам потом здесь жить. В нашем округе исторически ведется сельскохозяйственная деятельность, из поколения в поколения здесь живут и работают в сельскохозяйственных организациях, много фермеров. Наши дети получали образование, чтобы вернуться, жить и работать в родных местах. Деятельность разреза приведет к безработице, мы потеряем пашни и покосы.


Романова Т.А.: Я поддерживаю решение администрации округа о создании рекреационной зоны и ООПТ местного значения. Работа угольного предприятия отрицательно отразится на жизни всех жителей.

Крылова Ю.А.: Решение комиссии в виде заключения будет принято с учетом мнения присутствующих и участвующих граждан в публичных слушаниях.

Заключение комиссии будет обнародовано на сайте администрации Промышленновского муниципального округа в разделе «Градостроительство», опубликовано в газете «Эхо».

Участники публичных слушаний могут быть свободны, для дальнейшей работы остаются члены комиссии.

Протокол комиссии вела

секретарь комиссии Крылова Ю.А. 

Заключение

комиссии по проведению публичных слушаний по проекту генерального плана Промышленновского муниципального округа

от 25.01.2022 года № 3

Наименование проекта, рассмотренного на общественных обсуждениях или публичных слушаниях: проект генерального плана Промышленновского муниципального округа, рассмотренный на публичных слушаниях 25.01.2022 в 15-00 в здании по адресу: с. Ваганово, ул. Центральная, д. 26.

Публичные слушания проведены для жителей населенных пунктов с. Ваганово, с. Журавлёво, д. Прогресс, д. Касимовка, д. Иван - Брод.

В публичных слушаниях приняли участие 16 человек.

Протокол публичных слушаний, на основании которого подготовлено заключение о результатах публичных слушаний от 25.01.2022 № 3.

Разработчик проекта ИП Фомичев И.Н., инициатор разработки проекта: администрация Промышленновского муниципального округа.

Предложения и замечания участников по теме публичных слушаний комиссией принимались по адресу: пгт. Промышленная, ул. Коммунистическая, д. 23 а, каб. №№ 312 и 314, в рабочие дни, кроме субботы и воскресенья, с 9-00 до 12-00 часов, с 14-00 до 17-00 часов, с даты официального обнародования и опубликования постановления о проведении публичных слушаний до даты проведения публичных слушаний.

В администрацию Промышленновского муниципального округа поступали следующие предложения от заинтересованных лиц:

1. Обращение Колоскова С.В. от 28.12.2020 года об установлении на территории с. Журавлево зоны для строительства АЗС, участок сельскохозяйственных угодий;

2. Обращение Уфимцева В.Г. от 16.04.2021 года об установлении в районе с. Тарасово зоны для сельскохозяйственного производства, сейчас используется для сельскохозяйственных угодий;

3. Обращение Мезенцева Ю.В. от 15.10.2021 об установлении в п. Плотниково зоны для автомоечного комплекса;

4. Обращение Халидова Л.Н. от 20.10.2021 года по корректировке границы производственной и общественно-деловой зон в с. Журавлево по ул. Центральная, 51 а для дальнейшего использования для производственных целей;

5. Обращение предприятия по добычи строительного песка ООО «Новые водные технологии» о корректировке границ производственной зоны возле д. Морозово для дальнейшего недропользования в пределах границ лицензии;

6. Обращение ЗАО «Ударник полей» о корректировке границы населенного пункта д. Еремино для образования земельного участка под зданиями предприятия;

7. Обращение Педант Ю.С. о корректировке общественно – деловой зоны в пгт. Промышленная, и определении территории под автомобильным проездом согласно фактическому использованию;

8. Коллективное обращение от жителей с. Окунево и от Монш Н.С., проживающей в с. Лебеди, о том, что между населенными пунктами с. Окунево, рзд. Новый Исток, пгт. Промышленная, д. Уфимцево, с. Лебеди угледобывающим предприятием ООО «Разрез Истокский», планируется выработка угля, в следствии чего пострадает природа нашего округа, будут уничтожены пашни, сельхозугодья.

9. Обращение от угольной компании ООО «Разрез Истокский» от 18.01.2022 б/н с предложением об установлении в границах 186-ти земельных участков с кадастровыми номерами: 42:11:0110002:1, 42:11:0110002:2, 42:11:0110002:12, 42:11:0110002:24, 42:11:0110002:27, 42:11:0110002:31, 42:11:0110002:40, 42:11:0110002:41, 42:11:0110002:43, 42:11:0110002:45, 42:11:0110002:46, 42:11:0110002:47, 42:11:0110002:48, 42:11:0110002:49, 42:11:0110002:52, 42:11:0110002:57, 42:11:0110002:62, 42:11:0110002:69, 42:11:0110002:70, 42:11:0110002:71, 42:11:0110002:73, 42:11:0110002:74, 42:11:0110002:75, 42:11:0110002:76, 42:11:0110002:77, 42:11:0110002:78, 42:11:0110002:79, 42:11:0110002:81, 42:11:0110002:88, 42:11:0110002:90, 42:11:0110002:91, 42:11:0110002:96, 42:11:0110002:99, 42:11:0110002:100, 42:11:0110002:101, 42:11:0108002:101, 42:11:0110002:103, 42:11:0110002:106, 42:11:0110002:107, 42:11:0108002:107, 42:11:0108002:108, 42:11:0108002:109, 42:11:0108002:110, 42:11:0108002:111, 42:11:0110002:111, 42:11:0110002:112, 42:11:0110002:114, 42:11:0108002:114, 42:11:0110002:115, 42:11:0108002:115, 42:11:0110002:116, 42:11:0108002:117, 42:11:0110002:117, 42:11:0108002:118, 42:11:0110002:118, 42:11:0110002:119, 42:11:0110002:120, 42:11:0110002:124, 42:11:0110002:125, 42:11:0110002:41, 42:11:0110002:146, 42:11:0110002:147, 42:11:0110002:149, 42:11:0110002:153, 42:11:0110002:154, 42:11:0110002:155, 42:11:0110002:158, 42:11:0110002:160, 42:11:0110002:161, 42:11:0110002:162, 42:11:0110002:166, 42:11:0110002:168, 42:11:0110002:170, 42:11:0110002:172, 42:11:0110002:174, 42:11:0110002:176, 42:11:0110002:177, 42:11:0110002:178, 42:11:0110002:180, 42:11:0110002:182, 42:11:0110002:184, 42:11:0110002:186, 42:11:0110002:187, 42:11:0110002:192, 42:11:0110002:193, 42:11:0110002:196, 42:11:0110002:198, 42:11:0110002:200, 42:11:0110002:201, 42:11:0110002:202, 42:11:0110002:205, 42:11:0110002:206, 42:11:0110002:207, 42:11:0110002:208, 42:11:0110002:209, 42:11:0110002:210, 42:11:0110002:211, 42:11:0110002:212, 42:11:0110002:214, 42:11:0110002:215, 42:11:0110002:216, 42:11:0110002:217, 42:11:0110002:218, 42:11:0110002:219, 42:11:0110002:220, 42:11:0110002:221, 42:11:0110002:222, 42:11:0110002:223, 42:11:0110002:224, 42:11:0110002:225, 42:11:0110002:226, 42:11:0110002:227, 42:11:0110002:230, 42:11:0110002:231, 42:11:0110002:232, 42:11:0110002:233, 42:11:0110002:235, 42:11:0110002:236, 42:11:0110002:238, 42:11:0110002:239, 42:11:0110002:242,

42:11:0110002:243, 42:11:0110002:247, 42:11:0110002:249, 42:11:0110002:252, 42:11:0110002:269, 42:11:0110002:270, 42:11:0110002:271, 42:11:0110002:272, 42:11:0110002:273, 42:11:0110002:274, 42:11:0110002:275, 42:11:0110002:276, 42:11:0110002:277, 42:11:0110002:278, 42:11:0110002:279, 42:11:0110002:280, 42:11:0110002:281, 42:11:0110002:282, 42:11:0110002:23, 42:11:0110002:87, 42:11:0110002:89, 42:11:0110002:136, 42:11:0110002:163, 42:11:0110002:165, 42:11:0110002:237, 42:11:0110002:240, 42:11:0110002:248, 42:11:0110002:250, 42:11:0110002:251, 42:11:0110002:245, 42:11:0110002:246, 42:11:0110002:244, 42:11:0110002:254, 42:11:0110002:253, 42:11:0110002:255, 42:11:0110002:256, 42:11:0110002:262, 42:11:0110002:258, 42:11:0110002:259, 42:11:0110002:260, 42:11:0110002:261, 42:11:0110002:257, 42:11:0108002:88, 42:11:0108002:89, 42:11:0108002:113, 42:11:0108002:116, 42:11:0108002:91, 42:11:0108002:128, 42:11:0108002:119, 42:11:0108002:120, 42:11:0108002:130, 42:11:0108002:121, 42:11:0108002:123, 42:11:0108002:126, 42:11:0108002:125, 42:11:0108002:135, 42:11:0108002:124, 42:11:0108002:122, 42:11:0108002:127, 42:11:0108002:129, 42:11:0108002:131, 42:11:0110009:2, 42:11:0110009:3, принадлежащих ООО «Разрез Истокский» на праве аренды, производственной зоны для дальнейшего недропользования (добычи угля).

Иные предложения и замечания от жителей населенных пунктов - с. Ваганово, с. Журавлёво, д. Прогресс, д. Касимовка, д. Иван – Брод, с. Тарасово, д. Шипицино, д. Калтишино, д. Шуринка, п. Голубево, д. Калининское, д. Ушаково, д. Портнягино, п. Октябрьский, с. Лебеди, д. Уфимцево, д. Пор - Искитим, д. Подкопленная, д. Корбелкино, с. Окунево, д. Пьяново, п. Ранний, рзд. Новый - Исток, п. 210 км, п.ст. Падунская, ул. Комсомольская, д. 20, для жителей населенных пунктов: п.ст. Падунская, д. Васьково, д. Озерки, д. Денисовка, с. Абышево, с. Березово, с. Титово, д. Усть - Каменка, д. Усть - Тарсьма, п. Тарсьма, пгт. Промышленная, с. Краснинское, д. Пушкино, д. Пархаевка, д. Каменка, п. Иваново - Родионовский, с. Труд, д. Тарабарино, д. Байрак, д. Протопопово, д. Еремино, с. Морозово, п. Цветущий, п. ст. Контрольная, п. 251 км., п. 239 км., п. Плотниково, п. Первомайский, п. Восход, п. Соревнование, п. Нагорный, п. Брянский, д. Колычево, д. Плотниково, д. Сыромолотное в комиссию по организации публичных слушаний по проекту генерального плана Промышленновского муниципального округа не поступали.

В публичных слушаниях в отношении предложений Колоскова С.В. от 28.12.2020 года, Уфимцева В.Г. от 16.04.2021 года, Мезенцева Ю.В. от 15.10.2021, Халидова Л.Н. от 20.10.2021, ООО «Новые водные технологии», ЗАО «Ударник полей», Педант Ю.С., коллективное обращение от жителей с. Окунево и от Монш Н.С., проживающей в с. Лебеди у присутствующих участников публичных слушаний возражений не озвучено.

Также присутствующими участниками публичных слушаний не высказаны отрицательные мнения в отношении иной информации, содержащейся в проекте генерального плана Промышленновского муниципального округа.

По обращению от угольной компании ООО «Разрез Истокский» от 18.01.2022 б/н с предложением об установлении в границах 186-ти земельных участков, принадлежащих ООО «Разрез Истокский» на праве аренды, производственной зоны для дальнейшего недропользования (добычи угля), присутствующими гражданами высказаны отрицательные мнения, и поддержаны предложения администрации Промышленновского муниципального округа об установлении на территории, расположенной между населенными пунктами с. Окунево, рзд. Новый Исток, пгт. Промышленная, д. Уфимцево, с. Лебеди функциональной зоны для рекреации, в последующем предназначенной для сохранения природного комплекса, и установление на земельных участках, где обнаружены птицы, растения, грибы, занесенные в Красные книги Российской Федерации, Кузбасса, особо охраняемой территории местного значения.



Выводы комиссии:





Учитывая изложенное, с учетом мнения присутствующих граждан на публичных слушаниях, комиссия рекомендует о целесообразности учета внесенных участниками общественных обсуждений или публичных слушаний предложений и замечаний и заключает вывод, что проект генерального плана Промышленновского муниципального округа необходимо принять в текстовых и графических материалах, рассмотренных на публичных слушаниях.

В материалах проекта генерального плана Промышленновского муниципального округа предложение угольной компании ООО «Разрез Истокский» от 18.01.2022 б/н об установлении в границах 186-ти земельных участков, принадлежащих ООО «Разрез Истокский» на праве аренды, производственной зоны для дальнейшего недропользования (добычи угля), не учитывать.

Заключение комиссии опубликовать в районной газете «Эхо» и разместить на официальном сайте администрации Промышленновского муниципального округа в разделе «Градостроительство».

ПОДПИСИ:

Заместитель председателя комиссии - Зарубина Анастасия Александровна, заместитель главы Промышленновского муниципального округа Промышленновского муниципального округа	
член комиссии - Крюков Олег Борисович, начальник отдела сельского хозяйства администрации	

Промышленновского муниципального округа	
Член комиссии - Дзалбо Константин Валерьевич, начальник отдела Го, ЧС администрации Промышленновского муниципального округа	
Член комиссии - Медянская Евгения Александровна, главный специалист - эколог Управления по жизнеобеспечению и строительству администрации Промышленновского муниципального округа	
Член комиссии - Сеньков Александр Николаевич, начальник Вагановского территориального отдела Управления по жизнеобеспечению и строительству администрации Промышленновского муниципального округа	
секретарь комиссии - Крылова Юлия Анатольевна, начальник отдела по архитектуре и градостроительству администрации Промышленновского муниципального округа	

ПРОТОКОЛ

заседания комиссии по проведению публичных слушаний по проекту генерального плана Промышленновского муниципального округа

от 25.01.2022 года № 4

Время 16-30 часов

Постановлением администрации Промышленновского муниципального округа от 27.12.2021 № 2043-П назначены публичные слушания по проекту генерального плана Промышленновского муниципального округа для жителей населенных пунктов с. Тарасово, д. Шипицино, д. Калтишино, д. Шуринка, п. Голубево.

Место проведения публичных слушаний: здание, расположенное по адресу: с. Тарасово, ул. Центральная, д. 43 а.

Инициатор публичных и организатор слушаний: администрация Промышленновского муниципального округа.

Разработчик проекта ИП Фомичев И.Н., инициатор разработки проекта: администрация Промышленновского муниципального округа.

Предложения и замечания участников по теме публичных слушаний комиссией принимались по адресу: пгт. Промышленная, ул. Коммунистическая, д. 23 а, каб. №№ 312 и 314, в рабочие дни, кроме субботы и воскресенья, с 9-00 до 12-00 часов, с 14-00 до 17-00 часов, с даты официального обнародования и опубликования постановления о проведении публичных слушаний до даты проведения публичных слушаний.

Комиссия по проведению публичных слушаний в следующем составе:

Председательствует:

Заместитель председателя комиссии - Зарубина Анастасия Александровна, заместитель главы Промышленновского муниципального округа Промышленновского муниципального округа

Члены комиссии:

Крюков Олег Борисович, начальник отдела сельского хозяйства администрации Промышленновского муниципального округа;

Дзалбо Константин Валерьевич, начальник отдела Го, ЧС администрации Промышленновского муниципального округа;

Медянская Евгения Александровна, главный специалист - эколог Управления по жизнеобеспечению и строительству администрации Промышленновского муниципального округа,

Ланг Виктор Гергардович, начальник Тарасовского территориального отдела Управления по жизнеобеспечению и строительству администрации Промышленновского муниципального округа

Секретарь комиссии:

Крылова Юлия Анатольевна, начальник отдела по архитектуре и градостроительству администрации Промышленновского муниципального округа

Посредством газеты «Эхо», сайта администрации Промышленновского муниципального округа, информационных стендов на публичные слушания приглашены граждане, проживающие в Промышленновском муниципальном округе, заинтересованные юридические лица, занимающиеся деятельностью в границах Промышленновского муниципального округа, представители общественности, депутаты Промышленновского муниципального округа.

Присутствуют следующие участники публичных слушаний: жители с. Тарасово - В.Н., Сайгин В.В., Канаплев Ю.А., Ванисова О.Н., Токарь Р.С., Уфимцев В.Г., Паштакова Н.И., Вьюнова О.Е., Бахтуев О.А., Моргунова Е.Ю., Голева С.А., Ланг С.В., Кутькина С.А., Еремеева С.А., Катюкова О.В., Репенко Д.В., Крюков Д.В., Чучва Е.А., Утлова О.А., Гаврилова Е.В., Мандрова Л.Ю., жители п. Голубево - Кольмиллер Т.А., Кольмиллер О.Э.

Информация о датах рождений, адреса проживания, присутствующих граждан на публичных слушания, не обнародуются, не опубликовываются, изложены в отдельном документе.

В администрацию Промышленновского муниципального округа поступали следующие предложения от заинтересованных лиц:

1. Обращение Колоскова С.В. от 28.12.2020 года об установлении на территории с. Журавлево зоны для строительства АЗС, участок сельскохозяйственных угодий;

2. Обращение Уфимцева В.Г. от 16.04.2021 года об установлении в районе с. Тарасово зоны для сельскохозяйственного производства, сейчас используется для сельскохозяйственных угодий;

3. Обращение Мезенцева Ю.В. от 15.10.2021 об установлении в п. Плотниково зоны для автомоечного комплекса;

4. Обращение Халидова Л.Н. от 20.10.2021 года по корректировке границы производственной и общественно-деловой зон в с. Журавлево по ул. Центральная, 51 а для дальнейшего использования для производственных целей;

5. Обращение предприятия по добычи строительного песка ООО «Новые водные технологии» о корректировке границ производственной зоны возле д. Морозово для дальнейшего недропользования в пределах границ лицензии;

6. Обращение ЗАО «Ударник полей» о корректировке границы населенного пункта д. Еремино для образования земельного участка под зданиями предприятия;

7. Обращение Педант Ю.С. о корректировке общественно – деловой зоны в пгт. Промышленная, и определении территории под автомобильным проездом согласно фактическому использованию;

8. Коллективное обращение от жителей с. Окунево и от Монш Н.С., проживающей в с. Лебеди, о том, что между населенными пунктами с. Окунево, рзд. Новый Исток, пгт. Промышленная, д. Уфимцево, с. Лебеди угледобывающим предприятием ООО «Разрез Истокский», планируется выработка угля, в следствии чего пострадает природа нашего округа, будут уничтожены пашни, сельхозугодья.

9. Обращение от угольной компании ООО «Разрез Истокский» от 18.01.2022 б/н с предложением об установлении в границах 186-ти земельных участков с кадастровыми номерами: 42:11:0110002:1, 42:11:0110002:2, 42:11:0110002:12, 42:11:0110002:24, 42:11:0110002:27, 42:11:0110002:31, 42:11:0110002:40, 42:11:0110002:41, 42:11:0110002:43, 42:11:0110002:45, 42:11:0110002:46, 42:11:0110002:47, 42:11:0110002:48, 42:11:0110002:49, 42:11:0110002:52, 42:11:0110002:57, 42:11:0110002:62, 42:11:0110002:69, 42:11:0110002:70, 42:11:0110002:71, 42:11:0110002:73, 42:11:0110002:74, 42:11:0110002:75, 42:11:0110002:76, 42:11:0110002:77, 42:11:0110002:78, 42:11:0110002:79, 42:11:0110002:81, 42:11:0110002:88, 42:11:0110002:90, 42:11:0110002:91, 42:11:0110002:96, 42:11:0110002:99, 42:11:0110002:100, 42:11:0110002:101, 42:11:0108002:101, 42:11:0110002:103, 42:11:0110002:106, 42:11:0110002:107, 42:11:0108002:107, 42:11:0108002:108, 42:11:0108002:109, 42:11:0108002:110, 42:11:0108002:111, 42:11:0110002:111, 42:11:0110002:112, 42:11:0110002:114, 42:11:0108002:114, 42:11:0110002:115, 42:11:0108002:115, 42:11:0110002:116, 42:11:0108002:117, 42:11:0110002:117, 42:11:0108002:118, 42:11:0110002:118, 42:11:0110002:119, 42:11:0110002:120, 42:11:0110002:124, 42:11:0110002:125, 42:11:0110002:41, 42:11:0110002:146, 42:11:0110002:147, 42:11:0110002:149, 42:11:0110002:153, 42:11:0110002:154, 42:11:0110002:155, 42:11:0110002:158, 42:11:0110002:160, 42:11:0110002:161, 42:11:0110002:162, 42:11:0110002:166, 42:11:0110002:168, 42:11:0110002:170, 42:11:0110002:172, 42:11:0110002:174, 42:11:0110002:176, 42:11:0110002:177, 42:11:0110002:178, 42:11:0110002:180, 42:11:0110002:182, 42:11:0110002:184, 42:11:0110002:186, 42:11:0110002:187, 42:11:0110002:192, 42:11:0110002:193, 42:11:0110002:196, 42:11:0110002:198, 42:11:0110002:200, 42:11:0110002:201, 42:11:0110002:202, 42:11:0110002:205, 42:11:0110002:206, 42:11:0110002:207, 42:11:0110002:208, 42:11:0110002:209, 42:11:0110002:210, 42:11:0110002:211, 42:11:0110002:212, 42:11:0110002:214, 42:11:0110002:215, 42:11:0110002:216, 42:11:0110002:217, 42:11:0110002:218, 42:11:0110002:219, 42:11:0110002:220, 42:11:0110002:221, 42:11:0110002:222, 42:11:0110002:223, 42:11:0110002:224, 42:11:0110002:225, 42:11:0110002:226, 42:11:0110002:227, 42:11:0110002:230, 42:11:0110002:231, 42:11:0110002:232, 42:11:0110002:233, 42:11:0110002:235, 42:11:0110002:236, 42:11:0110002:238, 42:11:0110002:239, 42:11:0110002:242, 42:11:0110002:243, 42:11:0110002:247, 42:11:0110002:249, 42:11:0110002:252, 42:11:0110002:269, 42:11:0110002:270, 42:11:0110002:271, 42:11:0110002:272, 42:11:0110002:273, 42:11:0110002:274, 42:11:0110002:275, 42:11:0110002:276, 42:11:0110002:277, 42:11:0110002:278, 42:11:0110002:279, 42:11:0110002:280, 42:11:0110002:281, 42:11:0110002:282, 42:11:0110002:23, 42:11:0110002:87, 42:11:0110002:89, 42:11:0110002:136, 42:11:0110002:163, 42:11:0110002:165, 42:11:0110002:237, 42:11:0110002:240, 42:11:0110002:248, 42:11:0110002:250, 42:11:0110002:251, 42:11:0110002:245, 42:11:0110002:246, 42:11:0110002:244, 42:11:0110002:254, 42:11:0110002:253, 42:11:0110002:255, 42:11:0110002:256, 42:11:0110002:262, 42:11:0110002:258, 42:11:0110002:259, 42:11:0110002:260, 42:11:0110002:261, 42:11:0110002:257, 42:11:0108002:88, 42:11:0108002:89, 42:11:0108002:113, 42:11:0108002:116, 42:11:0108002:91, 42:11:0108002:128,

42:11:0108002:119, 42:11:0108002:120, 42:11:0108002:130, 42:11:0108002:121, 42:11:0108002:123, 42:11:0108002:126, 42:11:0108002:125, 42:11:0108002:135, 42:11:0108002:124, 42:11:0108002:122, 42:11:0108002:127, 42:11:0108002:129, 42:11:0108002:131, 42:11:0110009:2, 42:11:0110009:3, принадлежащих ООО «Разрез Истокский» на праве аренды, производственной зоны для дальнейшего недропользования (добычи угля).

Иные предложения и замечания от жителей населенных пунктов - с. Ваганово, с. Журавлёво, д. Прогресс, д. Касимовка, д. Иван – Брод, с. Тарасово, д. Шипицино, д. Калтишино, д. Шуринка, п. Голубево, д. Калининское, д. Ушаково, д. Портнягино, п. Октябрьский, с. Лебеди, д. Уфимцево, д. Пор - Искитим, д. Подкопленная, д. Корбелкино, с. Окунево, д. Пьяново, п. Ранний, рзд. Новый - Исток, п. 210 км, п.ст. Падунская, ул. Комсомольская, д. 20, для жителей населенных пунктов: п.ст. Падунская, д. Васьково, д. Озерки, д. Денисовка, с. Абышево, с. Березово, с. Титово, д. Усть - Каменка, д. Усть - Тарсьма, п. Тарсьма, пгт. Промышленная, с. Краснинское, д. Пушкино, д. Пархаевка, д. Каменка, п. Иваново - Родионовский, с. Труд, д. Тарабарино, д. Байрак, д. Протопопово, д. Еремино, с. Морозово, п. Цветущий, п. ст. Контрольная, п. 251 км., п. 239 км., п. Плотниково, п. Первомайский, п. Восход, п. Соревнование, п. Нагорный, п. Брянский, д. Колычево, д. Плотниково, д. Сыромолотное в комиссию по организации публичных слушаний по проекту генерального плана Промышленновского муниципального округа не поступали.

Докладывает по теме вопроса: секретарь комиссии Крылова Юлия Анатольевна, начальник отдела по архитектуре и градостроительству администрации Промышленновского муниципального округа

Текст доклада

В связи с преобразованием муниципального образования «Промышленновский муниципальный район» в муниципальное образование «Промышленновский муниципальный округ» в 2020 году, руководствуясь статьями 8, 24 Градостроительного кодекса Российской Федерации, в целях планирования назначения территорий и обеспечения устойчивого развития территорий, развития инженерной, транспортной и социальной инфраструктур, обеспечения учета интересов граждан и их объединений, установления границ населенных пунктов, входящих в состав округа, постановлением администрации округа от 29.03.2021 года № 526-П принято решение о подготовке проекта генерального плана Промышленновского муниципального округа.

Постановление опубликовано в газете «Эхо» 2 апреля 2021 года в номере 12 (9957) и размещено на сайте администрации Промышленновского муниципального округа в разделе «Градостроительство» (Генеральный план округа).

На основании данного решения между администрацией округа и ИП «Фомичев И.Н.» (г. Барнаул) 15 марта 2021 года заключен муниципальный

контракт (№ 010-21) о подготовке проекта генерального плана Промышленновского муниципального округа.

Далее, в целях прохождения процедуры согласования проекта генерального плана, предусмотренной статьями 24, 25 Градостроительного кодекса Российской Федерации, после завершения проектных работ 07.12.2021 года проект генерального плана Промышленновского муниципального округа размещен в Федеральной государственной информационной системе территориального планирования (ФГИС ТП) и направлен на процедуру согласования с Правительством Кузбасса, в том числе с Федеральным агентством лесного хозяйства, Главным управлением архитектуры и градостроительства Кузбасса, Комитетом по охране объектов культурного наследия Кузбасса, департаментом экономического развития Кузбасса.

В порядке предусмотренном статьями 5.1, 24, 28 Градостроительного кодекса Российской Федерации в газете «Эхо» от 17 декабря 2021 года № 49 (9994) и сайте администрации Промышленновского муниципального округа в разделе «Градостроительство» (Публичные слушания), на информационных стендах Вагановского, Калининского, Лебедевского, Окуневского, Падунского, Плотниковского, Промышленновского, Пушкинского, Тарабаринского, Тарасовского, Титовского территориальных отделов Управления по жизнеобеспечению и строительству администрации Промышленновского муниципального округа, администрацией округа размещено оповещение граждан о проведении публичных слушаний с указанием сроков и порядка проведения данной процедуры, месте размещения экспозиций и материалов проектов генерального плана, а также постановление администрации Промышленновского муниципального округа от 27 декабря 2021 года № 2043-П с соответствующей информацией.

Генеральный план Промышленновского муниципального округа содержит:

- 1) положение о территориальном планировании;
- 2) карту планируемого размещения объектов местного значения округа;
- 3) карту границ населенных пунктов;
- 4) карту функциональных зон округа.

В Положении о территориальном планировании, содержатся:

- 1) сведения о видах, назначении и наименованиях планируемых для размещения объектов местного значения округа;
- 2) параметры функциональных зон, а также сведения о планируемых для размещения в них объектах федерального значения, объектах регионального значения, объектах местного значения, за исключением линейных объектов.

На картах соответственно отображаются:

- 1) планируемые для размещения объекты местного значения округа, относящиеся к следующим областям:
 - а) электро-, тепло-, газо- и водоснабжение населения, водоотведение;

б) автомобильные дороги местного значения;
в) физическая культура и массовый спорт, образование, здравоохранение, обработка, утилизация, обезвреживание, размещение твердых коммунальных отходов;

г) иные области в связи с решением вопросов местного значения округа;

2) границы населенных пунктов, входящих в состав округа;

3) границы и описание функциональных зон с указанием планируемых для размещения в них объектов федерального значения, объектов регионального значения, объектов местного значения и местоположения линейных объектов федерального значения, линейных объектов регионального значения, линейных объектов местного значения.

К генеральному плану прилагаются материалы по его обоснованию в текстовой форме и в виде карт.

Материалы по обоснованию генерального плана в текстовой форме содержат:

1) сведения об утвержденных документах стратегического планирования;

2) обоснование выбранного варианта размещения объектов местного значения округа на основе анализа использования территорий округа, возможных направлений развития этих территорий и прогнозируемых ограничений их использования;

3) оценку возможного влияния планируемых для размещения объектов местного значения округа на комплексное развитие этих территорий;

4) перечень и характеристику основных факторов риска возникновения чрезвычайных ситуаций природного и техногенного характера;

5) перечень земельных участков, которые включаются в границы населенных пунктов, входящих в состав округа, с указанием категорий земель, к которым планируется отнести эти земельные участки, и целей их планируемого использования.

Материалы по обоснованию генерального плана в виде карт отображают:

1) границы округа;

2) границы существующих населенных пунктов, входящих в состав округа;

3) местоположение существующих и строящихся объектов местного значения округа;

4) особые экономические зоны;

5) особо охраняемые природные территории федерального, регионального, местного значения;

6) территории объектов культурного наследия;

7) зоны с особыми условиями использования территорий;

8) территории, подверженные риску возникновения чрезвычайных ситуаций природного и техногенного характера;

8.1) границы лесничеств;

9) иные объекты, иные территории и (или) зоны, которые оказали влияние на установление функциональных зон и (или) планируемое размещение объектов местного значения округа.

В соответствии с частью 9 статьи 23 Градостроительного кодекса Российской Федерации, постановлением Правительства Кемеровской области - Кузбасса от 24.11.2021 № 698 «Об утверждении Порядка утверждения карты планируемого размещения объектов местного значения поселения, муниципального, городского округа» Карта планируемого размещения объектов местного значения Промышленновского муниципального округа в рамках данных публичных слушаниях не рассматривается, и будет утверждена отдельным нормативным правовым актом администрации Промышленновского муниципального округа в порядке предусмотренном законодательством Российской Федерации, Кузбасса.

В населенных пунктах с. Березово, с. Абышево, д. Васьково, д. Денисовка, д. Усть-Тарсьма, с. Титово, п. Тарсьма, д. Портнягино, с. Краснинское, с. Журавлево, д. Еремино выполнена проверка на наличие или отсутствие включений лесных выделов в границы населенных пунктов, а также на наличие или отсутствие реестровых ошибок границ земельных участков.

Учтены границы населенных пунктов, внесенных в Единый государственный реестр недвижимости.

В состав округа входят 59 населенных пунктов, из них границы 33-х населенных пункта внесены в Единый государственный реестр недвижимости.

Сведения о границах 26 населенных пунктов (пгт. Промышленная, д. Васьково, д. Денисовка, д. Иван-Брод, д. Калинин, д. Каменка, д. Касимовка, д. Озерки, д. Пархаевка, д. Портнягино, д. Прогресс, д. Пушкино, д. Усть-Каменка, д. Усть-Тарсьма, д. Ушаково, п. Иваново-Родионовский, п. Октябрьский, п.ст. Падунская, п. Тарсьма, с. Абышево, с. Березово, с. Ваганово, с. Журавлево, с. Краснинское, с. Титово, п. 239 км.), внести в ЕГРН не представляется возможным в связи с отсутствием генерального плана Промышленновского муниципального округа. Работа по внесению в ЕГРН сведений о границах муниципальных образований выполняется в рамках «Дорожной карты Кемеровской области - Кузбасса по реализации мероприятий проекта «Наполнение Единого государственного реестра недвижимости необходимыми сведениями».

Учтены границы территориальных зон, прошедших государственный кадастровый учет.

Постановлением Правительства Кузбасса от 30 марта 2021 года № 143 внесены изменения в границы особо охраняемой природной территории природного заказника «Салаирский». Исключены из границ заказника населенный пункт с. Ваганово, территории занятые зданиями и сооружениями сельскохозяйственного предприятия, полигоном твердых

бытовых отходов, участком недропользования (карьер для добычи строительного камня).

Внесены в проект генерального плана земельные участки сельскохозяйственного использования.

По обращениям заинтересованных лиц Колоскова С.В., Уфимцева В.Г., Мезенцева Ю.В., Халидова Л.Н., ООО «Новые водные технологии», ЗАО «Ударник полей», Педант Ю.С. на картах проекта генерального плана, в том числе на карте функционального зонирования отображены соответствующие функциональные зоны.

Изучено биологическое разнообразие флоры и фауны на территории между населенными пунктами – пгт. Промышленная, рзд. Новый исток, д. Уфимцево, д. Лебеди, д. Подкопленная, с. Окунево, выявлены животные, растения, грибы, насекомые, занесенных в Красную книгу Российской Федерации и Кузбасса.

По вопросу рассмотрения коллективного обращения от жителей с. Окунево и от Монш Н.С., проживающей в с. Лебеди, поясняю следующее.

По данному вопросу поясняю следующее.

Угольным предприятием ООО «Разрез Истокский» в 2013 году получена лицензия на пользование недрами на территории Промышленновского муниципального района и в последующем начато проектирование разреза «Истокский».

В целях проектных работ в 2016 году, по ходатайству ООО «Разрез Истокский», ФГБНУ «ФИЦ УУХ СО РАН» выполнен отчет о компенсационных мероприятиях по сохранению популяций солодки уральской и дремлика замовникового, занесенных в Красную книгу Кемеровской области, произрастающих на территории предполагаемой добычи угля и находящихся под региональной защитой.

Однако в отчете, выполненном более пяти лет назад, исследованы только растения, в отношении животных и насекомых исследования не проводились.

Поскольку работа по исследованию территории на предмет содержания всех природных объектов, подлежащих государственной либо региональной охране, не выполнена в полном объеме, администрацией Промышленновского муниципального округа принято решение исследовать данную территорию более подробно.

С помощью кадастровых работ определена территория для изучения – это земли муниципальной собственности (59 участков).

В 2021 году между администрацией Промышленновского муниципального округа и ФГБОУ ВО «Кемеровский государственный университет» (КемГУ) заключен соответствующий муниципальный контракт для научно - исследовательской и практической работы.

По результатам, которой получена информация о том, что в границах территории, на которой расположены земельные участки, планируемые для добычи угля, богатое разнообразие животных и растений, в том числе очень высокая концентрация редких видов птиц.

В результате полевых работ проведено картирование и обследование 59 муниципальных земельных участков на землях Лебедевской и Окунёвской территории Промышленновского муниципального округа Кемеровской области – Кузбасса между с. Окунёво на западе, д. Уфимцево на востоке, р. Иня на севере и п. Ранний на юге на предмет изучения биологического разнообразия, выявления видового состава растений и животных, включая редкие виды, оценки перспективности и пригодности обследованных участков для создания муниципальной ООПТ.

Основная задача большинства участков является сохранение не отдельных видов, а оставшихся природных экосистем, создание кластерной ООПТ в Промышленновском районе ориентированное на охрану ценных с экологической точки зрения, но малоценных с хозяйственной позиции неудобий, оставшихся в муниципальной собственности.

В основной массе это разнообразные болота, заболоченные и заросшие кустарником долины логов (Плоский лог, Чесноков лог), закустаренные понижения рельефа-западины, пойменные водоёмы.

Из обследованных участков более половины имеют площадь менее 1 га. Самыми крупными являются участки Плоского лога № 3 площадью 38 га и № 56 – площадью 34 га. Вместе с прилежащими участками они составляют около 100 га. А так же пойменные озера по левому берегу реки Иня - Широкое и Большое - участки № 48, 49 общей площадью около 50 га. Хотя эти участки являются очень вытянутыми и узкими, их ценность для сохранения биологического разнообразия трудно переоценить. В тоже время их сельскохозяйственное значение ничтожно, поэтому придание им статуса ООПТ не вступит в противоречие с хозяйственной деятельностью на территории Промышленновского муниципального района.

Остаётся открытым использование водно-болотных угодий с целью охоты на водоплавающую дичь. Эти угодья пользуются спросом у охотников не только Промышленновского района, но и Кемеровской области.

Поскольку создание планируемой ООПТ не ставит своей целью охрану водоплавающих птиц, в регламенте использования территории этих ООПТ может быть предусмотрена рекреация, которая может включать любительскую охоту, как один из видов активного отдыха.

Среди обследованных участков есть площади, которые не имеют ценности для сохранения биоразнообразия в силу ничтожной площади. Это небольшие отрезки полевых дорог (участок № 11 площадью 0,07 га, № 12 площадью 0,01 га, № 16 площадью 0,02 га). Есть участки которые не имеют природоохранной ценности только в настоящее время, например недавно выкопанный котлован (участок №13, площадью 3,49 га), берёзовая роща, полностью вырубленная летом 2021 г. (участок № 45, площадью 1,48 га). Однако в среднесрочной перспективе после прекращения антропогенного воздействия растительный и животный мир на них восстановятся, и их ценность для сохранения биологического разнообразия неизбежно возрастет.

По вышеуказанным причинам все участки могут быть включены в систему кластерной особо охраняемой территории.

Деградация и эрозии пахотных земель не наблюдается, чернозёмы сохраняют своё плодородие.

Несмотря на глубокую трансформацию и замену большей части исконных луговых степей и остепнённых лугов на пашни и пастбища, естественные водно-болотные, луговые и степные сообщества сохранились по склонам балок-логам, поймам речек и другим неудобьям. На исследованной территории произрастают значительные массивы берёзовых лесов. Местами имеются рукотворные сосновые боры, вдоль дорог и полей посажены лесополосы. В итоге разнообразие видов животных и растений сохранилось, в том числе сохранились редкие виды. Всё это свидетельствует, с одной стороны, о вековых традициях рационального и щадящего природопользования, с другой стороны говорит о сохранении генофонда в имеющихся небольших рефугиумах, экологическом качестве территории. В случае прекращения сельскохозяйственного использования земель естественные экосистемы достаточно быстро могут восстановиться.

Исследования проводились в границах Лебедевского и Окуневского территориальных отделов Промышленновского муниципального округа. Большую часть площади здесь занимают сельскохозяйственные угодья (поля, сенокосы, пастбища). Меньшую площадь занимают берёзовые и осиново-берёзовые леса, ивняковые заросли по долинам небольших степных водотоков и западинам. Также здесь сохранились разнообразные болота, старицы, пойменные озёра и пруды, а также небольшие участки естественной луговой и степной растительности по окраинам полей и склонам балок,.

По результатам проведённых исследований дана оценка видового разнообразия растений, позвоночных и беспозвоночных животных, выявлены редкие и охраняемые виды, включённые в Красную книгу Российской Федерации и Кемеровской области.

Выявлено, что на исследованной территории Лебединского и Окунёвского территориальных отделов произрастает не менее 217 видов высших растений. При этом 1 вид включён в Красную книгу Российской Федерации (*пион гибридный или степной*) и 8 видов включены в Красную книгу Кемеровской области (*гнездоцветка клубочковая, дремлик зимовниковый, кандык сибирский, ковыль перистый, кокушник длиннорогий, колокольчик болонский, солодка уральская, стародубка пушистая*). В случае продолжения исследований список видов растений, в том числе редких, неизбежно пополнится.

Выявлено обитание 90 видов стрекоз, прямокрылых, чешуекрылых. Из них - 2 редких вида насекомых, внесённых в Красную книгу Кемеровской области (стрекоза *дедка желтоногий* и прямокрылое *огнёвка трескучая*).

Всего за время исследования 2021 г. и прежнего мониторинга орнитофауны отмечено 160 вида позвоночных животных, в том числе 21 вид млекопитающих, 131 вид птиц, 1 вид амфибий и 7 видов рыб.

Млекопитающие. Фауна млекопитающих насчитывает 21 вид. Из крупных видов многочисленны бобры, относительно обычны косуля, лисица, заяц-беляк. Встречаются барсук, степной хорь, колонок.

Исследованиями не были охвачены представители отряда Рукокрылые, среди которых 80% видов включено в Красную книгу.

Несмотря на то, что большая часть исследованной территории занята полями и пастбищами на ней выявлено богатое разнообразие птиц, в том числе очень высокая концентрация «краснокнижников». Особенно многочисленны птицы водно-болотного комплекса (утиные, пастушки, кулики), а кроме того дневные хищники, врановые, мелкие воробьиные.

Среди 131 вида птиц выявлено 28 редких, занесенных в Красную книгу Кемеровской области. Из них 8 видов, включено Красную книгу Российской Федерации.

Из птиц Красной книги России здесь отмечены на пролёте: *черный аист, скопа, степной лунь; большой подорлик, журавль-красавка, соколы сапсан и балобан, большой кроншнеп.*

Из видов включённых в Красную книгу Кемеровской области зафиксированы на гнездовании 7 видов: *чомга, большая выть, серый журавль, пеганка (отмечено однократно), чибис, серый сорокопут, обыкновенный ремез.* Ещё 13 видов встречается на этой территории во время миграций: *лебедь кликун, красная утка или огарь, лень луговой, орел-карлик, чеглок, дербник, кулик-ходулочник, большой веретенник; крачки белокрылая и чёрная, чайка малая, белая полярная сова и бородатая неясыть.*

Установлена большая значимость сохранения участка между с. Окунёво и д. Уфимцево для отдыха и кормления птиц в период миграций.

Амфибий представлены только одним видом – остромордой лягушкой.

Ихтиофауна в целом характерна для бассейна Ини и представлена 7 видами.

Многие из этих животных сохраняются на обследованных муниципальных землях, неудобных для ведения хозяйства и потому не разрушенных человеком.

Создание кластерной ООПТ на муниципальных землях в границах Лебединского и Окунёвского территории отделов Промышленновского муниципального района очень важно и своевременно для сохранения естественных экосистем, богатого и уникального для Кузбасса животного и растительного мира.

В отчете ФГБНУ «ФИЦ УУХ СО РАН» от 2016 года данная информация отсутствует.

Исходя из анализа научного исследования, изъятие территории между населенными пунктами с. Окунёво и д. Уфимцева для угледобычи недопустимо, необходимо на указанной территории установление особо охраняемой природной территории.

Кроме того, два земельных участка с кадастровыми номерами 42:11:0110002:12, 42:11:0110002:24, которые также угольным предприятием планируются к выработке угля, согласно Закона Кемеровской области - Кузбасса от 20.11.2019 № 122 - ОЗ «О перечне особо ценных продуктивных сельскохозяйственных угодий Кемеровской области - Кузбасса, использование которых для других целей не допускается»

-являются особо ценными продуктивными сельскохозяйственными угодьями, использование которых для других целей не допускается.

С учетом, полученного исследования, администрацией Промышленновского муниципального округа подготовлено предложение в проекте генерального плана - на территории, на которой выявлены объекты животного мира, подлежащие государственной или региональной охране, установить проектные зоны особо охраняемых природных территорий местного значения. Кроме того, вокруг участков, где обитают краснокнижные объекты природного мира установить рекреационную зону, в последующем предназначенную на сохранение природного комплекса нашего округа.

Администрацией изучено предложение угольной компании ООО «Разрез Истокский» от 18.01.2022 б/н об установлении в границах 186-ти земельных участков, принадлежащих ООО «Разрез Истокский» на праве аренды, производственной зоны для дальнейшего недропользования (добычи угля).

К указанному письму приложена схема границ земельных участков, которую для наглядности совмещена с проектом генерального плана Промышленновского муниципального округа, на которой видно, что границы территории, которые предполагаются для дальнейшей деятельности угольной компании, значительно превышают территории лицензии по добыче угля, которую ООО «Разрез Истокский» имеет. В настоящее время указанные земельные участки имеют разрешенный вид сельскохозяйственного использования и размещены под лесными массивами

Для наглядности предлагаем рассмотреть данную схему (на слайде).

Прошу приступить к вопросам и обсуждению проекта генерального плана Промышленновского муниципального округа.

Выступили:

Уфимцев В.Г.: Мое обращение от 16.04.2021 года об установлении в районе с. Тарасово зоны для сельскохозяйственного производства, сейчас используется для сельскохозяйственных угодий. У меня здесь пасека.

По разрезу хочу сказать, что никому из нас это предприятие не нужно в нашем округе. В других городах, где угольщики добычу ведут, посмотришь, что творится – пылевые тучи, грязь зимой и летом.

Ланг В.Г.: Возражений по предложению Уфимцева В.Г. об изменении зоны не имею.

Сразу хочу сказать, что поддерживаю предложения администрации Промышленновского муниципального округа об установлении на территории, расположенной между населенными пунктами с. Окунево, рзд. Новый Исток, пгт. Промышленная, д. Уфимцево, с. Лебеди территории для рекреационной зоны, в последующем предназначенной для сохранения природного комплекса, об установлении на земельных участках, где обнаружены птицы, растения, грибы, занесенные в Красные книги

Российской Федерации, Кузбасса, особо охраняемой территории местного значения.

Жителей наших сел разрез по добыче угля оставит без плодородных сельхозугодий, наши села недалеко от территории планируемой добычи. Мы опасаемся, что взрывы в угольном разрезе отразятся на устойчивости наших домов и построек.

Опять же дорог для вывоза угля нет, а по дорогам общего пользования вывозить уголь большегрузным транспортом нет возможности.

Возле лога разрез «Истокский» уже вырыли яму для очистных сооружений, все стоки от них пойдут по логу в реку Тарсьма, а потом в реку Иня, т.е. рекам нашего округа нанесут непоправимый урон.

Утлова О.А.: Я тоже поддерживаю предложение администрации округа по образованию ООПТ местного значения в районе с. Окунево.

Васько В.Н.: Я поддерживаю решение администрации округа о создании рекреационной зоны и ООПТ местного значения. Угольная компания уже проводила слушания в нашем районе и обещала, что нашим жителям дадут работу, но наши жители это хлеборобы и животноводы, кем их трудоустроят?!

Репенко Д.В.: Если смотреть на схему участков, которую предоставили разрез «Истокский», то получается, что им надо территорию еще больше той, что уже есть под лицензией. От д. Уфимцево совсем недалеко получается, санитарная зона не выдержана.

Глаголева С.М.: Мы жители с. Тарасово не должны оставаться в стороне от этой ситуации, всех коснется, когда начнут взрывать породу и ездить большегрузные «тонары». А лес почему рубят? Вот возьмут и не станут добывать уголь угольщики, а лес уже вырубил. Мы все против того, что бы угольщики еще больше земель под выработку угля забирали.


Крылова Ю.А.: По вопросу о вырубке лесных насаждений занимаются правоохранительные органы и прокуратура Промышленновского района.

Решение комиссии в виде заключения будет принято с учетом мнения присутствующих и участвующих граждан в публичных слушаниях.

Заключение комиссии будет обнародовано на сайте администрации Промышленновского муниципального округа в разделе «Градостроительство», опубликовано в газете «Эхо».

Участники публичных слушаний могут быть свободны, для дальнейшей работы остаются члены комиссии.

Протокол комиссии вела

секретарь комиссии Крылова Ю.А. 

Заключение

комиссии по проведению публичных слушаний по проекту генерального плана Промышленновского муниципального округа

от 25.01.2022 года № 4

Наименование проекта, рассмотренного на общественных обсуждениях или публичных слушаниях: проект генерального плана Промышленновского муниципального округа, рассмотренный на публичных слушаниях 25.01.2022 в 15-00 в здании по адресу: с. Тарасово, ул. Центральная, д. 43 а.

Публичные слушания проводились для жителей населенных пунктов с. Тарасово, д. Шипицино, д. Калтишино, д. Шуринка, п. Голубево.

В публичных слушаниях приняли участие 23 человек.

Протокол публичных слушаний, на основании которого подготовлено заключение о результатах публичных слушаний от 25.01.2022 № 4.

Разработчик проекта ИП Фомичев И.Н., инициатор разработки проекта: администрация Промышленновского муниципального округа.

Предложения и замечания участников по теме публичных слушаний комиссией принимались по адресу: пгт. Промышленная, ул. Коммунистическая, д. 23 а, каб. №№ 312 и 314, в рабочие дни, кроме субботы и воскресенья, с 9-00 до 12-00 часов, с 14-00 до 17-00 часов, с даты официального обнародования и опубликования постановления о проведении публичных слушаний до даты проведения публичных слушаний.

В администрацию Промышленновского муниципального округа поступали следующие предложения от заинтересованных лиц:

1. Обращение Колоскова С.В. от 28.12.2020 года об установлении на территории с. Журавлево зоны для строительства АЗС, участок сельскохозяйственных угодий;

2. Обращение Уфимцева В.Г. от 16.04.2021 года об установлении в районе с. Тарасово зоны для сельскохозяйственного производства, сейчас используется для сельскохозяйственных угодий;

3. Обращение Мезенцева Ю.В. от 15.10.2021 об установлении в п. Плотниково зоны для автомоечного комплекса;

4. Обращение Халидова Л.Н. от 20.10.2021 года по корректировке границы производственной и общественно-деловой зон в с. Журавлево по ул. Центральная, 51 а для дальнейшего использования для производственных целей;

5. Обращение предприятия по добычи строительного песка ООО «Новые водные технологии» о корректировке границ производственной зоны возле д. Морозово для дальнейшего недропользования в пределах границ лицензии;

6. Обращение ЗАО «Ударник полей» о корректировке границы населенного пункта д. Еремино для образования земельного участка под зданиями предприятия;

7. Обращение Педант Ю.С. о корректировке общественно – деловой зоны в пгт. Промышленная, и определении территории под автомобильным проездом согласно фактическому использованию;

8. Коллективное обращение от жителей с. Окунево и от Монш Н.С., проживающей в с. Лебеди, о том, что между населенными пунктами с. Окунево, рзд. Новый Исток, пгт. Промышленная, д. Уфимцево, с. Лебеди угледобывающим предприятием ООО «Разрез Истокский», планируется выработка угля, в следствии чего пострадает природа нашего округа, будут уничтожены пашни, сельхозугодья.

9. Обращение от угольной компании ООО «Разрез Истокский» от 18.01.2022 б/н с предложением об установлении в границах 186-ти земельных участков с кадастровыми номерами: 42:11:0110002:1, 42:11:0110002:2, 42:11:0110002:12, 42:11:0110002:24, 42:11:0110002:27, 42:11:0110002:31, 42:11:0110002:40, 42:11:0110002:41, 42:11:0110002:43, 42:11:0110002:45, 42:11:0110002:46, 42:11:0110002:47, 42:11:0110002:48, 42:11:0110002:49, 42:11:0110002:52, 42:11:0110002:57, 42:11:0110002:62, 42:11:0110002:69, 42:11:0110002:70, 42:11:0110002:71, 42:11:0110002:73, 42:11:0110002:74, 42:11:0110002:75, 42:11:0110002:76, 42:11:0110002:77, 42:11:0110002:78, 42:11:0110002:79, 42:11:0110002:81, 42:11:0110002:88, 42:11:0110002:90, 42:11:0110002:91, 42:11:0110002:96, 42:11:0110002:99, 42:11:0110002:100, 42:11:0110002:101, 42:11:0108002:101, 42:11:0110002:103, 42:11:0110002:106, 42:11:0110002:107, 42:11:0108002:107, 42:11:0108002:108, 42:11:0108002:109, 42:11:0108002:110, 42:11:0108002:111, 42:11:0110002:111, 42:11:0110002:112, 42:11:0110002:114, 42:11:0108002:114, 42:11:0110002:115, 42:11:0108002:115, 42:11:0110002:116, 42:11:0108002:117, 42:11:0110002:117, 42:11:0108002:118, 42:11:0110002:118, 42:11:0110002:119, 42:11:0110002:120, 42:11:0110002:124, 42:11:0110002:125, 42:11:0110002:41, 42:11:0110002:146, 42:11:0110002:147, 42:11:0110002:149, 42:11:0110002:153, 42:11:0110002:154, 42:11:0110002:155, 42:11:0110002:158, 42:11:0110002:160, 42:11:0110002:161, 42:11:0110002:162, 42:11:0110002:166, 42:11:0110002:168, 42:11:0110002:170, 42:11:0110002:172, 42:11:0110002:174, 42:11:0110002:176, 42:11:0110002:177, 42:11:0110002:178, 42:11:0110002:180, 42:11:0110002:182, 42:11:0110002:184, 42:11:0110002:186, 42:11:0110002:187, 42:11:0110002:192, 42:11:0110002:193, 42:11:0110002:196, 42:11:0110002:198, 42:11:0110002:200, 42:11:0110002:201, 42:11:0110002:202, 42:11:0110002:205, 42:11:0110002:206, 42:11:0110002:207, 42:11:0110002:208, 42:11:0110002:209, 42:11:0110002:210, 42:11:0110002:211, 42:11:0110002:212, 42:11:0110002:214, 42:11:0110002:215, 42:11:0110002:216, 42:11:0110002:217, 42:11:0110002:218, 42:11:0110002:219, 42:11:0110002:220, 42:11:0110002:221, 42:11:0110002:222, 42:11:0110002:223, 42:11:0110002:224, 42:11:0110002:225, 42:11:0110002:226, 42:11:0110002:227, 42:11:0110002:230, 42:11:0110002:231, 42:11:0110002:232, 42:11:0110002:233, 42:11:0110002:235, 42:11:0110002:236, 42:11:0110002:238, 42:11:0110002:239, 42:11:0110002:242,

42:11:0110002:243, 42:11:0110002:247, 42:11:0110002:249, 42:11:0110002:252, 42:11:0110002:269, 42:11:0110002:270, 42:11:0110002:271, 42:11:0110002:272, 42:11:0110002:273, 42:11:0110002:274, 42:11:0110002:275, 42:11:0110002:276, 42:11:0110002:277, 42:11:0110002:278, 42:11:0110002:279, 42:11:0110002:280, 42:11:0110002:281, 42:11:0110002:282, 42:11:0110002:23, 42:11:0110002:87, 42:11:0110002:89, 42:11:0110002:136, 42:11:0110002:163, 42:11:0110002:165, 42:11:0110002:237, 42:11:0110002:240, 42:11:0110002:248, 42:11:0110002:250, 42:11:0110002:251, 42:11:0110002:245, 42:11:0110002:246, 42:11:0110002:244, 42:11:0110002:254, 42:11:0110002:253, 42:11:0110002:255, 42:11:0110002:256, 42:11:0110002:262, 42:11:0110002:258, 42:11:0110002:259, 42:11:0110002:260, 42:11:0110002:261, 42:11:0110002:257, 42:11:0108002:88, 42:11:0108002:89, 42:11:0108002:113, 42:11:0108002:116, 42:11:0108002:91, 42:11:0108002:128, 42:11:0108002:119, 42:11:0108002:120, 42:11:0108002:130, 42:11:0108002:121, 42:11:0108002:123, 42:11:0108002:126, 42:11:0108002:125, 42:11:0108002:135, 42:11:0108002:124, 42:11:0108002:122, 42:11:0108002:127, 42:11:0108002:129, 42:11:0108002:131, 42:11:0110009:2, 42:11:0110009:3, принадлежащих ООО «Разрез Истокский» на праве аренды, производственной зоны для дальнейшего недропользования (добычи угля).

Иные предложения и замечания от жителей населенных пунктов - с. Ваганово, с. Журавлёво, д. Прогресс, д. Касимовка, д. Иван – Брод, с. Тарасово, д. Шипицино, д. Калтишино, д. Шуринка, п. Голубево, д. Калинин, д. Ушаково, д. Портнягино, п. Октябрьский, с. Лебеди, д. Уфимцево, д. Пор - Искитим, д. Подкопенная, д. Корбелкино, с. Окунево, д. Пьяново, п. Ранний, рзд. Новый - Исток, п. 210 км, п.ст. Падунская, ул. Комсомольская, д. 20, для жителей населенных пунктов: п.ст. Падунская, д. Васьково, д. Озерки, д. Денисовка, с. Абышево, с. Березово, с. Титово, д. Усть - Каменка, д. Усть - Тарсьма, п. Тарсьма, пгт. Промышленная, с. Краснинское, д. Пушкино, д. Пархаевка, д. Каменка, п. Иваново - Родионовский, с. Труд, д. Тарабарино, д. Байрак, д. Протопопово, д. Еремино, с. Морозово, п. Цветущий, п. ст. Контрольная, п. 251 км., п. 239 км., п. Плотниково, п. Первомайский, п. Восход, п. Соревнование, п. Нагорный, п. Брянский, д. Колычево, д. Плотниково, д. Сыромолотное в комиссию по организации публичных слушаний по проекту генерального плана Промышленновского муниципального округа не поступали.

В публичных слушаниях в отношении предложений Колоскова С.В. от 28.12.2020 года, Уфимцева В.Г. от 16.04.2021 года, Мезенцева Ю.В. от 15.10.2021, Халидова Л.Н. от 20.10.2021, ООО «Новые водные технологии», ЗАО «Ударник полей», Педант Ю.С., коллективное обращение от жителей с. Окунево и от Монш Н.С., проживающей в с. Лебеди у присутствующих участников публичных слушаний возражений не озвучено.

Также присутствующими участниками публичных слушаний не высказаны отрицательные мнения в отношении иной информации, содержащейся в проекте генерального плана Промышленновского муниципального округа.

По обращению от угольной компании ООО «Разрез Истокский» от 18.01.2022 б/н с предложением об установлении в границах 186-ти земельных участков, принадлежащих ООО «Разрез Истокский» на праве аренды, производственной зоны для дальнейшего недропользования (добычи угля), присутствующими гражданами высказаны отрицательные мнения, и поддержаны предложения администрации Промышленновского муниципального округа об установлении на территории, расположенной между населенными пунктами с. Окунево, рзд. Новый Исток, пгт. Промышленная, д. Уфимцево, с. Лебеди функциональной зоны для рекреации, в последующем предназначенной для сохранения природного комплекса, и установление на земельных участках, где обнаружены птицы, растения, грибы, занесенные в Красные книги Российской Федерации, Кузбасса, особо охраняемой территории местного значения.



Выводы комиссии:





Учитывая изложенное, с учетом мнения присутствующих граждан на публичных слушаниях, комиссия рекомендует о целесообразности учета внесенных участниками общественных обсуждений или публичных слушаний предложений и замечаний и заключает вывод, что проект генерального плана Промышленновского муниципального округа необходимо принять в текстовых и графических материалах, рассмотренных на публичных слушаниях.

В материалах проекта генерального плана Промышленновского муниципального округа предложение угольной компании ООО «Разрез Истокский» от 18.01.2022 б/н об установлении в границах 186-ти земельных участков, принадлежащих ООО «Разрез Истокский» на праве аренды, производственной зоны для дальнейшего недропользования (добычи угля), не учитывать.

Заключение комиссии опубликовать в районной газете «Эхо» и разместить на официальном сайте администрации Промышленновского муниципального округа в разделе «Градостроительство».

ПОДПИСИ:

Заместитель председателя комиссии - Зарубина Анастасия Александровна, заместитель главы Промышленновского муниципального округа Промышленновского муниципального округа	
член комиссии - Крюков Олег Борисович, начальник отдела	

сельского хозяйства администрации Промышленновского муниципального округа	
Член комиссии - Дзалбо Константин Валерьевич, начальник отдела Го, ЧС администрации Промышленновского муниципального округа	
Член комиссии - Медянская Евгения Александровна, главный специалист - эколог Управления по жизнеобеспечению и строительству администрации Промышленновского муниципального округа	
Член комиссии – Ланг Виктор Гергардович, начальник Тарасовского территориального отдела Управления по жизнеобеспечению и строительству администрации Промышленновского муниципального округа	
секретарь комиссии - Крылова Юлия Анатольевна, начальник отдела по архитектуре и градостроительству администрации Промышленновского муниципального округа	

ПРОТОКОЛ

заседания комиссии по проведению публичных слушаний по проекту генерального плана Промышленновского муниципального округа

26.01.2022 года № 5

Время 15-00 часов

Постановлением администрации Промышленновского муниципального округа от 27.12.2021 № 2043-П назначены публичные слушания по проекту генерального плана Промышленновского муниципального округа для жителей населенных пунктов д. Калинкино, д. Ушаково, д. Портнягино, п. Октябрьский.

Место проведения публичных слушаний: здание, расположенное по адресу: д. Калинкино, ул. Советская, д. 6-1.

Инициатор публичных и организатор слушаний: администрация Промышленновского муниципального округа.

Разработчик проекта ИП Фомичев И.Н., инициатор разработки проекта: администрация Промышленновского муниципального округа.

Предложения и замечания участников по теме публичных слушаний комиссией принимались по адресу: пгт. Промышленная, ул. Коммунистическая, д. 23 а, каб. №№ 312 и 314, в рабочие дни, кроме субботы и воскресенья, с 9-00 до 12-00 часов, с 14-00 до 17-00 часов, с даты официального обнародования и опубликования постановления о проведении публичных слушаний до даты проведения публичных слушаний.

Комиссия по проведению публичных слушаний в следующем составе:

Члены комиссии:

Крюков Олег Борисович, начальник отдела сельского хозяйства администрации Промышленновского муниципального округа;

Дзалбо Константин Валерьевич, начальник отдела Го, ЧС администрации Промышленновского муниципального округа;

Медянская Евгения Александровна, главный специалист - эколог Управления по жизнеобеспечению и строительству администрации Промышленновского муниципального округа,

Березка Полина Григорьевна, начальник Калининского территориального отдела Управления по жизнеобеспечению и строительству администрации Промышленновского муниципального округа

Секретарь комиссии:

Крылова Юлия Анатольевна, начальник отдела по архитектуре и градостроительству администрации Промышленновского муниципального округа

Также в публичных слушаниях участвует заведующий сектором предпринимательства и потребительского рынка администрации Промышленновского муниципального округа Беккер Екатерина Михайловна.

Посредством газеты «Эхо», сайта администрации Промышленновского муниципального округа, информационных стендов на публичные слушания приглашены граждане, проживающие в Промышленновском муниципальном округе, заинтересованные юридические лица, занимающиеся деятельностью в границах Промышленновского муниципального округа, представители общественности, депутаты Промышленновского муниципального округа.

Присутствуют следующие участники публичных слушаний: жители д. Портнягино - Уфимцева О.П., Артамонова В.М., Артамонов Б.Н., Артамонов К.Н., Седых Г.Л., жители д. Калинкино - Петунина Р.М., Русаков Н.С., Дроздова Л.В., Борисова А.В., Киргинцева С.А., Сенафонкина О.В., Зенкова О.П., Савченко Е.А., Матюхин В.Н., жители п. Октябрьский - Мерзлякова Е.И., жители д. Ушаково – Михалевич Г.А., Антипов М.Н.

Информация о датах рождений, адресах проживания, присутствующих граждан на публичных слушания, не обнародуются, не опубликовываются, изложены в отдельном документе.

В администрацию Промышленновского муниципального округа поступали следующие предложения от заинтересованных лиц:

1. Обращение Колоскова С.В. от 28.12.2020 года об установлении на территории с. Журавлево зоны для строительства АЗС, участок сельскохозяйственных угодий;

2. Обращение Уфимцева В.Г. от 16.04.2021 года об установлении в районе с. Тарасово зоны для сельскохозяйственного производства, сейчас используется для сельскохозяйственных угодий;

3. Обращение Мезенцева Ю.В. от 15.10.2021 об установлении в п. Плотниково зоны для автомоечного комплекса;

4. Обращение Халидова Л.Н. от 20.10.2021 года по корректировке границы производственной и общественно-деловой зон в с. Журавлево по ул. Центральная, 51 а для дальнейшего использования для производственных целей;

5. Обращение предприятия по добычи строительного песка ООО «Новые водные технологии» о корректировке границ производственной зоны возле д. Морозово для дальнейшего недропользования в пределах границ лицензии;

6. Обращение ЗАО «Ударник полей» о корректировке границы населенного пункта д. Еремино для образования земельного участка под зданиями предприятия;

7. Обращение Педант Ю.С. о корректировке общественно – деловой зоны в пгт. Промышленная, и определении территории под автомобильным проездом согласно фактическому использованию;

8. Коллективное обращение от жителей с. Окунево и от Монш Н.С., проживающей в с. Лебеди, о том, что между населенными пунктами с. Окунево, рзд. Новый Исток, пгт. Промышленная, д. Уфимцево, с. Лебеди угледобывающим предприятием ООО «Разрез Истокский», планируется выработка угля, в следствии чего пострадает природа нашего округа, будут уничтожены пашни, сельхозугодья.

9. Обращение от угольной компании ООО «Разрез Истокский» от 18.01.2022 б/н с предложением об установлении в границах 186-ти земельных участков с кадастровыми номерами: 42:11:0110002:1, 42:11:0110002:2, 42:11:0110002:12, 42:11:0110002:24, 42:11:0110002:27; 42:11:0110002:31, 42:11:0110002:40, 42:11:0110002:41, 42:11:0110002:43, 42:11:0110002:45, 42:11:0110002:46, 42:11:0110002:47, 42:11:0110002:48, 42:11:0110002:49, 42:11:0110002:52, 42:11:0110002:57, 42:11:0110002:62, 42:11:0110002:69, 42:11:0110002:70, 42:11:0110002:71, 42:11:0110002:73, 42:11:0110002:74, 42:11:0110002:75, 42:11:0110002:76, 42:11:0110002:77, 42:11:0110002:78, 42:11:0110002:79, 42:11:0110002:81, 42:11:0110002:88, 42:11:0110002:90, 42:11:0110002:91, 42:11:0110002:96, 42:11:0110002:99, 42:11:0110002:100, 42:11:0110002:101, 42:11:0108002:101, 42:11:0110002:103, 42:11:0110002:106, 42:11:0110002:107, 42:11:0108002:107, 42:11:0108002:108, 42:11:0108002:109, 42:11:0108002:110, 42:11:0108002:111, 42:11:0110002:111; 42:11:0110002:112, 42:11:0110002:114, 42:11:0108002:114, 42:11:0110002:115, 42:11:0108002:115, 42:11:0110002:116, 42:11:0108002:117, 42:11:0110002:117, 42:11:0108002:118, 42:11:0110002:118, 42:11:0110002:119, 42:11:0110002:120, 42:11:0110002:124, 42:11:0110002:125, 42:11:0110002:41, 42:11:0110002:146, 42:11:0110002:147, 42:11:0110002:149, 42:11:0110002:153, 42:11:0110002:154, 42:11:0110002:155, 42:11:0110002:158, 42:11:0110002:160, 42:11:0110002:161, 42:11:0110002:162, 42:11:0110002:166, 42:11:0110002:168, 42:11:0110002:170, 42:11:0110002:172, 42:11:0110002:174, 42:11:0110002:176, 42:11:0110002:177, 42:11:0110002:178, 42:11:0110002:180, 42:11:0110002:182, 42:11:0110002:184, 42:11:0110002:186, 42:11:0110002:187, 42:11:0110002:192, 42:11:0110002:193, 42:11:0110002:196, 42:11:0110002:198, 42:11:0110002:200, 42:11:0110002:201, 42:11:0110002:202, 42:11:0110002:205, 42:11:0110002:206, 42:11:0110002:207, 42:11:0110002:208, 42:11:0110002:209, 42:11:0110002:210, 42:11:0110002:211, 42:11:0110002:212, 42:11:0110002:214, 42:11:0110002:215, 42:11:0110002:216, 42:11:0110002:217, 42:11:0110002:218, 42:11:0110002:219, 42:11:0110002:220, 42:11:0110002:221, 42:11:0110002:222, 42:11:0110002:223, 42:11:0110002:224, 42:11:0110002:225, 42:11:0110002:226, 42:11:0110002:227, 42:11:0110002:230, 42:11:0110002:231, 42:11:0110002:232, 42:11:0110002:233, 42:11:0110002:235, 42:11:0110002:236, 42:11:0110002:238, 42:11:0110002:239, 42:11:0110002:242, 42:11:0110002:243, 42:11:0110002:247, 42:11:0110002:249, 42:11:0110002:252, 42:11:0110002:269, 42:11:0110002:270, 42:11:0110002:271, 42:11:0110002:272, 42:11:0110002:273, 42:11:0110002:274, 42:11:0110002:275, 42:11:0110002:276, 42:11:0110002:277, 42:11:0110002:278, 42:11:0110002:279, 42:11:0110002:280, 42:11:0110002:281, 42:11:0110002:282, 42:11:0110002:23, 42:11:0110002:87, 42:11:0110002:89, 42:11:0110002:136, 42:11:0110002:163, 42:11:0110002:165, 42:11:0110002:237, 42:11:0110002:240, 42:11:0110002:248, 42:11:0110002:250, 42:11:0110002:251, 42:11:0110002:245, 42:11:0110002:246, 42:11:0110002:244, 42:11:0110002:254, 42:11:0110002:253, 42:11:0110002:255, 42:11:0110002:256, 42:11:0110002:262, 42:11:0110002:258, 42:11:0110002:259, 42:11:0110002:260, 42:11:0110002:261, 42:11:0110002:257, 42:11:0108002:88, 42:11:0108002:89, 42:11:0108002:113, 42:11:0108002:116, 42:11:0108002:91, 42:11:0108002:128,

42:11:0108002:119, 42:11:0108002:120, 42:11:0108002:130, 42:11:0108002:121, 42:11:0108002:123, 42:11:0108002:126, 42:11:0108002:125, 42:11:0108002:135, 42:11:0108002:124, 42:11:0108002:122, 42:11:0108002:127, 42:11:0108002:129, 42:11:0108002:131, 42:11:0110009:2, 42:11:0110009:3, принадлежащих ООО «Разрез Истокский» на праве аренды, производственной зоны для дальнейшего недропользования (добычи угля).

Иные предложения и замечания от жителей населенных пунктов - с. Ваганово, с. Журавлёво, д. Прогресс, д. Касимовка, д. Иван – Брод, с. Тарасово, д. Шипицино, д. Калтишино, д. Шуринка, п. Голубево, д. Калинин, д. Ушаково, д. Портнягино, п. Октябрьский, с. Лебеди, д. Уфимцево, д. Пор - Искитим, д. Подкопленная, д. Корбелкино, с. Окунево, д. Пьяново, п. Ранний, рзд. Новый - Исток, п. 210 км, п.ст. Падунская, ул. Комсомольская, д. 20, для жителей населенных пунктов: п.ст. Падунская, д. Васьково, д. Озерки, д. Денисовка, с. Абышево, с. Березово, с. Титово, д. Усть - Каменка, д. Усть - Тарсьма, п. Тарсьма, пгт. Промышленная, с. Краснинское, д. Пушкино, д. Пархаевка, д. Каменка, п. Иваново - Родионовский, с. Труд, д. Тарабарино, д. Байрак, д. Протопопово, д. Еремино, с. Морозово, п. Цветущий, п. ст. Контрольная, п. 251 км., п. 239 км., п. Плотниково, п. Первомайский, п. Восход, п. Соревнование, п. Нагорный, п. Брянский, д. Колычево, д. Плотниково, д. Сыромолотное в комиссию по организации публичных слушаний по проекту генерального плана Промышленновского муниципального округа не поступали.

Докладывает по теме вопроса: секретарь комиссии Крылова Юлия Анатольевна, начальник отдела по архитектуре и градостроительству администрации Промышленновского муниципального округа

Текст доклада

В связи с преобразованием муниципального образования «Промышленновский муниципальный район» в муниципальное образование «Промышленновский муниципальный округ» в 2020 году, руководствуясь статьями 8, 24 Градостроительного кодекса Российской Федерации, в целях планирования назначения территорий и обеспечения устойчивого развития территорий, развития инженерной, транспортной и социальной инфраструктур, обеспечения учета интересов граждан и их объединений, установления границ населенных пунктов, входящих в состав округа, постановлением администрации округа от 29.03.2021 года № 526-П принято решение о подготовке проекта генерального плана Промышленновского муниципального округа.

Постановление опубликовано в газете «Эхо» 2 апреля 2021 года в номере 12 (9957) и размещено на сайте администрации Промышленновского муниципального округа в разделе «Градостроительство» (Генеральный план округа).

На основании данного решения между администрацией округа и ИП «Фомичев И.Н.» (г. Барнаул) 15 марта 2021 года заключен муниципальный

контракт (№ 010-21) о подготовке проекта генерального плана Промышленновского муниципального округа.

Далее, в целях прохождения процедуры согласования проекта генерального плана, предусмотренной статьями 24, 25 Градостроительного кодекса Российской Федерации, после завершения проектных работ 07.12.2021 года проект генерального плана Промышленновского муниципального округа размещен в Федеральной государственной информационной системе территориального планирования (ФГИС ТП) и направлен на процедуру согласования с Правительством Кузбасса, в том числе с Федеральным агентством лесного хозяйства, Главным управлением архитектуры и градостроительства Кузбасса, Комитетом по охране объектов культурного наследия Кузбасса, департаментом экономического развития Кузбасса.

В порядке предусмотренном статьями 5.1, 24, 28 Градостроительного кодекса Российской Федерации в газете «Эхо» от 17 декабря 2021 года № 49 (9994) и сайте администрации Промышленновского муниципального округа в разделе «Градостроительство» (Публичные слушания), на информационных стендах Вагановского, Калининского, Лебедевского, Окуневского, Падунского, Плотниковского, Промышленновского, Пушкинского, Тарабаринского, Тарасовского, Титовского территориальных отделов Управления по жизнеобеспечению и строительству администрации Промышленновского муниципального округа, администрацией округа размещено оповещение граждан о проведении публичных слушаний с указанием сроков и порядка проведения данной процедуры, месте размещения экспозиций и материалов проектов генерального плана, а также постановление администрации Промышленновского муниципального округа от 27 декабря 2021 года № 2043-П с соответствующей информацией.

Генеральный план Промышленновского муниципального округа содержит:

- 1) положение о территориальном планировании;
- 2) карту планируемого размещения объектов местного значения округа;
- 3) карту границ населенных пунктов;
- 4) карту функциональных зон округа.

В Положении о территориальном планировании, содержатся:

- 1) сведения о видах, назначении и наименованиях планируемых для размещения объектов местного значения округа;
- 2) параметры функциональных зон, а также сведения о планируемых для размещения в них объектах федерального значения, объектах регионального значения, объектах местного значения, за исключением линейных объектов.

На картах соответственно отображаются:

- 1) планируемые для размещения объекты местного значения округа, относящиеся к следующим областям:
 - а) электро-, тепло-, газо- и водоснабжение населения, водоотведение;

- б) автомобильные дороги местного значения;
- в) физическая культура и массовый спорт, образование, здравоохранение, обработка, утилизация, обезвреживание, размещение твердых коммунальных отходов;
- г) иные области в связи с решением вопросов местного значения округа;
- 2) границы населенных пунктов, входящих в состав округа;
- 3) границы и описание функциональных зон с указанием планируемых для размещения в них объектов федерального значения, объектов регионального значения, объектов местного значения и местоположения линейных объектов федерального значения, линейных объектов регионального значения, линейных объектов местного значения.

К генеральному плану прилагаются материалы по его обоснованию в текстовой форме и в виде карт.

Материалы по обоснованию генерального плана в текстовой форме содержат:

- 1) сведения об утвержденных документах стратегического планирования;
- 2) обоснование выбранного варианта размещения объектов местного значения округа на основе анализа использования территорий округа, возможных направлений развития этих территорий и прогнозируемых ограничений их использования;
- 3) оценку возможного влияния планируемых для размещения объектов местного значения округа на комплексное развитие этих территорий;
- 4) перечень и характеристику основных факторов риска возникновения чрезвычайных ситуаций природного и техногенного характера;
- 5) перечень земельных участков, которые включаются в границы населенных пунктов, входящих в состав округа, с указанием категорий земель, к которым планируется отнести эти земельные участки, и целей их планируемого использования.

Материалы по обоснованию генерального плана в виде карт отображают:

- 1) границы округа;
- 2) границы существующих населенных пунктов, входящих в состав округа;
- 3) местоположение существующих и строящихся объектов местного значения округа;
- 4) особые экономические зоны;
- 5) особо охраняемые природные территории федерального, регионального, местного значения;
- 6) территории объектов культурного наследия;
- 7) зоны с особыми условиями использования территорий;
- 8) территории, подверженные риску возникновения чрезвычайных ситуаций природного и техногенного характера;
- 8.1) границы лесничеств;

9) иные объекты, иные территории и (или) зоны, которые оказали влияние на установление функциональных зон и (или) планируемое размещение объектов местного значения округа.

В соответствии с частью 9 статьи 23 Градостроительного кодекса Российской Федерации, постановлением Правительства Кемеровской области - Кузбасса от 24.11.2021 № 698 «Об утверждении Порядка утверждения карты планируемого размещения объектов местного значения поселения, муниципального, городского округа» Карта планируемого размещения объектов местного значения Промышленновского муниципального округа в рамках данных публичных слушаниях не рассматривается, и будет утверждена отдельным нормативным правовым актом администрации Промышленновского муниципального округа в порядке предусмотренном законодательством Российской Федерации, Кузбасса.

В населенных пунктах с. Березово, с. Абышево, д. Васьково, д. Денисовка, д. Усть-Тарсьма, с. Титово, п. Тарсьма, д. Портнягино, с. Краснинское, с. Журавлево, д. Еремино выполнена проверка на наличие или отсутствие включений лесных выделов в границы населенных пунктов, а также на наличие или отсутствие реестровых ошибок границ земельных участков.

Учтены границы населенных пунктов, внесенных в Единый государственный реестр недвижимости.

В состав округа входят 59 населенных пунктов, из них границы 33-х населенных пункта внесены в Единый государственный реестр недвижимости.

Сведения о границах 26 населенных пунктов (пгт. Промышленная, д. Васьково, д. Денисовка, д. Иван-Брод, д. Калинин, д. Каменка, д. Касимовка, д. Озерки, д. Пархаевка, д. Портнягино, д. Прогресс, д. Пушкино, д. Усть-Каменка, д. Усть-Тарсьма, д. Ушаково, п. Иваново-Родионовский, п. Октябрьский, п.ст. Падунская, п. Тарсьма, с. Абышево, с. Березово, с. Ваганово, с. Журавлево, с. Краснинское, с. Титово, п. 239 км.), внести в ЕГРН не представляется возможным в связи с отсутствием генерального плана Промышленновского муниципального округа. Работа по внесению в ЕГРН сведений о границах муниципальных образований выполняется в рамках «Дорожной карты Кемеровской области - Кузбасса по реализации мероприятий проекта «Наполнение Единого государственного реестра недвижимости необходимыми сведениями».

Учтены границы территориальных зон, прошедших государственный кадастровый учет.

Постановлением Правительства Кузбасса от 30 марта 2021 года № 143 внесены изменения в границы особо охраняемой природной территории природного заказника «Салаирский». Исключены из границ заказника населенный пункт с. Ваганово, территории занятые зданиями и сооружениями сельскохозяйственного предприятия, полигоном твердых

бытовых отходов, участком недропользования (карьер для добычи строительного камня).

Внесены в проект генерального плана земельные участки сельскохозяйственного использования.

По обращениям заинтересованных лиц Колоскова С.В., Уфимцева В.Г., Мезенцева Ю.В., Халидова Л.Н., ООО «Новые водные технологии», ЗАО «Ударник полей», Педант Ю.С. на картах проекта генерального плана, в том числе на карте функционального зонирования отображены соответствующие функциональные зоны.

Изучено биологическое разнообразие флоры и фауны на территории между населенными пунктами – пгт. Промышленная, рзд. Новый источник, д. Уфимцево, д. Лебеди, д. Подкопная, с. Окунево, выявлены животные, растения, грибы, насекомые, занесенных в Красную книгу Российской Федерации и Кузбасса.

По вопросу рассмотрения коллективного обращения от жителей с. Окунево и от Монш Н.С., проживающей в с. Лебеди, поясню следующее.

По данному вопросу поясню следующее.

Угольным предприятием ООО «Разрез Истокский» в 2013 году получена лицензия на пользование недрами на территории Промышленновского муниципального района и в последующем начато проектирование разреза «Истокский».

В целях проектных работ в 2016 году, по ходатайству ООО «Разрез Истокский», ФГБНУ «ФИЦ УУХ СО РАН» выполнен отчет о компенсационных мероприятиях по сохранению популяций солодки уральской и дремлика замовникового, занесенных в Красную книгу Кемеровской области, произрастающих на территории предполагаемой добычи угля и находящихся под региональной защитой.

Однако в отчете, выполненном более пяти лет назад, исследованы только растения, в отношении животных и насекомых исследования не проводились.

Поскольку работа по исследованию территории на предмет содержания всех природных объектов, подлежащих государственной либо региональной охране, не выполнена в полном объеме, администрацией Промышленновского муниципального округа принято решение исследовать данную территорию более подробно.

С помощью кадастровых работ определена территория для изучения – это земли муниципальной собственности (59 участков).

В 2021 году между администрацией Промышленновского муниципального округа и ФГБОУ ВО «Кемеровский государственный университет» (КемГУ) заключен соответствующий муниципальный контракт для научно - исследовательской и практической работы.

По результатам, которой получена информация о том, что в границах территории, на которой расположены земельные участки, планируемые для добычи угля, богатое разнообразие животных и растений, в том числе очень высокая концентрация редких видов птиц.

В результате полевых работ проведено картирование и обследование 59 муниципальных земельных участков на землях Лебедевской и Окунёвской территории Промышленновского муниципального округа Кемеровской области – Кузбасса между с. Окунёво на западе, д. Уфимцево на востоке, р. Иня на севере и п. Ранний на юге на предмет изучения биологического разнообразия, выявления видового состава растений и животных, включая редкие виды, оценки перспективности и пригодности обследованных участков для создания муниципальной ООПТ.

Основная задача большинства участков является сохранение не отдельных видов, а оставшихся природных экосистем, создание кластерной ООПТ в Промышленновском районе ориентированное на охрану ценных с экологической точки зрения, но малоценных с хозяйственной позиции неудобий, оставшихся в муниципальной собственности.

В основной массе это разнообразные болота, заболоченные и заросшие кустарником долины логов (Плоский лог, Чесноков лог), закустаренные понижения рельефа-западины, пойменные водоёмы.

Из обследованных участков более половины имеют площадь менее 1 га. Самыми крупными являются участки Плоского лога № 3 площадью 38 га и № 56 – площадью 34 га. Вместе с прилежащими участками они составляют около 100 га. А так же пойменные озера по левому берегу реки Иня - Широкое и Большое - участки № 48, 49 общей площадью около 50 га. Хотя эти участки являются очень вытянутыми и узкими, их ценность для сохранения биологического разнообразия трудно переоценить. В тоже время их сельскохозяйственное значение ничтожно, поэтому придание им статуса ООПТ не вступит в противоречие с хозяйственной деятельностью на территории Промышленновского муниципального района.

Остаётся открытым использование водно-болотных угодий с целью охоты на водоплавающую дичь. Эти угодья пользуются спросом у охотников не только Промышленновского района, но и Кемеровской области.

Поскольку создание планируемой ООПТ не ставит своей целью охрану водоплавающих птиц, в регламенте использования территории этих ООПТ может быть предусмотрена рекреация, которая может включать любительскую охоту, как один из видов активного отдыха.

Среди обследованных участков есть площади, которые не имеют ценности для сохранения биоразнообразия в силу ничтожной площади. Это небольшие отрезки полевых дорог (участок № 11 площадью 0,07 га, № 12 площадью 0,01 га, № 16 площадью 0,02 га). Есть участки которые не имеют природоохранной ценности только в настоящее время, например недавно выкопанный котлован (участок №13, площадью 3,49 га), берёзовая роща, полностью вырубленная летом 2021 г. (участок № 45, площадью 1,48 га). Однако в среднесрочной перспективе после прекращения антропогенного воздействия растительный и животный мир на них восстановятся, и их ценность для сохранения биологического разнообразия неизбежно возрастёт.

По вышеуказанным причинам все участки могут быть включены в систему кластерной особо охраняемой территории.

Деградации и эрозии пахотных земель не наблюдается, чернозёмы сохраняют своё плодородие.

Несмотря на глубокую трансформацию и замену большей части исконных луговых степей и остепнённых лугов на пашни и пастбища, естественные водно-болотные, луговые и степные сообщества сохранились по склонам балок-логам, поймам речек и другим неудобьям. На исследованной территории произрастают значительные массивы берёзовых лесов. Местами имеются рукотворные сосновые боры, вдоль дорог и полей посажены лесополосы. В итоге разнообразие видов животных и растений сохранилось, в том числе сохранились редкие виды. Всё это свидетельствует, с одной стороны, о вековых традициях рационального и щадящего природопользования, с другой стороны говорит о сохранении генофонда в имеющихся небольших рефугиумах, экологическом качестве территории. В случае прекращения сельскохозяйственного использования земель естественные экосистемы достаточно быстро могут восстановиться.

Исследования проводились в границах Лебедевского и Окуневского территориальных отделов Промышленновского муниципального округа. Большую часть площади здесь занимают сельскохозяйственные угодья (поля, сенокосы, пастбища). Меньшую площадь занимают берёзовые и осиново-берёзовые леса, ивняковые заросли по долинам небольших степных водотоков и западинам. Также здесь сохранились разнообразные болота, старицы, пойменные озёра и пруды, а также небольшие участки естественной луговой и степной растительности по окраинам полей и склонам балок.

По результатам проведённых исследований дана оценка видового разнообразия растений, позвоночных и беспозвоночных животных, выявлены редкие и охраняемые виды, включённые в Красную книгу Российской Федерации и Кемеровской области.

Выявлено, что на исследованной территории Лебединского и Окунёвского территориальных отделов произрастает не менее 217 видов высших растений. При этом 1 вид включён в Красную книгу Российской Федерации (*пион гибридный или степной*) и 8 видов включены в Красную книгу Кемеровской области (*гнездоцветка клобучковая, дремлик зимовниковый, кандык сибирский, ковыль перистый, кокушник длиннорогий, колокольчик болонский, солодка уральская, стародубка пушистая*). В случае продолжения исследований список видов растений, в том числе редких, неизбежно пополнится.

Выявлено обитание 90 видов стрекоз, прямокрылых, чешуекрылых. Из них - 2 редких вида насекомых, внесённых в Красную книгу Кемеровской области (*стрекоза дедка желтоногий* и *прямокрылое огнёвка трескучая*).

Всего за время исследования 2021 г. и прежнего мониторинга орнитофауны отмечено 160 вида позвоночных животных, в том числе 21 вид млекопитающих, 131 вид птиц, 1 вид амфибий и 7 видов рыб.

Млекопитающие. Фауна млекопитающих насчитывает 21 вид. Из крупных видов многочисленны бобры, относительно обычны косуля, лисица, заяц-беляк. Встречаются барсук, степной хорь, колонок.

Исследованиями не были охвачены представители отряда Рукокрылые, среди которых 80% видов включено в Красную книгу.

Несмотря на то, что большая часть исследованной территории занята полями и пастбищами на ней выявлено богатое разнообразие птиц, в том числе очень высокая концентрация «краснокнижников». Особенно многочисленны птицы водно-болотного комплекса (утиные, пастушки, кулики), а кроме того дневные хищники, врановые, мелкие воробьиные.

Среди 131 вида птиц выявлено 28 редких, занесенных в Красную книгу Кемеровской области. Из них 8 видов, включено Красную книгу Российской Федерации.

Из птиц Красной книги России здесь отмечены на пролёте: *черный аист, скопа, степной лунь; большой подорлик, журавль-красавка, соколы сапсан и балобан, большой кроншнеп.*

Из видов включённых в Красную книгу Кемеровской области зафиксированы на гнездовании 7 видов: *чомга, большая выпь, серый журавль, пеганка (отмечено однократно), чибис, серый сорокопут, обыкновенный ремез.* Ещё 13 видов встречается на этой территории во время миграций: *лебедь кликун, красная утка или огарь, лень луговой, орел-карлик, чеглок, дербник, кулик-ходулочник, большой веретенник; крачки белокрылая и чёрная, чайка малая, белая полярная сова и бородатая неясыть.*

Установлена большая значимость сохранения участка между с. Окунёво и д. Уфимцево для отдыха и кормления птиц в период миграций.

Амфибий представлены только одним видом – остромордой лягушкой.

Ихтиофауна в целом характерна для бассейна Ини и представлена 7 видами.

Многие из этих животных сохраняются на обследованных муниципальных землях, неудобных для ведения хозяйства и потому не разрушенных человеком.

Создание кластерной ООПТ на муниципальных землях в границах Лебединского и Окунёвского территории отделов Промышленновского муниципального района очень важно и своевременно для сохранения естественных экосистем, богатого и уникального для Кузбасса животного и растительного мира.

В отчете ФГБНУ «ФИЦ УУХ СО РАН» от 2016 года данная информация отсутствует.

Исходя из анализа научного исследования, изъятие территории между населенными пунктами с. Окунёво и д. Уфимцева для угледобычи недопустимо, необходимо на указанной территории установление особо охраняемой природной территории.

Кроме того, два земельных участка с кадастровыми номерами 42:11:0110002:12, 42:11:0110002:24, которые также угольным предприятием планируются к выработке угля, согласно Закона Кемеровской области - Кузбасса от 20.11.2019 № 122 - ОЗ «О перечне особо ценных продуктивных сельскохозяйственных угодий Кемеровской области - Кузбасса, использование которых для других целей не допускается»

-являются особо ценными продуктивными сельскохозяйственными угодьями, использование которых для других целей не допускается.

С учетом, полученного исследования, администрацией Промышленновского муниципального округа подготовлено предложение в проекте генерального плана - на территории, на которой выявлены объекты животного мира, подлежащие государственной или региональной охране, установить проектные зоны особо охраняемых природных территорий местного значения. Кроме того, вокруг участков, где обитают краснокнижные объекты природного мира установить рекреационную зону, в последующем предназначенную на сохранение природного комплекса нашего округа.

Администрацией изучено предложение угольной компании ООО «Разрез Истокский» от 18.01.2022 б/н об установлении в границах 186-ти земельных участков, принадлежащих ООО «Разрез Истокский» на праве аренды, производственной зоны для дальнейшего недропользования (добычи угля).

К указанному письму приложена схема границ земельных участков, которую для наглядности совмещена с проектом генерального плана Промышленновского муниципального округа, на которой видно, что границы территории, которые предполагаются для дальнейшей деятельности угольной компании, значительно превышают территории лицензии по добыче угля, которую ООО «Разрез Истокский» имеет. В настоящее время указанные земельные участки имеют разрешенный вид сельскохозяйственного использования и размещены под лесными массивами

Для наглядности предлагаем рассмотреть данную схему (на слайде).

Прошу приступить к вопросам и обсуждению проекта генерального плана Промышленновского муниципального округа.

Выступили:

Крылова Ю.А.: На публичных слушаниях по правилам землепользования и застройки Калининского сельского поселения в 2015 году жителями было предложено установить на территории, расположенной за границами населенного пункта д. Калинкино, напротив улицы Лесная, территорию площадью 20 га для индивидуальной жилой застройки.

В 2015 году данную работу выполнить не представилось возможным, в связи с тем, что рядом размещался полигон ТБО и санитарное расстояние до жилого квартал не было бы выдержано согласно санитарных норм и правил.

Березка П.Г.: В настоящее время данный полигон ТБО не действующий и по решению районного суда закрыт, поэтому вновь предлагаю рассмотреть данный вопрос.

Крылова Ю.А.: Если будет принято решение данную территорию развивать под жилищную застройку, то границы населенного пункта д. Калинкино будут увеличены до границы лесного массива.

Дроздова Л.В.: д. Калинкино надо расширять, такая территория населенного пункта для развития нужна.

Киргинцева С.А.: Тоже поддерживаю это предложение, расширить границы д. Калинкино и установить новую территорию жилой застройки.

Петунина Р.М.: Тоже поддерживаю это предложение.

Киргинцева С.А.: Вопрос по территории, которую осваивает ООО «Новые водные технологии». В проекте генерального плана указана зона добычи песка, однако как мне видится это слишком близко к д. Калинкино.

Крылова Ю.А.: Территория функциональной зоны для добычи песка возле с. Морозово выполнена с учетом санитарного расстояния от границ населенных пунктов.

Артамонов К.Н.: Я хочу высказаться по территории угольного разреза возле с. Окунево и рзд. Новый Исток.

Роза ветров в нашем округе такая, что преобладающие ветра дуют в сторону д. Портнягино, т.е. вся угольная пыль будет в наших населенных пунктах.

Артамонова В.М.: Угольный разрез водоемы своими стоками загрязнят, вред природе нанесут непоправимый. Нам и нашим детям и внукам достанется это экологическое бедствие.

Артамонов К.Н., Артамонова В.М.: Мы против того, что бы угольный разрез расширял свои территории, пусть администрация сделает ООПТ местного значения или заказник. Наш край богат природой, сельским хозяйством, животноводством. Наши сельхозугодия плодородные, надо их сохранять, а не уничтожать ради выгоды угольщиков.

Савченко Е.А.: Поддерживаю предложения администрации Промышленновского муниципального округа об установлении на территории, расположенной между населенными пунктами с. Окунево, рзд. Новый Исток, пгт. Промышленная, д. Уфимцево, с. Лебеди территории для рекреационной зоны, в последующем предназначенной для сохранения природного комплекса, об установлении на земельных участках, где обнаружены птицы, растения, грибы, занесенные в Красные книги Российской Федерации, Кузбасса, особо охраняемой территории местного значения.

Русаков Н.С.: если разрез начнет работу, где нашим землякам работать. Они нанесут урон всему сельскому хозяйству. Наш округ один из немногих в Кузбасса, где люди массово занимаются сельским хозяйством и животноводством. У нас чистый воздух и вода, от угольных предприятий урон всей экономике нашего округа.


Сенафонкина О.В., Борисова А.В., Петунина Р.М., Киргинцева С.А., Артамонов К.Н., Артамонова В.М., Артамонов Б.Н.: мы все против угольного разреза возле с. Окунево, поддерживаем предложение администрации Промышленновского муниципального округа об установлении на территории, расположенной между населенными пунктами с. Окунево, рзд. Новый Исток, пгт. Промышленная, д. Уфимцево,

с. Лебеди территории для рекреационной зоны, в последующем предназначенной для сохранения природного комплекса, об установлении на земельных участках, где обнаружены птицы, растения, грибы, занесенные в Красные книги Российской Федерации, Кузбасса, особо охраняемой территории местного значения.

Крылова Ю.А.: Решение комиссии в виде заключения будет принято с учетом мнения присутствующих и участвующих граждан в публичных слушаниях.

Заключение комиссии будет обнародовано на сайте администрации Промышленновского муниципального округа в разделе «Градостроительство», опубликовано в газете «Эхо».

Участники публичных слушаний могут быть свободны, для дальнейшей работы остаются члены комиссии.

Протокол комиссии вела
секретарь комиссии Крылова Ю.А.  _____

Заключение

комиссии по проведению публичных слушаний по проекту генерального плана Промышленновского муниципального округа

от 26.01.2022 года № 5

Наименование проекта, рассмотренного на общественных обсуждениях или публичных слушаниях: проект генерального плана Промышленновского муниципального округа, рассмотренный на публичных слушаниях 26.01.2022 в 15-00 в здании по адресу: д. Калинкино, ул. Советская, д. 6-1.

В публичных слушаниях приняли участие 18 человек.

Протокол публичных слушаний, на основании которого подготовлено заключение о результатах публичных слушаний от 26.01.2022 № 5.

Разработчик проекта ИП Фомичев И.Н., инициатор разработки проекта: администрация Промышленновского муниципального округа.

Предложения и замечания участников по теме публичных слушаний комиссией принимались по адресу: пгт. Промышленная, ул. Коммунистическая, д. 23 а, каб. №№ 312 и 314, в рабочие дни, кроме субботы и воскресенья, с 9-00 до 12-00 часов, с 14-00 до 17-00 часов, с даты официального обнародования и опубликования постановления о проведении публичных слушаний до даты проведения публичных слушаний.

В администрацию Промышленновского муниципального округа поступали следующие предложения от заинтересованных лиц:

1. Обращение Колоскова С.В. от 28.12.2020 года об установлении на территории с. Журавлево зоны для строительства АЗС, участок сельскохозяйственных угодий;

2. Обращение Уфимцева В.Г. от 16.04.2021 года об установлении в районе с. Тарасово зоны для сельскохозяйственного производства, сейчас используется для сельскохозяйственных угодий;

3. Обращение Мезенцева Ю.В. от 15.10.2021 об установлении в п. Плотниково зоны для автомоечного комплекса;

4. Обращение Халидова Л.Н. от 20.10.2021 года по корректировке границы производственной и общественно-деловой зон в с. Журавлево по ул. Центральная, 51 а для дальнейшего использования для производственных целей;

5. Обращение предприятия по добычи строительного песка ООО «Новые водные технологии» о корректировке границ производственной зоны возле д. Морозово для дальнейшего недропользования в пределах границ лицензии;

6. Обращение ЗАО «Ударник полей» о корректировке границы населенного пункта д. Еремино для образования земельного участка под зданиями предприятия;

7. Обращение Педант Ю.С. о корректировке общественно – деловой зоны в пгт. Промышленная, и определении территории под автомобильным проездом согласно фактическому использованию;

8. Коллективное обращение от жителей с. Окунево и от Монш Н.С., проживающей в с. Лебеди, о том, что между населенными пунктами с. Окунево, рзд. Новый Исток, пгт. Промышленная, д. Уфимцево, с. Лебеди угледобывающим предприятием ООО «Разрез Истокский», планируется выработка угля, в следствии чего пострадает природа нашего округа, будут уничтожены пашни, сельхозугодья.

9. Обращение от угольной компании ООО «Разрез Истокский» от 18.01.2022 б/н с предложением об установлении в границах 186-ти земельных участков с кадастровыми номерами: 42:11:0110002:1, 42:11:0110002:2, 42:11:0110002:12, 42:11:0110002:24, 42:11:0110002:27, 42:11:0110002:31, 42:11:0110002:40, 42:11:0110002:41, 42:11:0110002:43, 42:11:0110002:45, 42:11:0110002:46, 42:11:0110002:47, 42:11:0110002:48, 42:11:0110002:49, 42:11:0110002:52, 42:11:0110002:57, 42:11:0110002:62, 42:11:0110002:69, 42:11:0110002:70, 42:11:0110002:71, 42:11:0110002:73, 42:11:0110002:74, 42:11:0110002:75, 42:11:0110002:76, 42:11:0110002:77, 42:11:0110002:78, 42:11:0110002:79, 42:11:0110002:81, 42:11:0110002:88, 42:11:0110002:90, 42:11:0110002:91, 42:11:0110002:96, 42:11:0110002:99, 42:11:0110002:100, 42:11:0110002:101, 42:11:0108002:101, 42:11:0110002:103, 42:11:0110002:106, 42:11:0110002:107, 42:11:0108002:107, 42:11:0108002:108, 42:11:0108002:109, 42:11:0108002:110, 42:11:0108002:111, 42:11:0110002:111, 42:11:0110002:112, 42:11:0110002:114, 42:11:0108002:114, 42:11:0110002:115, 42:11:0108002:115, 42:11:0110002:116, 42:11:0108002:117, 42:11:0110002:117, 42:11:0108002:118, 42:11:0110002:118, 42:11:0110002:119, 42:11:0110002:120, 42:11:0110002:124, 42:11:0110002:125, 42:11:0110002:41, 42:11:0110002:146, 42:11:0110002:147, 42:11:0110002:149, 42:11:0110002:153, 42:11:0110002:154, 42:11:0110002:155, 42:11:0110002:158, 42:11:0110002:160, 42:11:0110002:161, 42:11:0110002:162, 42:11:0110002:166, 42:11:0110002:168, 42:11:0110002:170, 42:11:0110002:172, 42:11:0110002:174, 42:11:0110002:176, 42:11:0110002:177, 42:11:0110002:178, 42:11:0110002:180, 42:11:0110002:182, 42:11:0110002:184, 42:11:0110002:186, 42:11:0110002:187, 42:11:0110002:192, 42:11:0110002:193, 42:11:0110002:196, 42:11:0110002:198, 42:11:0110002:200, 42:11:0110002:201, 42:11:0110002:202, 42:11:0110002:205, 42:11:0110002:206, 42:11:0110002:207, 42:11:0110002:208, 42:11:0110002:209, 42:11:0110002:210, 42:11:0110002:211, 42:11:0110002:212, 42:11:0110002:214, 42:11:0110002:215, 42:11:0110002:216, 42:11:0110002:217, 42:11:0110002:218, 42:11:0110002:219, 42:11:0110002:220, 42:11:0110002:221, 42:11:0110002:222, 42:11:0110002:223, 42:11:0110002:224, 42:11:0110002:225, 42:11:0110002:226, 42:11:0110002:227, 42:11:0110002:230, 42:11:0110002:231, 42:11:0110002:232, 42:11:0110002:233, 42:11:0110002:235, 42:11:0110002:236, 42:11:0110002:238, 42:11:0110002:239, 42:11:0110002:242, 42:11:0110002:243, 42:11:0110002:247, 42:11:0110002:249, 42:11:0110002:252, 42:11:0110002:269, 42:11:0110002:270, 42:11:0110002:271, 42:11:0110002:272, 42:11:0110002:273, 42:11:0110002:274, 42:11:0110002:275, 42:11:0110002:276,

42:11:0110002:277, 42:11:0110002:278, 42:11:0110002:279, 42:11:0110002:280, 42:11:0110002:281, 42:11:0110002:282, 42:11:0110002:23, 42:11:0110002:87, 42:11:0110002:89, 42:11:0110002:136, 42:11:0110002:163, 42:11:0110002:165, 42:11:0110002:237, 42:11:0110002:240, 42:11:0110002:248, 42:11:0110002:250, 42:11:0110002:251, 42:11:0110002:245, 42:11:0110002:246, 42:11:0110002:244, 42:11:0110002:254, 42:11:0110002:253, 42:11:0110002:255, 42:11:0110002:256, 42:11:0110002:262, 42:11:0110002:258, 42:11:0110002:259, 42:11:0110002:260, 42:11:0110002:261, 42:11:0110002:257, 42:11:0108002:88, 42:11:0108002:89, 42:11:0108002:113, 42:11:0108002:116, 42:11:0108002:91, 42:11:0108002:128, 42:11:0108002:119, 42:11:0108002:120, 42:11:0108002:130, 42:11:0108002:121, 42:11:0108002:123, 42:11:0108002:126, 42:11:0108002:125, 42:11:0108002:135, 42:11:0108002:124, 42:11:0108002:122, 42:11:0108002:127, 42:11:0108002:129, 42:11:0108002:131, 42:11:0110009:2, 42:11:0110009:3, принадлежащих ООО «Разрез Истокский» на праве аренды, производственной зоны для дальнейшего недропользования (добычи угля).

Иные предложения и замечания от жителей населенных пунктов - с. Ваганово, с. Журавлёво, д. Прогресс, д. Касимовка, д. Иван – Брод, с. Тарасово, д. Шипицино, д. Калтишино, д. Шуринка, п. Голубево, д. Калининское, д. Ушаково, д. Портнягино, п. Октябрьский, с. Лебеди, д. Уфимцево, д. Пор - Искитим, д. Подкопленная, д. Корбелкино, с. Окунево, д. Пьяново, п. Ранний, рзд. Новый - Исток, п. 210 км, п.ст. Падунская, ул. Комсомольская, д. 20, для жителей населенных пунктов: п.ст. Падунская, д. Васьково, д. Озерки, д. Денисовка, с. Абышево, с. Березово, с. Титово, д. Усть - Каменка, д. Усть - Тарсьма, п. Тарсьма, пгт. Промышленная, с. Краснинское, д. Пушкино, д. Пархаевка, д. Каменка, п. Иваново - Родионовский, с. Труд, д. Тарабарино, д. Байрак, д. Протопопово, д. Еремино, с. Морозово, п. Цветущий, п. ст. Контрольная, п. 251 км., п. 239 км., п. Плотниково, п. Первомайский, п. Восход, п. Соревнование, п. Нагорный, п. Брянский, д. Колычево, д. Плотниково, д. Сыромолотное в комиссию по организации публичных слушаний по проекту генерального плана Промышленновского муниципального округа не поступали.

В публичных слушаниях в отношении предложений Колоскова С.В. от 28.12.2020 года, Уфимцева В.Г. от 16.04.2021 года, Мезенцева Ю.В. от 15.10.2021, Халидова Л.Н. от 20.10.2021, ООО «Новые водные технологии», ЗАО «Ударник полей», Педант Ю.С., коллективное обращение от жителей с. Окунево и от Монш Н.С., проживающей в с. Лебеди у присутствующих участников публичных слушаний возражений не озвучено.

Также присутствующими участниками публичных слушаний не высказаны отрицательные мнения в отношении иной информации, содержащейся в проекте генерального плана Промышленновского муниципального округа.

По обращению от угольной компании ООО «Разрез Истокский» от 18.01.2022 б/н с предложением об установлении в границах 186-ти земельных участков, принадлежащих ООО «Разрез Истокский» на праве

аренды, производственной зоны для дальнейшего недропользования (добычи угля), присутствующими гражданами высказаны отрицательные мнения, и поддержаны предложения администрации Промышленновского муниципального округа об установлении на территории, расположенной между населенными пунктами с. Окунево, рзд. Новый Исток, пгт. Промышленная, д. Уфимцево, с. Лебеди функциональной зоны для рекреации, в последующем предназначенной для сохранения природного комплекса, и установление на земельных участках, где обнаружены птицы, растения, грибы, занесенные в Красные книги Российской Федерации, Кузбасса, особо охраняемой территории местного значения.




Выводы комиссии:



Учитывая изложенное, с учетом мнения присутствующих граждан на публичных слушаниях, комиссия рекомендует о целесообразности учета внесенных участниками общественных обсуждений или публичных слушаний предложений и замечаний и заключает вывод, что проект генерального плана Промышленновского муниципального округа необходимо принять в текстовых и графических материалах, рассмотренных на публичных слушаниях.

В материалах проекта генерального плана Промышленновского муниципального округа предложение угольной компании ООО «Разрез Истокский» от 18.01.2022 б/н об установлении в границах 186-ти земельных участков, принадлежащих ООО «Разрез Истокский» на праве аренды, производственной зоны для дальнейшего недропользования (добычи угля), не учитывать.

Заключение комиссии опубликовать в районной газете «Эхо» и разместить на официальном сайте администрации Промышленновского муниципального округа в разделе «Градостроительство».

ПОДПИСИ:

член комиссии - Крюков Олег Борисович, начальник отдела сельского хозяйства администрации Промышленновского муниципального округа	
Член комиссии - Дзалбо Константин Валерьевич, начальник отдела Го, ЧС администрации Промышленновского муниципального округа	
Член комиссии - Медянская Евгения Александровна, главный специалист - эколог Управления по	

<p>жизнеобеспечению и строительству администрации Промышленновского муниципального округа</p>	
<p>член комиссии - Березка Полина Григорьевна, начальник Калининского территориального отдела Управления по жизнеобеспечению и строительству администрации Промышленновского муниципального округа</p>	
<p>секретарь комиссии - Крылова Юлия Анатольевна, начальник отдела по архитектуре и градостроительству администрации Промышленновского муниципального округа</p>	

ПРОТОКОЛ

заседания комиссии по проведению публичных слушаний по проекту генерального плана Промышленновского муниципального округа

01.02.2022 года № 6

Время 15-00 часов

Постановлением администрации Промышленновского муниципального округа от 27.12.2021 № 2043-П назначены публичные слушания по проекту генерального плана Промышленновского муниципального округа для жителей населенных пунктов с. Лебеди, д. Уфимцево, д. Пор - Искитим, д. Подкопенная, д. Корбелкино.

Место проведения публичных слушаний: здание, расположенное по адресу: с. Лебеди, ул. Центральная, д. 32.

Инициатор публичных и организатор слушаний: администрация Промышленновского муниципального округа.

Разработчик проекта ИП Фомичев И.Н., инициатор разработки проекта: администрация Промышленновского муниципального округа.

Предложения и замечания участников по теме публичных слушаний комиссией принимались по адресу: пгт. Промышленная, ул. Коммунистическая, д. 23 а, каб. №№ 312 и 314, в рабочие дни, кроме субботы и воскресенья, с 9-00 до 12-00 часов, с 14-00 до 17-00 часов, с даты официального обнародования и опубликования постановления о проведении публичных слушаний до даты проведения публичных слушаний.

Комиссия по проведению публичных слушаний в следующем составе:

Члены комиссии:

Крюков Олег Борисович, начальник отдела сельского хозяйства администрации Промышленновского муниципального округа;

Удовиченко Наталья Викторовна, председатель комитета по архитектуре и градостроительству администрации Промышленновского муниципального округа;

Дзалбо Константин Валерьевич, начальник отдела Го, ЧС администрации Промышленновского муниципального округа;

Медянская Евгения Александровна, главный специалист - эколог Управления по жизнеобеспечению и строительству администрации Промышленновского муниципального округа,

Анников Александр Анатольевич, начальник Лебедевского территориального отдела Управления по жизнеобеспечению и строительству администрации Промышленновского муниципального округа

Секретарь комиссии:

Крылова Юлия Анатольевна, начальник отдела по архитектуре и градостроительству администрации Промышленновского муниципального округа

Также в публичных слушаниях участвует заведующий сектором экономического развития администрации Промышленновского муниципального округа Безрукова Альбина Петровна.

Посредством газеты «Эхо», сайта администрации Промышленновского муниципального округа, информационных стендов на публичные слушания приглашены граждане, проживающие в Промышленновском муниципальном округе, заинтересованные юридические лица, занимающиеся деятельностью в границах Промышленновского муниципального округа, представители общественности, депутаты Промышленновского муниципального округа.

Присутствуют следующие участники публичных слушаний: жители с. Пор - Искитим – Берчук В.С., Берчук И.В., жители с. Лебеди – Гаврилов Н.М., Фармонова Л.В., Медведенко Ю.С., Суховинская О.В., Марочкина Л.М., Бочкаева Т.С., Янчук А.В., Артемьева Н.А., жители д. Уфимцево – Минич Н.В., Фауст И.В., Линов П.А.

Чиган Анна Владимировна, представитель ООО «Разрез Истокский» по доверенности от 31.01.2022 года, юрист,

Ночеткин Илья Иванович, представитель ООО «Разрез Истокский» без доверенности, заместитель директора по безопасности,

Динов Сергей, представитель ООО «Разрез Истокский» без доверенности, начальник отдела по экономической безопасности.

Информация о датах рождений, адресах проживания, присутствующих граждан на публичных слушаниях, не обнародуются, не опубликовываются, изложены в отдельном документе.

В администрацию Промышленновского муниципального округа поступали следующие предложения от заинтересованных лиц:

1. Обращение Колоскова С.В. от 28.12.2020 года об установлении на территории с. Журавлево зоны для строительства АЗС, участок сельскохозяйственных угодий;

2. Обращение Уфимцева В.Г. от 16.04.2021 года об установлении в районе с. Тарасово зоны для сельскохозяйственного производства, сейчас используется для сельскохозяйственных угодий;

3. Обращение Мезенцева Ю.В. от 15.10.2021 об установлении в п. Плотниково зоны для автомоечного комплекса;

4. Обращение Халидова Л.Н. от 20.10.2021 года по корректировке границы производственной и общественно-деловой зон в с. Журавлево по ул. Центральная, 51 а для дальнейшего использования для производственных целей;

5. Обращение предприятия по добычи строительного песка ООО «Новые водные технологии» о корректировке границ производственной зоны возле д. Морозово для дальнейшего недропользования в пределах границ лицензии;

6. Обращение ЗАО «Ударник полей» о корректировке границы населенного пункта д. Еремино для образования земельного участка под зданиями предприятия;

7. Обращение Педант Ю.С. о корректировке общественно – деловой зоны в пгт. Промышленная, и определении территории под автомобильным проездом согласно фактическому использованию;

8. Коллективное обращение от жителей с. Окунево и от Монш Н.С., проживающей в с. Лебеди, о том, что между населенными пунктами с. Окунево, рзд. Новый Исток, пгт. Промышленная, д. Уфимцево, с. Лебеди угледобывающим предприятием ООО «Разрез Истокский», планируется выработка угля, в следствии чего пострадает природа нашего округа, будут уничтожены пашни, сельхозугодья.

9. Обращение от угольной компании ООО «Разрез Истокский» от 18.01.2022 б/н с предложением об установлении в границах 186-ти земельных участков с кадастровыми номерами: 42:11:0110002:1, 42:11:0110002:2, 42:11:0110002:12, 42:11:0110002:24, 42:11:0110002:27, 42:11:0110002:31, 42:11:0110002:40, 42:11:0110002:41, 42:11:0110002:43, 42:11:0110002:45, 42:11:0110002:46, 42:11:0110002:47, 42:11:0110002:48, 42:11:0110002:49, 42:11:0110002:52, 42:11:0110002:57, 42:11:0110002:62, 42:11:0110002:69, 42:11:0110002:70, 42:11:0110002:71, 42:11:0110002:73, 42:11:0110002:74, 42:11:0110002:75, 42:11:0110002:76, 42:11:0110002:77, 42:11:0110002:78, 42:11:0110002:79, 42:11:0110002:81, 42:11:0110002:88, 42:11:0110002:90, 42:11:0110002:91, 42:11:0110002:96, 42:11:0110002:99, 42:11:0110002:100, 42:11:0110002:101, 42:11:0108002:101, 42:11:0110002:103, 42:11:0110002:106, 42:11:0110002:107, 42:11:0108002:107, 42:11:0108002:108, 42:11:0108002:109, 42:11:0108002:110, 42:11:0108002:111, 42:11:0110002:111, 42:11:0110002:112, 42:11:0110002:114, 42:11:0108002:114, 42:11:0110002:115, 42:11:0108002:115, 42:11:0110002:116, 42:11:0108002:117, 42:11:0110002:117, 42:11:0108002:118, 42:11:0110002:118, 42:11:0110002:119, 42:11:0110002:120, 42:11:0110002:124, 42:11:0110002:125, 42:11:0110002:41, 42:11:0110002:146, 42:11:0110002:147, 42:11:0110002:149, 42:11:0110002:153, 42:11:0110002:154, 42:11:0110002:155, 42:11:0110002:158, 42:11:0110002:160, 42:11:0110002:161, 42:11:0110002:162, 42:11:0110002:166, 42:11:0110002:168, 42:11:0110002:170, 42:11:0110002:172, 42:11:0110002:174, 42:11:0110002:176, 42:11:0110002:177, 42:11:0110002:178, 42:11:0110002:180, 42:11:0110002:182, 42:11:0110002:184, 42:11:0110002:186, 42:11:0110002:187, 42:11:0110002:192, 42:11:0110002:193, 42:11:0110002:196, 42:11:0110002:198, 42:11:0110002:200, 42:11:0110002:201, 42:11:0110002:202, 42:11:0110002:205, 42:11:0110002:206, 42:11:0110002:207, 42:11:0110002:208, 42:11:0110002:209, 42:11:0110002:210, 42:11:0110002:211, 42:11:0110002:212, 42:11:0110002:214, 42:11:0110002:215, 42:11:0110002:216, 42:11:0110002:217, 42:11:0110002:218, 42:11:0110002:219, 42:11:0110002:220, 42:11:0110002:221, 42:11:0110002:222, 42:11:0110002:223, 42:11:0110002:224, 42:11:0110002:225, 42:11:0110002:226, 42:11:0110002:227, 42:11:0110002:230, 42:11:0110002:231, 42:11:0110002:232, 42:11:0110002:233, 42:11:0110002:235, 42:11:0110002:236, 42:11:0110002:238, 42:11:0110002:239, 42:11:0110002:242, 42:11:0110002:243, 42:11:0110002:247, 42:11:0110002:249, 42:11:0110002:252, 42:11:0110002:269, 42:11:0110002:270, 42:11:0110002:271, 42:11:0110002:272, 42:11:0110002:273, 42:11:0110002:274, 42:11:0110002:275, 42:11:0110002:276,

42:11:0110002:277, 42:11:0110002:278, 42:11:0110002:279, 42:11:0110002:280, 42:11:0110002:281, 42:11:0110002:282, 42:11:0110002:23, 42:11:0110002:87, 42:11:0110002:89, 42:11:0110002:136, 42:11:0110002:163, 42:11:0110002:165, 42:11:0110002:237, 42:11:0110002:240, 42:11:0110002:248, 42:11:0110002:250, 42:11:0110002:251, 42:11:0110002:245, 42:11:0110002:246, 42:11:0110002:244, 42:11:0110002:254, 42:11:0110002:253, 42:11:0110002:255, 42:11:0110002:256, 42:11:0110002:262, 42:11:0110002:258, 42:11:0110002:259, 42:11:0110002:260, 42:11:0110002:261, 42:11:0110002:257, 42:11:0108002:88, 42:11:0108002:89, 42:11:0108002:113, 42:11:0108002:116, 42:11:0108002:91, 42:11:0108002:128, 42:11:0108002:119, 42:11:0108002:120, 42:11:0108002:130, 42:11:0108002:121, 42:11:0108002:123, 42:11:0108002:126, 42:11:0108002:125, 42:11:0108002:135, 42:11:0108002:124, 42:11:0108002:122, 42:11:0108002:127, 42:11:0108002:129, 42:11:0108002:131, 42:11:0110009:2, 42:11:0110009:3, принадлежащих ООО «Разрез Истокский» на праве аренды, производственной зоны для дальнейшего недропользования (добычи угля).

Иные предложения и замечания от жителей населенных пунктов - с. Ваганово, с. Журавлёво, д. Прогресс, д. Касимовка, д. Иван – Брод, с. Тарасово, д. Шипицино, д. Калтишино, д. Шуринка, п. Голубево, д. Калинкино, д. Ушаково, д. Портнягино, п. Октябрьский, с. Лебеди, д. Уфимцево, д. Пор - Искитим, д. Подкопенная, д. Корбелкино, с. Окунево, д. Пьяново, п. Ранний, рзд. Новый - Исток, п. 210 км, п.ст. Падунская, ул. Комсомольская, д. 20, для жителей населенных пунктов: п.ст. Падунская, д. Васьково, д. Озерки, д. Денисовка, с. Абышево, с. Березово, с. Титово, д. Усть - Каменка, д. Усть - Тарсьма, п. Тарсьма, пгт. Промышленная, с. Краснинское, д. Пушкино, д. Пархаевка, д. Каменка, п. Иваново - Родионовский, с. Труд, д. Тарабарино, д. Байрак, д. Протопопово, д. Еремино, с. Морозово, п. Цветущий, п. ст. Контрольная, п. 251 км., п. 239 км., п. Плотниково, п. Первомайский, п. Восход, п. Соревнование, п. Нагорный, п. Брянский, д. Колычево, д. Плотниково, д. Сыромолотное в комиссию по организации публичных слушаний по проекту генерального плана Промышленновского муниципального округа не поступали.

Докладывает по теме вопроса: секретарь комиссии Крылова Юлия Анатольевна, начальник отдела по архитектуре и градостроительству администрации Промышленновского муниципального округа

Текст доклада

В связи с преобразованием муниципального образования «Промышленновский муниципальный район» в муниципальное образование «Промышленновский муниципальный округ» в 2020 году, руководствуясь статьями 8, 24 Градостроительного кодекса Российской Федерации, в целях планирования назначения территорий и обеспечения устойчивого развития территорий, развития инженерной, транспортной и социальной инфраструктур, обеспечения учета интересов граждан и их объединений, установления границ населенных пунктов, входящих в состав округа,

постановлением администрации округа от 29.03.2021 года № 526-П принято решением о подготовке проекта генерального плана Промышленновского муниципального округа.

Постановление опубликовано в газете «Эхо» 2 апреля 2021 года в номере 12 (9957) и размещено на сайте администрации Промышленновского муниципального округа в разделе «Градостроительство» (Генеральный план округа).

На основании данного решения между администрацией округа и ИП «Фомичев И.Н.» (г. Барнаул) 15 марта 2021 года заключен муниципальный контракт (№ 010-21) о подготовке проекта генерального плана Промышленновского муниципального округа.

Далее, в целях прохождения процедуры согласования проекта генерального плана, предусмотренной статьями 24, 25 Градостроительного кодекса Российской Федерации, после завершения проектных работ 07.12.2021 года проект генерального плана Промышленновского муниципального округа размещен в Федеральной государственной информационной системе территориального планирования (ФГИС ТП) и направлен на процедуру согласования с Правительством Кузбасса, в том числе с Федеральным агентством лесного хозяйства, Главным управлением архитектуры и градостроительства Кузбасса, Комитетом по охране объектов культурного наследия Кузбасса, департаментом экономического развития Кузбасса.

В порядке предусмотренном статьями 5.1, 24, 28 Градостроительного кодекса Российской Федерации в газете «Эхо» от 17 декабря 2021 года № 49 (9994) и сайте администрации Промышленновского муниципального округа в разделе «Градостроительство» (Публичные слушания), на информационных стендах Вагановского, Калининского, Лебедевского, Окуневского, Падунского, Плотниковского, Промышленновского, Пушкинского, Тарабаринского, Тарасовского, Титовского территориальных отделов Управления по жизнеобеспечению и строительству администрации Промышленновского муниципального округа, администрацией округа размещено оповещение граждан о проведении публичных слушаний с указанием сроков и порядка проведения данной процедуры, месте размещения экспозиций и материалов проектов генерального плана, а также постановление администрации Промышленновского муниципального округа от 27 декабря 2021 года № 2043-П с соответствующей информацией.

Генеральный план Промышленновского муниципального округа содержит:

- 1) положение о территориальном планировании;
- 2) карту планируемого размещения объектов местного значения округа;
- 3) карту границ населенных пунктов;
- 4) карту функциональных зон округа.

В Положении о территориальном планировании, содержатся:

1) сведения о видах, назначении и наименованиях планируемых для размещения объектов местного значения округа;

2) параметры функциональных зон, а также сведения о планируемых для размещения в них объектах федерального значения, объектах регионального значения, объектах местного значения, за исключением линейных объектов.

На картах соответственно отображаются:

1) планируемые для размещения объекты местного значения округа, относящиеся к следующим областям:

а) электро-, тепло-, газо- и водоснабжение населения, водоотведение;

б) автомобильные дороги местного значения;

в) физическая культура и массовый спорт, образование, здравоохранение, обработка, утилизация, обезвреживание, размещение твердых коммунальных отходов;

г) иные области в связи с решением вопросов местного значения округа;

2) границы населенных пунктов, входящих в состав округа;

3) границы и описание функциональных зон с указанием планируемых для размещения в них объектов федерального значения, объектов регионального значения, объектов местного значения и местоположения линейных объектов федерального значения, линейных объектов регионального значения, линейных объектов местного значения.

К генеральному плану прилагаются материалы по его обоснованию в текстовой форме и в виде карт.

Материалы по обоснованию генерального плана в текстовой форме содержат:

1) сведения об утвержденных документах стратегического планирования;

2) обоснование выбранного варианта размещения объектов местного значения округа на основе анализа использования территорий округа, возможных направлений развития этих территорий и прогнозируемых ограничений их использования;

3) оценку возможного влияния планируемых для размещения объектов местного значения округа на комплексное развитие этих территорий;

4) перечень и характеристику основных факторов риска возникновения чрезвычайных ситуаций природного и техногенного характера;

5) перечень земельных участков, которые включаются в границы населенных пунктов, входящих в состав округа, с указанием категорий земель, к которым планируется отнести эти земельные участки, и целей их планируемого использования.

Материалы по обоснованию генерального плана в виде карт отображают:

1) границы округа;

2) границы существующих населенных пунктов, входящих в состав округа;

- 3) местоположение существующих и строящихся объектов местного значения округа;
- 4) особые экономические зоны;
- 5) особо охраняемые природные территории федерального, регионального, местного значения;
- 6) территории объектов культурного наследия;
- 7) зоны с особыми условиями использования территорий;
- 8) территории, подверженные риску возникновения чрезвычайных ситуаций природного и техногенного характера;
- 8.1) границы лесничеств;
- 9) иные объекты, иные территории и (или) зоны, которые оказали влияние на установление функциональных зон и (или) планируемое размещение объектов местного значения округа.

В соответствии с частью 9 статьи 23 Градостроительного кодекса Российской Федерации, постановлением Правительства Кемеровской области - Кузбасса от 24.11.2021 № 698 «Об утверждении Порядка утверждения карты планируемого размещения объектов местного значения поселения, муниципального, городского округа» Карта планируемого размещения объектов местного значения Промышленновского муниципального округа в рамках данных публичных слушаний не рассматривается, и будет утверждена отдельным нормативным правовым актом администрации Промышленновского муниципального округа в порядке предусмотренном законодательством Российской Федерации, Кузбасса.

В населенных пунктах с. Березово, с. Абышево, д. Васьково, д. Денисовка, д. Усть-Тарсьма, с. Титово, п. Тарсьма, д. Портнягино, с. Краснинское, с. Журавлево, д. Еремино выполнена проверка на наличие или отсутствие включений лесных выделов в границы населенных пунктов, а также на наличие или отсутствие реестровых ошибок границ земельных участков.

Учтены границы населенных пунктов, внесенных в Единый государственный реестр недвижимости.

В состав округа входят 59 населенных пунктов, из них границы 33-х населенных пункта внесены в Единый государственный реестр недвижимости.

Сведения о границах 26 населенных пунктов (пгт. Промышленная, д. Васьково, д. Денисовка, д. Иван-Брод, д. Калинкино, д. Каменка, д. Касимовка, д. Озерки, д. Пархаевка, д. Портнягино, д. Прогресс, д. Пушкино, д. Усть-Каменка, д. Усть-Тарсьма, д. Ушаково, п. Иваново-Родионовский, п. Октябрьский, п.ст. Падунская, п. Тарсьма, с. Абышево, с. Березово, с. Ваганово, с. Журавлево, с. Краснинское, с. Титово, п. 239 км.), внести в ЕГРН не представляется возможным в связи с отсутствием генерального плана Промышленновского муниципального округа. Работа по внесению в ЕГРН сведений о границах муниципальных образований выполняется в рамках «Дорожной карты Кемеровской области - Кузбасса по

реализации мероприятий проекта «Наполнение Единого государственного реестра недвижимости необходимыми сведениями».

Учтены границы территориальных зон, прошедших государственный кадастровый учет.

Постановлением Правительства Кузбасса от 30 марта 2021 года № 143 внесены изменения в границы особо охраняемой природной территории природного заказника «Салаирский». Исключены из границ заказника населенный пункт с. Ваганово, территории занятые зданиями и сооружениями сельскохозяйственного предприятия, полигоном твердых бытовых отходов, участком недропользования (карьер для добычи строительного камня).

Внесены в проект генерального плана земельные участки сельскохозяйственного использования.

По обращениям заинтересованных лиц Колоскова С.В., Уфимцева В.Г., Мезенцева Ю.В., Халидова Л.Н., ООО «Новые водные технологии», ЗАО «Ударник полей», Педант Ю.С. на картах проекта генерального плана, в том числе на карте функционального зонирования отображены соответствующие функциональные зоны.

Изучено биологическое разнообразие флоры и фауны на территории между населенными пунктами – пгт. Промышленная, рзд. Новый исток, д. Уфимцево, д. Лебеди, д. Подкопленная, с. Окунево, выявлены животные, растения, грибы, насекомые, занесенных в Красную книгу Российской Федерации и Кузбасса.

По вопросу рассмотрения коллективного обращения от жителей с. Окунево и от Монш Н.С., проживающей в с. Лебеди, поясняю следующее.

По данному вопросу поясняю следующее.

Угольным предприятием ООО «Разрез Истокский» в 2013 году получена лицензия на пользование недрами на территории Промышленновского муниципального района и в последующем начато проектирование разреза «Истокский».

В целях проектных работ в 2016 году, по ходатайству ООО «Разрез Истокский», ФГБНУ «ФИЦ УУХ СО РАН» выполнен отчет о компенсационных мероприятиях по сохранению популяций солодки уральской и дремлика замовникового, занесенных в Красную книгу Кемеровской области, произрастающих на территории предполагаемой добычи угля и находящихся под региональной защитой.

Однако в отчете, выполненном более пяти лет назад, исследованы только растения, в отношении животных и насекомых исследования не проводились.

Поскольку работа по исследованию территории на предмет содержания всех природных объектов, подлежащих государственной либо региональной охране, не выполнена в полном объеме, администрацией Промышленновского муниципального округа принято решение исследовать данную территорию более подробно.

С помощью кадастровых работ определена территория для изучения – это земли муниципальной собственности (59 участков).

В 2021 году между администрацией Промышленновского муниципального округа и ФГБОУ ВО «Кемеровский государственный университет» (КемГУ) заключен соответствующий муниципальный контракт для научно - исследовательской и практической работы.

По результатам, которой получена информация о том, что в границах территории, на которой расположены земельные участки, планируемые для добычи угля, богатое разнообразие животных и растений, в том числе очень высокая концентрация редких видов птиц.

В результате полевых работ проведено картирование и обследование 59 муниципальных земельных участков на землях Лебедевской и Окунёвской территории Промышленновского муниципального округа Кемеровской области – Кузбасса между с. Окунёво на западе, д. Уфимцево на востоке, р. Иня на севере и п. Ранний на юге на предмет изучения биологического разнообразия, выявления видового состава растений и животных, включая редкие виды, оценки перспективности и пригодности обследованных участков для создания муниципальной ООПТ.

Основная задача большинства участков является сохранение не отдельных видов, а оставшихся природных экосистем, создание кластерной ООПТ в Промышленновском районе ориентирование на охрану ценных с экологической точки зрения, но малоценных с хозяйственной позиции неудобий, оставшихся в муниципальной собственности.

В основной массе это разнообразные болота, заболоченные и заросшие кустарником долины логов (Плоский лог, Чесноков лог), закустаренные понижения рельефа-западины, пойменные водоёмы.

Из обследованных участков более половины имеют площадь менее 1 га. Самыми крупными являются участки Плоского лога № 3 площадью 38 га и № 56 – площадью 34 га. Вместе с прилежащими участками они составляют около 100 га. А так же пойменные озера по левому берегу реки Ини - Широкое и Большое - участки № 48, 49 общей площадью около 50 га. Хотя эти участки являются очень вытянутыми и узкими, их ценность для сохранения биологического разнообразия трудно переоценить. В тоже время их сельскохозяйственное значение ничтожно, поэтому придание им статуса ООПТ не вступит в противоречие с хозяйственной деятельностью на территории Промышленновского муниципального района.

Остаётся открытым использование водно-болотных угодий с целью охоты на водоплавающую дичь. Эти угодья пользуются спросом у охотников не только Промышленновского района, но и Кемеровской области.

Поскольку создание планируемой ООПТ не ставит своей целью охрану водоплавающих птиц, в регламенте использования территории этих ООПТ может быть предусмотрена рекреация, которая может включать любительскую охоту, как один из видов активного отдыха.

Среди обследованных участков есть площади, которые не имеют ценности для сохранения биоразнообразия в силу ничтожной площади. Это

небольшие отрезки полевых дорог (участок № 11 площадью 0,07 га, № 12 площадью 0,01 га, № 16 площадью 0,02 га). Есть участки которые не имеют природоохранной ценности только в настоящее время, например недавно выкопанный котлован (участок №13, площадью 3,49 га), берёзовая роща, полностью вырубленная летом 2021 г. (участок № 45, площадью 1,48 га). Однако в среднесрочной перспективе после прекращения антропогенного воздействия растительный и животный мир на них восстановятся, и их ценность для сохранения биологического разнообразия неизбежно возрастет.

По вышеуказанным причинам все участки могут быть включены в систему кластерной особо охраняемой территории.

Деградации и эрозии пахотных земель не наблюдается, чернозёмы сохраняют своё плодородие.

Несмотря на глубокую трансформацию и замену большей части исконных луговых степей и остепнённых лугов на пашни и пастбища, естественные водно-болотные, луговые и степные сообщества сохранились по склонам балок-логам, поймам рек и другим неудобьям. На исследованной территории произрастают значительные массивы берёзовых лесов. Местами имеются рукотворные сосновые боры, вдоль дорог и полей посажены лесополосы. В итоге разнообразие видов животных и растений сохранилось, в том числе сохранились редкие виды. Всё это свидетельствует, с одной стороны, о вековых традициях рационального и щадящего природопользования, с другой стороны говорит о сохранении генофонда в имеющихся небольших рефугиумах, экологическом качестве территории. В случае прекращения сельскохозяйственного использования земель естественные экосистемы достаточно быстро могут восстановиться.

Исследования проводились в границах Лебедевского и Окуневского территориальных отделов Промышленновского муниципального округа. Большую часть площади здесь занимают сельскохозяйственные угодья (поля, сенокосы, пастбища). Меньшую площадь занимают берёзовые и осиново-берёзовые леса, ивняковые заросли по долинам небольших степных водотоков и западинам. Также здесь сохранились разнообразные болота, старицы, пойменные озёра и пруды, а также небольшие участки естественной луговой и степной растительности по окраинам полей и склонам балок.

По результатам проведённых исследований дана оценка видового разнообразия растений, позвоночных и беспозвоночных животных, выявлены редкие и охраняемые виды, включённые в Красную книгу Российской Федерации и Кемеровской области.

Выявлено, что на исследованной территории Лебединского и Окунёвского территориальных отделов произрастает не менее 217 видов высших растений. При этом 1 вид включён в Красную книгу Российской Федерации (*пион гибридный или степной*) и 8 видов включены в Красную книгу Кемеровской области (*гнездоцветка клобучковая, дремлик зимовниковый, кандык сибирский, ковыль перистый, кокушник длиннорогий, колокольчик болонский, солодка уральская, стародубка пушистая*). В случае

продолжения исследований список видов растений, в том числе редких, неизбежно пополнится.

Выявлено обитание 90 видов стрекоз, прямокрылых, чешуекрылых. Из них - 2 редких вида насекомых, внесённых в Красную книгу Кемеровской области (стрекоза *дедка желтоногий* и прямокрылое *огнёвка трескучая*).

Всего за время исследования 2021 г. и прежнего мониторинга орнитофауны отмечено 160 вида позвоночных животных, в том числе 21 вид млекопитающих, 131 вид птиц, 1 вид амфибий и 7 видов рыб.

Млекопитающие. Фауна млекопитающих насчитывает 21 вид. Из крупных видов многочисленны бобры, относительно обычны косуля, лисица, заяц-беляк. Встречаются барсук, степной хорь, колонок.

Исследованиями не были охвачены представители отряда Рукокрылые, среди которых 80% видов включено в Красную книгу.

Несмотря на то, что большая часть исследованной территории занята полями и пастбищами на ней выявлено богатое разнообразие птиц, в том числе очень высокая концентрация «краснокнижников». Особенно многочисленны птицы водно-болотного комплекса (утиные, пастушки, кулики), а кроме того дневные хищники, врановые, мелкие воробьиные.

Среди 131 вида птиц выявлено 28 редких, занесённых в Красную книгу Кемеровской области. Из них 8 видов, включено в Красную книгу Российской Федерации.

Из птиц Красной книги России здесь отмечены на пролёте: *черный аист, скопа, степной лунь; большой подорлик, журавль-красавка, соколы сапсан и балобан, большой кроншнеп.*

Из видов включённых в Красную книгу Кемеровской области зафиксированы на гнездовании 7 видов: *чомга, большая выпь, серый журавль, пеганка (отмечено однократно), чибис, серый сорокопут, обыкновенный ремез.* Ещё 13 видов встречается на этой территории во время миграций: *лебедь кликун, красная утка или огарь, лень луговой, орел-карлик, чеглок, дербник, кулик-ходулочник, большой веретенник; крачки белокрылая и чёрная, чайка малая, белая полярная сова и бородатая неясыть.*

Установлена большая значимость сохранения участка между с. Окунёво и д. Уфимцево для отдыха и кормления птиц в период миграций.

Амфибий представлены только одним видом – остромордой лягушкой.

Ихтиофауна в целом характерна для бассейна Ини и представлена 7 видами.

Многие из этих животных сохраняются на обследованных муниципальных землях, неудобных для ведения хозяйства и потому не разрушенных человеком.

Создание кластерной ООПТ на муниципальных землях в границах Лебединского и Окунёвского территории отделов Промышленновского муниципального района очень важно и своевременно для сохранения естественных экосистем, богатого и уникального для Кузбасса животного и растительного мира.

В отчете ФГБНУ «ФИЦ УУХ СО РАН» от 2016 года данная информация отсутствует.

Исходя из анализа научного исследования, изъятие территории между населенными пунктами с. Окунёво и д. Уфимцева для угледобычи недопустимо, необходимо на указанной территории установление особо охраняемой природной территории.

Кроме того, два земельных участка с кадастровыми номерами 42:11:0110002:12, 42:11:0110002:24, которые также угольным предприятием планируются к выработке угля, согласно Закона Кемеровской области - Кузбасса от 20.11.2019 № 122 - ОЗ «О перечне особо ценных продуктивных сельскохозяйственных угодий Кемеровской области - Кузбасса, использование которых для других целей не допускается» - являются особо ценными продуктивными сельскохозяйственными угодьями, использование которых для других целей не допускается.

С учетом, полученного исследования, администрацией Промышленновского муниципального округа подготовлено предложение в проекте генерального плана - на территории, на которой выявлены объекты животного мира, подлежащие государственной или региональной охране, установить проектные зоны особо охраняемых природных территорий местного значения. Кроме того, вокруг участков, где обитают краснокнижные объекты природного мира установить рекреационную зону, в последующем предназначенную на сохранение природного комплекса нашего округа.

Администрацией изучено предложение угольной компании ООО «Разрез Истокский» от 18.01.2022 б/н об установлении в границах 186-ти земельных участков, принадлежащих ООО «Разрез Истокский» на праве аренды, производственной зоны для дальнейшего недропользования (добычи угля).

К указанному письму приложена схема границ земельных участков, которую для наглядности совмещена с проектом генерального плана Промышленновского муниципального округа, на которой видно, что границы территории, которые предполагаются для дальнейшей деятельности угольной компании, значительно превышают территории лицензии по добыче угля, которую ООО «Разрез Истокский» имеет. В настоящее время указанные земельные участки имеют разрешенный вид сельскохозяйственного использования и размещены под лесными массивами

Для наглядности предлагаем рассмотреть данную схему (на слайде).

Прошу приступить к вопросам и обсуждению проекта генерального плана Промышленновского муниципального округа.

Выступили:

Минич Н.В.: У меня вопрос к представителям разреза Истокский.

В районе д. Уфимцево расположены солонцы, это значит, что из-за деятельности разреза воды в населенных пунктах вообще не будет. Они

начали строить очистные сооружения для разреза, но яму выкопали в таком месте где болото. Насосами стали ее откачивать, а ее еще больше стало, не справились с этой задачей, яму полностью затопило. Так зачем яму копать в болоте? От д. Уфимцево сколько километров?

Динов С.: 5 км.

Минич Н.В.: Неправда, у меня собака с ошейником бегают с передатчиком глонас, так расстояние д. Уфимцево 3 км. Значит санитарная норма от разреза до населенных пунктов не выдержана.

Линов П.А.: По розе ветров вся пыль с разреза полетит в сторону пгт. Промышленная, рзд. Новый Исток, д. Уфимцево. Раз не выдержано санитарное расстояние, то сами понимаете, какие последствия будут для здоровья людей от воздействия угольной пыли.

Чиган А.В.: Администрация округа вводит людей в заблуждение. На карте нарисована граница лицензии добычи угля. Разрез Истокский будет вести добычу только в границах лицензии.

Марочкина Л.М.: Тогда зачем Вы еще больше территорию для недропользования просите?

Чиган А.В.: Эта территория разрезу нужна для производственных целей, для установки сооружений – вагончиков.

Крюков О.Б.: Промышленновский округ – это сельскохозяйственное муниципальное образование. У нас пашут и сеют хлеб, выращивают сельскохозяйственных животных. Транспортной инфраструктуры для вывоза угля в таких масштабах нет. В нашем округе плодородные земли. От деятельности разреза пострадают люди и их профессиональная деятельность. К тому же вами ведется вырубка леса в этой территории.

Минич Н.В.: Ваш разрез уже проводил в нашем районе публичные слушания и тогда люди были категорически против вашей деятельности.

Линов П.А.: Этот лес сажали наши отцы, когда я был ребенком, мой отец фронтовик вместе с нами пропалывал эти посадки леса от сорняков, чтобы они прижились. А вы их уничтожаете, нарушаете экосистему этой территории. Правильно администрация делает, что хочет организовать здесь охранную природную территорию. В этом месте заливные луга, охотники со всего Кузбасса приезжают в сезон охоты. Что здесь после вас останется? Лунный ландшафт.

Ночеткин И.И.: Наше предприятие социально ориентированное. Неоднократно обращались в вашу администрацию провести слушания по проекту разреза, чтобы рассказать, что мы строим школы, дороги, они у Вас плохие. Администрация не дает нам встретиться с жителями. Мы хотим организовать рабочие места для людей.

Линов П.А.: На тех слушаниях я был, и тогда люди сказали, что не согласны со строительством вашего разреза в нашем районе. И теперь люди сейчас тоже говорят – нет. Рабочие места у нас для тех, кто работает на земле – пахари и животноводы, кого вы возьмете на работу. Возьмете тракториста на другую профессию, а другой фермер без тракториста останется.

Удовиченко Н.В.: Дороги и школы у нас в округе есть и их потребность решается. Скажите, что и где Вы построили для наглядного примера людям. Где находится предприятие? Где людям можно посмотреть о вас информацию, что предприятие ведет рекультивацию, устраняет все последствия выработки угля открытым способом?

Ответа нет.

Бочкарева Т.С.: Мы жители поддерживаем предложения администрации Промышленновского муниципального округа об установлении на территории, расположенной между населенными пунктами с. Окунево, рзд. Новый Исток, пгт. Промышленная, д. Уфимцево, с. Лебеди территории для рекреационной зоны, в последующем предназначенной для сохранения природного комплекса, об установлении на земельных участках, где обнаружены птицы, растения, грибы, занесенные в Красные книги Российской Федерации, Кузбасса, особо охраняемой территории местного значения.


Разрез здесь не нужен людям.

Жители наших сел будут обращаться в инстанции, чтобы отозвали лицензию на добычу угля в нашем округе.

Крылова Ю.А.: Решение комиссии в виде заключения будет принято с учетом мнения присутствующих и участвующих граждан в публичных слушаниях.

Заключение комиссии будет обнародовано на сайте администрации Промышленновского муниципального округа в разделе «Градостроительство», опубликовано в газете «Эхо».

Участники публичных слушаний могут быть свободны, для дальнейшей работы остаются члены комиссии.

Протокол комиссии вела
секретарь комиссии Крылова Ю.А. 

Заключение
комиссии по проведению публичных слушаний по проекту генерального
плана Промышленновского муниципального округа

от 01.02.2022 года № 6

Наименование проекта, рассмотренного на общественных обсуждениях или публичных слушаниях: проект генерального плана Промышленновского муниципального округа, рассмотренный на публичных слушаниях 01.02.2022 в 15-00 в здании по адресу: с. Лебеди, ул. Центральная, д. 32.

В публичных слушаниях приняли участие 13 человек.

Протокол публичных слушаний, на основании которого подготовлено заключение о результатах публичных слушаний от 01.02.2022 № 6.

Разработчик проекта ИП Фомичев И.Н., инициатор разработки проекта: администрация Промышленновского муниципального округа.

Предложения и замечания участников по теме публичных слушаний комиссией принимались по адресу: пгт. Промышленная, ул. Коммунистическая, д. 23 а, каб. №№ 312 и 314, в рабочие дни, кроме субботы и воскресенья, с 9-00 до 12-00 часов, с 14-00 до 17-00 часов, с даты официального обнародования и опубликования постановления о проведении публичных слушаний до даты проведения публичных слушаний.

В администрацию Промышленновского муниципального округа поступали следующие предложения от заинтересованных лиц:

1. Обращение Колоскова С.В. от 28.12.2020 года об установлении на территории с. Журавлево зоны для строительства АЗС, участок сельскохозяйственных угодий;

2. Обращение Уфимцева В.Г. от 16.04.2021 года об установлении в районе с. Тарасово зоны для сельскохозяйственного производства, сейчас используется для сельскохозяйственных угодий;

3. Обращение Мезенцева Ю.В. от 15.10.2021 об установлении в п. Плотниково зоны для автомоечного комплекса;

4. Обращение Халидова Л.Н. от 20.10.2021 года по корректировке границы производственной и общественно-деловой зон в с. Журавлево по ул. Центральная, 51 а для дальнейшего использования для производственных целей;

5. Обращение предприятия по добычи строительного песка ООО «Новые водные технологии» о корректировке границ производственной зоны возле д. Морозово для дальнейшего недропользования в пределах границ лицензии;

6. Обращение ЗАО «Ударник полей» о корректировке границы населенного пункта д. Еремино для образования земельного участка под зданиями предприятия;

7. Обращение Педант Ю.С. о корректировке общественно – деловой зоны в пгт. Промышленная, и определении территории под автомобильным проездом согласно фактическому использованию;

8. Коллективное обращение от жителей с. Окунево и от Монш Н.С., проживающей в с. Лебеди, о том, что между населенными пунктами с. Окунево, рзд. Новый Исток, пгт. Промышленная, д. Уфимцево, с. Лебеди угледобывающим предприятием ООО «Разрез Истокский», планируется выработка угля, в следствии чего пострадает природа нашего округа, будут уничтожены пашни, сельхозугодья.

9. Обращение от угольной компании ООО «Разрез Истокский» от 18.01.2022 б/н с предложением об установлении в границах 186-ти земельных участков с кадастровыми номерами: 42:11:0110002:1, 42:11:0110002:2, 42:11:0110002:12, 42:11:0110002:24, 42:11:0110002:27, 42:11:0110002:31, 42:11:0110002:40, 42:11:0110002:41, 42:11:0110002:43, 42:11:0110002:45, 42:11:0110002:46, 42:11:0110002:47, 42:11:0110002:48, 42:11:0110002:49, 42:11:0110002:52, 42:11:0110002:57, 42:11:0110002:62, 42:11:0110002:69, 42:11:0110002:70, 42:11:0110002:71, 42:11:0110002:73, 42:11:0110002:74, 42:11:0110002:75, 42:11:0110002:76, 42:11:0110002:77, 42:11:0110002:78, 42:11:0110002:79, 42:11:0110002:81, 42:11:0110002:88, 42:11:0110002:90, 42:11:0110002:91, 42:11:0110002:96, 42:11:0110002:99, 42:11:0110002:100, 42:11:0110002:101, 42:11:0108002:101, 42:11:0110002:103, 42:11:0110002:106, 42:11:0110002:107, 42:11:0108002:107, 42:11:0108002:108, 42:11:0108002:109, 42:11:0108002:110, 42:11:0108002:111, 42:11:0110002:111, 42:11:0110002:112, 42:11:0110002:114, 42:11:0108002:114, 42:11:0110002:115, 42:11:0108002:115, 42:11:0110002:116, 42:11:0108002:117, 42:11:0110002:117, 42:11:0108002:118, 42:11:0110002:118, 42:11:0110002:119, 42:11:0110002:120, 42:11:0110002:124, 42:11:0110002:125, 42:11:0110002:41, 42:11:0110002:146, 42:11:0110002:147, 42:11:0110002:149, 42:11:0110002:153, 42:11:0110002:154, 42:11:0110002:155, 42:11:0110002:158, 42:11:0110002:160, 42:11:0110002:161, 42:11:0110002:162, 42:11:0110002:166, 42:11:0110002:168, 42:11:0110002:170, 42:11:0110002:172, 42:11:0110002:174, 42:11:0110002:176, 42:11:0110002:177, 42:11:0110002:178, 42:11:0110002:180, 42:11:0110002:182, 42:11:0110002:184, 42:11:0110002:186, 42:11:0110002:187, 42:11:0110002:192, 42:11:0110002:193, 42:11:0110002:196, 42:11:0110002:198, 42:11:0110002:200, 42:11:0110002:201, 42:11:0110002:202, 42:11:0110002:205, 42:11:0110002:206, 42:11:0110002:207, 42:11:0110002:208, 42:11:0110002:209, 42:11:0110002:210, 42:11:0110002:211, 42:11:0110002:212, 42:11:0110002:214, 42:11:0110002:215, 42:11:0110002:216, 42:11:0110002:217, 42:11:0110002:218, 42:11:0110002:219, 42:11:0110002:220, 42:11:0110002:221, 42:11:0110002:222, 42:11:0110002:223, 42:11:0110002:224, 42:11:0110002:225, 42:11:0110002:226, 42:11:0110002:227, 42:11:0110002:230, 42:11:0110002:231, 42:11:0110002:232, 42:11:0110002:233, 42:11:0110002:235, 42:11:0110002:236, 42:11:0110002:238, 42:11:0110002:239, 42:11:0110002:242, 42:11:0110002:243, 42:11:0110002:247, 42:11:0110002:249, 42:11:0110002:252, 42:11:0110002:269, 42:11:0110002:270, 42:11:0110002:271, 42:11:0110002:272, 42:11:0110002:273, 42:11:0110002:274, 42:11:0110002:275, 42:11:0110002:276,

42:11:0110002:277, 42:11:0110002:278, 42:11:0110002:279, 42:11:0110002:280, 42:11:0110002:281, 42:11:0110002:282, 42:11:0110002:23, 42:11:0110002:87, 42:11:0110002:89, 42:11:0110002:136, 42:11:0110002:163, 42:11:0110002:165, 42:11:0110002:237, 42:11:0110002:240, 42:11:0110002:248, 42:11:0110002:250, 42:11:0110002:251, 42:11:0110002:245, 42:11:0110002:246, 42:11:0110002:244, 42:11:0110002:254, 42:11:0110002:253, 42:11:0110002:255, 42:11:0110002:256, 42:11:0110002:262, 42:11:0110002:258, 42:11:0110002:259, 42:11:0110002:260, 42:11:0110002:261, 42:11:0110002:257, 42:11:0108002:88, 42:11:0108002:89, 42:11:0108002:113, 42:11:0108002:116, 42:11:0108002:91, 42:11:0108002:128, 42:11:0108002:119, 42:11:0108002:120, 42:11:0108002:130, 42:11:0108002:121, 42:11:0108002:123, 42:11:0108002:126, 42:11:0108002:125, 42:11:0108002:135, 42:11:0108002:124, 42:11:0108002:122, 42:11:0108002:127, 42:11:0108002:129, 42:11:0108002:131, 42:11:0110009:2, 42:11:0110009:3, принадлежащих ООО «Разрез Истокский» на праве аренды, производственной зоны для дальнейшего недропользования (добычи угля).

Иные предложения и замечания от жителей населенных пунктов - с. Ваганово, с. Журавлёво, д. Прогресс, д. Касимовка, д. Иван – Брод, с. Тарасово, д. Шипицино, д. Калтишино, д. Шуринка, п. Голубево, д. Калинин, д. Ушаково, д. Портнягино, п. Октябрьский, с. Лебеди, д. Уфимцево, д. Пор - Искитим, д. Подкопленная, д. Корбелкино, с. Окунево, д. Пьяново, п. Ранний, рзд. Новый - Исток, п. 210 км, п.ст. Падунская, ул. Комсомольская, д. 20, для жителей населенных пунктов: п.ст. Падунская, д. Васьково, д. Озерки, д. Денисовка, с. Абышево, с. Березово, с. Титово, д. Усть - Каменка, д. Усть - Тарсьма, п. Тарсьма, пгт. Промышленная, с. Краснинское, д. Пушкино, д. Пархаевка, д. Каменка, п. Иваново - Родионовский, с. Труд, д. Тарабарино, д. Байрак, д. Протопопово, д. Еремино, с. Морозово, п. Цветущий, п. ст. Контрольная, п. 251 км., п. 239 км., п. Плотниково, п. Первомайский, п. Восход, п. Соревнование, п. Нагорный, п. Брянский, д. Кольчево, д. Плотниково, д. Сыромолотное в комиссию по организации публичных слушаний по проекту генерального плана Промышленновского муниципального округа не поступали.

В публичных слушаниях в отношении предложений Колоскова С.В. от 28.12.2020 года, Уфимцева В.Г. от 16.04.2021 года, Мезенцева Ю.В. от 15.10.2021, Халидова Л.Н. от 20.10.2021, ООО «Новые водные технологии», ЗАО «Ударник полей», Педант Ю.С., коллективное обращение от жителей с. Окунево и от Монш Н.С., проживающей в с. Лебеди у присутствующих участников публичных слушаний возражений не озвучено.

Также присутствующими участниками публичных слушаний не высказаны отрицательные мнения в отношении иной информации, содержащейся в проекте генерального плана Промышленновского муниципального округа.

По обращению от угольной компании ООО «Разрез Истокский» от 18.01.2022 б/н с предложением об установлении в границах 186-ти земельных участков, принадлежащих ООО «Разрез Истокский» на праве

аренды, производственной зоны для дальнейшего недропользования (добычи угля), присутствующими гражданами высказаны отрицательные мнения, и поддержаны предложения администрации Промышленновского муниципального округа об установлении на территории, расположенной между населенными пунктами с. Окунево, рзд. Новый Исток, пгт. Промышленная, д. Уфимцево, с. Лебеди функциональной зоны для рекреации, в последующем предназначенной для сохранения природного комплекса, и установление на земельных участках, где обнаружены птицы, растения, грибы, занесенные в Красные книги Российской Федерации, Кузбасса, особо охраняемой территории местного значения.





Выводы комиссии:




Учитывая изложенное, с учетом мнения присутствующих граждан на публичных слушаниях, комиссия рекомендует о целесообразности учета внесенных участниками общественных обсуждений или публичных слушаний предложений и замечаний и заключает вывод, что проект генерального плана Промышленновского муниципального округа необходимо принять в текстовых и графических материалах, рассмотренных на публичных слушаниях.

В материалах проекта генерального плана Промышленновского муниципального округа предложение угольной компании ООО «Разрез Истокский» от 18.01.2022 б/н об установлении в границах 186-ти земельных участков, принадлежащих ООО «Разрез Истокский» на праве аренды, производственной зоны для дальнейшего недропользования (добычи угля), не учитывать.

Заключение комиссии опубликовать в районной газете «Эхо» и разместить на официальном сайте администрации Промышленновского муниципального округа в разделе «Градостроительство».

ПОДПИСИ:

член комиссии - Крюков Олег Борисович, начальник отдела сельского хозяйства администрации Промышленновского муниципального округа	
член комиссии - Удовиченко Наталья Викторовна, председатель комитета по архитектуре и градостроительству администрации Промышленновского муниципального округа	 
член комиссии - Дзалбо Константин Валерьевич, начальник отдела Го, ЧС	

администрации Промышленновского муниципального округа	
Член комиссии - Медянская Евгения Александровна, главный специалист - эколог Управления по жизнеобеспечению и строительству администрации Промышленновского муниципального округа	
Член комиссии – Анников Александр Анатольевич, начальник Промышленновского территориального отдела Управления по жизнеобеспечению и строительству администрации Промышленновского муниципального округа	
секретарь комиссии - Крылова Юлия Анатольевна, начальник отдела по архитектуре и градостроительству администрации Промышленновского муниципального округа	

ПРОТОКОЛ

заседания комиссии по проведению публичных слушаний по проекту генерального плана Промышленновского муниципального округа

02.02.2022 года № 7

Время 15-18 часов (задержка по времени с 15-00 произошла в связи с регистрацией большого количества граждан, желающих участвовать в публичных слушаниях, а также перемещением публичных слушаний в здание: с. Окунево, ул. Центральная, д. 75)

Постановлением администрации Промышленновского муниципального округа от 27.12.2021 № 2043-П назначены публичные слушания по проекту генерального плана Промышленновского муниципального округа для жителей населенных пунктов: с. Окунево, д. Пьяново, п. Ранний, рзд. Новый - Исток, п. 210 км.

В связи с большим количеством граждан, желающих участвовать в публичных слушаниях, недостаточной площадью помещения определенного для проведения публичных слушаний в здании по адресу: с. Окунево, ул. Центральная, д. 63, комиссией принято решение провести публичные слушания в здании по адресу: с. Окунево, ул. Центральная, д. 75.

Место проведения публичных слушаний: здание, расположенное по адресу: с. Окунево, ул. Центральная, д. 75.

Инициатор публичных и организатор слушаний: администрация Промышленновского муниципального округа.

Разработчик проекта ИП Фомичев И.Н., инициатор разработки проекта: администрация Промышленновского муниципального округа.

Предложения и замечания участников по теме публичных слушаний комиссией принимались по адресу: пгт. Промышленная, ул. Коммунистическая, д. 23 а, каб. №№ 312 и 314, в рабочие дни, кроме субботы и воскресенья, с 9-00 до 12-00 часов, с 14-00 до 17-00 часов, с даты официального обнародования и опубликования постановления о проведении публичных слушаний до даты проведения публичных слушаний.

Комиссия по проведению публичных слушаний в следующем составе:

Председательствует:

Шумкина Ольга Николаевна, первый заместитель главы Промышленновского муниципального округа

Заместитель председателя:

Зарубина Анастасия Александровна, заместитель главы Промышленновского муниципального округа

Члены комиссии:

Крюков Олег Борисович, начальник отдела сельского хозяйства администрации Промышленновского муниципального округа;

Удовиченко Наталья Викторовна, председатель комитета по архитектуре и градостроительству администрации Промышленновского муниципального округа;

Дзалбо Константин Валерьевич, начальник отдела Го, ЧС администрации Промышленновского муниципального округа;

Медянская Евгения Александровна, главный специалист - эколог Управления по жизнеобеспечению и строительству администрации Промышленновского муниципального округа,

Анисимова Оксана Викторовна, начальник Окуневского территориального отдела Управления по жизнеобеспечению и строительству администрации Промышленновского муниципального округа

Секретарь комиссии:

Крылова Юлия Анатольевна, начальник отдела по архитектуре и градостроительству администрации Промышленновского муниципального округа

Также сегодня публичные слушания проводятся при участии:

Председателя Совета народных депутатов Промышленновского муниципального округа – Ващенко Елена Александровна,

Депутата Совета народных депутатов Промышленновского муниципального округа – Анисимов Владимир Александрович,

Секретаря местного отделения партии «Единая Россия» - Балахонова Татьяна Александровна.

Посредством газеты «Эхо», сайта администрации Промышленновского муниципального округа, информационных стендов на публичные слушания приглашены граждане, проживающие в Промышленновском муниципальном округе, заинтересованные юридические лица, занимающиеся деятельностью в границах Промышленновского муниципального округа, представители общественности, депутаты Промышленновского муниципального округа.

Присутствуют следующие участники публичных слушаний: жители с. Окунево - Шерина В.В., Костицын В.Т., Тарасов М.И., Форова Т.П., Кириленко С.М., Андриянов В.И., Сушкова М.Ф., Костенко В.Н., Карасева Н.Ф., Крылова Нина Зиновьевна, Молярова Е.С., Молярова Е.В., Анникова Л.П., Кириленко Е.В., Гулевич В.Т., Бринева Н.А., Панькина Л.М., Иванова Н.Д., Полозкова Г.М., Макарова Л.С., Карасев С.С., Костина Г.С., Штроман В.Ф., Штроман А.А., Мазуро А.А., Кузьменко А.А., Костин В.Н., Кузнецова В.И., Романова Н.В., Кондратьева И.К., Кондратьев А.И., Велигоцкая Л.В., Трофимова Н.Н., Штейнбрейнер В.В., Трофимов В.А., житель д. Пьяново - Крамер А.А., житель с. Абышево - Бержиминский В.П.

Чиган Анна Владимировна, представитель ООО «Разрез Истокский» по доверенности от 31.01.2022 года, юрист,

Ночеткин Илья Иванович, представитель ООО «Разрез Истокский» без доверенности, заместитель директора по безопасности,

Динов Сергей, представитель ООО «Разрез Истокский» без доверенности, начальник отдела по экономической безопасности,

Толстикова С.И., представитель ООО «Разрез Истокский» без доверенности, главный инженер.

Информация о датах рождений, адресах проживания, присутствующих граждан на публичных слушаниях, не обнаружены, не опубликовываются, изложены в отдельном документе.

В администрацию Промышленновского муниципального округа поступали следующие предложения от заинтересованных лиц:

1. Обращение Колоскова С.В. от 28.12.2020 года об установлении на территории с. Журавлево зоны для строительства АЗС, участок сельскохозяйственных угодий;

2. Обращение Уфимцева В.Г. от 16.04.2021 года об установлении в районе с. Тарасово зоны для сельскохозяйственного производства, сейчас используется для сельскохозяйственных угодий;

3. Обращение Мезенцева Ю.В. от 15.10.2021 об установлении в п. Плотниково зоны для автомоечного комплекса;

4. Обращение Халидова Л.Н. от 20.10.2021 года по корректировке границы производственной и общественно-деловой зон в с. Журавлево по ул. Центральная, 51 а для дальнейшего использования для производственных целей;

5. Обращение предприятия по добычи строительного песка ООО «Новые водные технологии» о корректировке границ производственной зоны возле д. Морозово для дальнейшего недропользования в пределах границ лицензии;

6. Обращение ЗАО «Ударник полей» о корректировке границы населенного пункта д. Еремино для образования земельного участка под зданиями предприятия;

7. Обращение Педант Ю.С. о корректировке общественно – деловой зоны в пгт. Промышленная, и определении территории под автомобильным проездом согласно фактическому использованию;

8. Коллективное обращение от жителей с. Окунево и от Монш Н.С., проживающей в с. Лебеди, о том, что между населенными пунктами с. Окунево, рзд. Новый Исток, пгт. Промышленная, д. Уфимцево, с. Лебеди угледобывающим предприятием ООО «Разрез Истокский», планируется выработка угля, в следствии чего пострадает природа нашего округа, будут уничтожены пашни, сельхозугодья.

9. Обращение от угольной компании ООО «Разрез Истокский» от 18.01.2022 б/н с предложением об установлении в границах 186-ти земельных участков с кадастровыми номерами: 42:11:0110002:1, 42:11:0110002:2, 42:11:0110002:12, 42:11:0110002:24, 42:11:0110002:27, 42:11:0110002:31, 42:11:0110002:40, 42:11:0110002:41, 42:11:0110002:43, 42:11:0110002:45, 42:11:0110002:46, 42:11:0110002:47, 42:11:0110002:48, 42:11:0110002:49, 42:11:0110002:52, 42:11:0110002:57, 42:11:0110002:62, 42:11:0110002:69, 42:11:0110002:70, 42:11:0110002:71, 42:11:0110002:73, 42:11:0110002:74, 42:11:0110002:75, 42:11:0110002:76, 42:11:0110002:77, 42:11:0110002:78, 42:11:0110002:79, 42:11:0110002:81, 42:11:0110002:88,

42:11:0110002:90, 42:11:0110002:91, 42:11:0110002:96, 42:11:0110002:99,
42:11:0110002:100, 42:11:0110002:101, 42:11:0108002:101, 42:11:0110002:103,
42:11:0110002:106, 42:11:0110002:107, 42:11:0108002:107, 42:11:0108002:108,
42:11:0108002:109, 42:11:0108002:110, 42:11:0108002:111, 42:11:0110002:111,
42:11:0110002:112, 42:11:0110002:114, 42:11:0108002:114, 42:11:0110002:115,
42:11:0108002:115, 42:11:0110002:116, 42:11:0108002:117, 42:11:0110002:117,
42:11:0108002:118, 42:11:0110002:118, 42:11:0110002:119, 42:11:0110002:120,
42:11:0110002:124, 42:11:0110002:125, 42:11:0110002:41, 42:11:0110002:146,
42:11:0110002:147, 42:11:0110002:149, 42:11:0110002:153, 42:11:0110002:154,
42:11:0110002:155, 42:11:0110002:158, 42:11:0110002:160, 42:11:0110002:161,
42:11:0110002:162, 42:11:0110002:166, 42:11:0110002:168, 42:11:0110002:170,
42:11:0110002:172, 42:11:0110002:174, 42:11:0110002:176, 42:11:0110002:177,
42:11:0110002:178, 42:11:0110002:180, 42:11:0110002:182, 42:11:0110002:184,
42:11:0110002:186, 42:11:0110002:187, 42:11:0110002:192, 42:11:0110002:193,
42:11:0110002:196, 42:11:0110002:198, 42:11:0110002:200, 42:11:0110002:201,
42:11:0110002:202, 42:11:0110002:205, 42:11:0110002:206, 42:11:0110002:207,
42:11:0110002:208, 42:11:0110002:209, 42:11:0110002:210, 42:11:0110002:211,
42:11:0110002:212, 42:11:0110002:214, 42:11:0110002:215, 42:11:0110002:216,
42:11:0110002:217, 42:11:0110002:218, 42:11:0110002:219, 42:11:0110002:220,
42:11:0110002:221, 42:11:0110002:222, 42:11:0110002:223, 42:11:0110002:224,
42:11:0110002:225, 42:11:0110002:226, 42:11:0110002:227, 42:11:0110002:230,
42:11:0110002:231, 42:11:0110002:232, 42:11:0110002:233, 42:11:0110002:235,
42:11:0110002:236, 42:11:0110002:238, 42:11:0110002:239, 42:11:0110002:242,
42:11:0110002:243, 42:11:0110002:247, 42:11:0110002:249, 42:11:0110002:252,
42:11:0110002:269, 42:11:0110002:270, 42:11:0110002:271, 42:11:0110002:272,
42:11:0110002:273, 42:11:0110002:274, 42:11:0110002:275, 42:11:0110002:276,
42:11:0110002:277, 42:11:0110002:278, 42:11:0110002:279, 42:11:0110002:280,
42:11:0110002:281, 42:11:0110002:282, 42:11:0110002:23, 42:11:0110002:87,
42:11:0110002:89, 42:11:0110002:136, 42:11:0110002:163, 42:11:0110002:165,
42:11:0110002:237, 42:11:0110002:240, 42:11:0110002:248, 42:11:0110002:250,
42:11:0110002:251, 42:11:0110002:245, 42:11:0110002:246, 42:11:0110002:244,
42:11:0110002:254, 42:11:0110002:253, 42:11:0110002:255, 42:11:0110002:256,
42:11:0110002:262, 42:11:0110002:258, 42:11:0110002:259, 42:11:0110002:260,
42:11:0110002:261, 42:11:0110002:257, 42:11:0108002:88, 42:11:0108002:89,
42:11:0108002:113, 42:11:0108002:116, 42:11:0108002:91, 42:11:0108002:128,
42:11:0108002:119, 42:11:0108002:120, 42:11:0108002:130, 42:11:0108002:121,
42:11:0108002:123, 42:11:0108002:126, 42:11:0108002:125, 42:11:0108002:135,
42:11:0108002:124, 42:11:0108002:122, 42:11:0108002:127, 42:11:0108002:129,
42:11:0108002:131, 42:11:0110009:2, 42:11:0110009:3, принадлежащих ООО
«Разрез Истокский» на праве аренды, производственной зоны
для дальнейшего недропользования (добычи угля).

Иные предложения и замечания от жителей населенных пунктов
- с. Ваганово, с. Журавлёво, д. Прогресс, д. Касимовка, д. Иван – Брод,
с. Тарасово, д. Шипицино, д. Калтишино, д. Шуринка, п. Голубево,
д. Калинкино, д. Ушаково, д. Портнягино, п. Октябрьский, с. Лебеди,

д. Уфимцево, д. Пор - Искитим, д. Подкопенная, д. Корбелкино, с. Окунево, д. Пьяново, п. Ранний, рзд. Новый - Исток, п. 210 км, п.ст. Падунская, ул. Комсомольская, д. 20, для жителей населенных пунктов: п.ст. Падунская, д. Васьково, д. Озерки, д. Денисовка, с. Абышево, с. Березово, с. Титово, д. Усть - Каменка, д. Усть - Тарсьма, п. Тарсьма, пгт. Промышленная, с. Краснинское, д. Пушкино, д. Пархаевка, д. Каменка, п. Иваново - Родионовский, с. Труд, д. Тарабарино, д. Байрак, д. Протопопово, д. Еремино, с. Морозово, п. Цветущий, п. ст. Контрольная, п. 251 км., п. 239 км., п. Плотниково, п. Первомайский, п. Восход, п. Соревнование, п. Нагорный, п. Брянский, д. Колычево, д. Плотниково, д. Сыромолотное в комиссию по организации публичных слушаний по проекту генерального плана Промышленновского муниципального округа не поступали.

Докладывает по теме вопроса: секретарь комиссии Крылова Юлия Анатольевна, начальник отдела по архитектуре и градостроительству администрации Промышленновского муниципального округа

Текст доклада

В связи с преобразованием муниципального образования «Промышленновский муниципальный район» в муниципальное образование «Промышленновский муниципальный округ» в 2020 году, руководствуясь статьями 8, 24 Градостроительного кодекса Российской Федерации, в целях планирования назначения территорий и обеспечения устойчивого развития территорий, развития инженерной, транспортной и социальной инфраструктур, обеспечения учета интересов граждан и их объединений, установления границ населенных пунктов, входящих в состав округа, постановлением администрации округа от 29.03.2021 года № 526-П принято решение о подготовке проекта генерального плана Промышленновского муниципального округа.

Постановление опубликовано в газете «Эхо» 2 апреля 2021 года в номере 12 (9957) и размещено на сайте администрации Промышленновского муниципального округа в разделе «Градостроительство» (Генеральный план округа).

На основании данного решения между администрацией округа и ИП «Фомичев И.Н.» (г. Барнаул) 15 марта 2021 года заключен муниципальный контракт (№ 010-21) о подготовке проекта генерального плана Промышленновского муниципального округа.

Далее, в целях прохождения процедуры согласования проекта генерального плана, предусмотренной статьями 24, 25 Градостроительного кодекса Российской Федерации, после завершения проектных работ 07.12.2021 года проект генерального плана Промышленновского муниципального округа размещен в Федеральной государственной информационной системе территориального планирования (ФГИС ТП) и направлен на процедуру согласования с Правительством Кузбасса, в том числе с Федеральным агентством лесного хозяйства, Главным управлением

архитектуры и градостроительства Кузбасса, Комитетом по охране объектов культурного наследия Кузбасса, департаментом экономического развития Кузбасса.

В порядке предусмотренном статьями 5.1, 24, 28 Градостроительного кодекса Российской Федерации в газете «Эхо» от 17 декабря 2021 года № 49 (9994) и сайте администрации Прохладнинского муниципального округа в разделе «Градостроительство» (Публичные слушания), на информационных стендах Вагановского, Калининского, Лебедевского, Окуневского, Падунского, Плотниковского, Прохладнинского, Пушкинского, Тарабаринского, Тарасовского, Титовского территориальных отделов Управления по жизнеобеспечению и строительству администрации Прохладнинского муниципального округа, администрацией округа размещено оповещение граждан о проведении публичных слушаний с указанием сроков и порядка проведения данной процедуры, месте размещения экспозиций и материалов проектов генерального плана, а также постановление администрации Прохладнинского муниципального округа от 27 декабря 2021 года № 2043-П с соответствующей информацией.

Генеральный план Прохладнинского муниципального округа содержит:

- 1) положение о территориальном планировании;
- 2) карту планируемого размещения объектов местного значения округа;
- 3) карту границ населенных пунктов;
- 4) карту функциональных зон округа.

В Положении о территориальном планировании, содержатся:

- 1) сведения о видах, назначении и наименованиях планируемых для размещения объектов местного значения округа;
- 2) параметры функциональных зон, а также сведения о планируемых для размещения в них объектах федерального значения, объектах регионального значения, объектах местного значения, за исключением линейных объектов.

На картах соответственно отображаются:

- 1) планируемые для размещения объекты местного значения округа, относящиеся к следующим областям:
 - а) электро-, тепло-, газо- и водоснабжение населения, водоотведение;
 - б) автомобильные дороги местного значения;
 - в) физическая культура и массовый спорт, образование, здравоохранение, обработка, утилизация, обезвреживание, размещение твердых коммунальных отходов;
 - г) иные области в связи с решением вопросов местного значения округа;
- 2) границы населенных пунктов, входящих в состав округа;
- 3) границы и описание функциональных зон с указанием планируемых для размещения в них объектов федерального значения, объектов регионального значения, объектов местного значения и местоположения

линейных объектов федерального значения, линейных объектов регионального значения, линейных объектов местного значения.

К генеральному плану прилагаются материалы по его обоснованию в текстовой форме и в виде карт.

Материалы по обоснованию генерального плана в текстовой форме содержат:

1) сведения об утвержденных документах стратегического планирования;

2) обоснование выбранного варианта размещения объектов местного значения округа на основе анализа использования территорий округа, возможных направлений развития этих территорий и прогнозируемых ограничений их использования;

3) оценку возможного влияния планируемых для размещения объектов местного значения округа на комплексное развитие этих территорий;

4) перечень и характеристику основных факторов риска возникновения чрезвычайных ситуаций природного и техногенного характера;

5) перечень земельных участков, которые включаются в границы населенных пунктов, входящих в состав округа, с указанием категорий земель, к которым планируется отнести эти земельные участки, и целей их планируемого использования.

Материалы по обоснованию генерального плана в виде карт отображают:

1) границы округа;

2) границы существующих населенных пунктов, входящих в состав округа;

3) местоположение существующих и строящихся объектов местного значения округа;

4) особые экономические зоны;

5) особо охраняемые природные территории федерального, регионального, местного значения;

6) территории объектов культурного наследия;

7) зоны с особыми условиями использования территорий;

8) территории, подверженные риску возникновения чрезвычайных ситуаций природного и техногенного характера;

8.1) границы лесничеств;

9) иные объекты, иные территории и (или) зоны, которые оказали влияние на установление функциональных зон и (или) планируемое размещение объектов местного значения округа.

В соответствии с частью 9 статьи 23 Градостроительного кодекса Российской Федерации, постановлением Правительства Кемеровской области - Кузбасса от 24.11.2021 № 698 «Об утверждении Порядка утверждения карты планируемого размещения объектов местного значения поселения, муниципального, городского округа» Карта планируемого размещения объектов местного значения Промышленновского муниципального округа в рамках данных публичных слушаниях не

рассматривается, и будет утверждена отдельным нормативным правовым актом администрации Промышленновского муниципального округа в порядке предусмотренном законодательством Российской Федерации, Кузбасса.

В населенных пунктах с. Березово, с. Абышево, д. Васьково, д. Денисовка, д. Усть-Тарсьма, с. Титово, п. Тарсьма, д. Портнягино, с. Краснинское, с. Журавлево, д. Еремино выполнена проверка на наличие или отсутствие включений лесных выделов в границы населенных пунктов, а также на наличие или отсутствие реестровых ошибок границ земельных участков.

Учтены границы населенных пунктов, внесенных в Единый государственный реестр недвижимости.

В состав округа входят 59 населенных пунктов, из них границы 33-х населенных пункта внесены в Единый государственный реестр недвижимости.

Сведения о границах 26 населенных пунктов (пгт. Промышленная, д. Васьково, д. Денисовка, д. Иван-Брод, д. Калинин, д. Каменка, д. Касимовка, д. Озерки, д. Пархаевка, д. Портнягино, д. Прогресс, д. Пушкино, д. Усть-Каменка, д. Усть-Тарсьма, д. Ушаково, п. Иваново-Родионовский, п. Октябрьский, п.ст. Падунская, п. Тарсьма, с. Абышево, с. Березово, с. Ваганово, с. Журавлево, с. Краснинское, с. Титово, п. 239 км.), внести в ЕГРН не представляется возможным в связи с отсутствием генерального плана Промышленновского муниципального округа. Работа по внесению в ЕГРН сведений о границах муниципальных образований выполняется в рамках «Дорожной карты Кемеровской области - Кузбасса по реализации мероприятий проекта «Наполнение Единого государственного реестра недвижимости необходимыми сведениями».

Учтены границы территориальных зон, прошедших государственный кадастровый учет.

Постановлением Правительства Кузбасса от 30 марта 2021 года № 143 внесены изменения в границы особо охраняемой природной территории природного заказника «Салаирский». Исключены из границ заказника населенный пункт с. Ваганово, территории занятые зданиями и сооружениями сельскохозяйственного предприятия, полигоном твердых бытовых отходов, участком недропользования (карьер для добычи строительного камня).

Внесены в проект генерального плана земельные участки сельскохозяйственного использования.

По обращениям заинтересованных лиц Колоскова С.В., Уфимцева В.Г., Мезенцева Ю.В., Халидова Л.Н., ООО «Новые водные технологии», ЗАО «Ударник полей», Педант Ю.С. на картах проекта генерального плана, в том числе на карте функционального зонирования отображены соответствующие функциональные зоны.

Изучено биологическое разнообразие флоры и фауны на территории между населенными пунктами – пгт. Промышленная, рзд. Новый источник, д.

Уфимцево, д. Лебеди, д. Подкопенная, с. Окунево, выявлены животные, растения, грибы, насекомые, занесенных в Красную книгу Российской Федерации и Кузбасса.

По вопросу рассмотрения коллективного обращения от жителей с. Окунево и от Монш Н.С., проживающей в с. Лебеди, поясняю следующее.

По данному вопросу поясняю следующее.

Угольным предприятием ООО «Разрез Истокский» в 2013 году получена лицензия на пользование недрами на территории Промышленновского муниципального района и в последующем начато проектирование разреза «Истокский».

В целях проектных работ в 2016 году, по ходатайству ООО «Разрез Истокский», ФГБНУ «ФИЦ УУХ СО РАН» выполнен отчет о компенсационных мероприятиях по сохранению популяций солодки уральской и дремлика замовникового, занесенных в Красную книгу Кемеровской области, произрастающих на территории предполагаемой добычи угля и находящихся под региональной защитой.

Однако в отчете, выполненном более пяти лет назад, исследованы только растения, в отношении животных и насекомых исследования не проводились.

Поскольку работа по исследованию территории на предмет содержания всех природных объектов, подлежащих государственной либо региональной охране, не выполнена в полном объеме, администрацией Промышленновского муниципального округа принято решение исследовать данную территорию более подробно.

С помощью кадастровых работ определена территория для изучения – это земли муниципальной собственности (59 участков).

В 2021 году между администрацией Промышленновского муниципального округа и ФГБОУ ВО «Кемеровский государственный университет» (КемГУ) заключен соответствующий муниципальный контракт для научно - исследовательской и практической работы.

По результатам, которой получена информация о том, что в границах территории, на которой расположены земельные участки, планируемые для добычи угля, богатое разнообразие животных и растений, в том числе очень высокая концентрация редких видов птиц.

В результате полевых работ проведено картирование и обследование 59 муниципальных земельных участков на землях Лебедевской и Окунёвской территории Промышленновского муниципального округа Кемеровской области – Кузбасса между с. Окунёво на западе, д. Уфимцево на востоке, р. Иня на севере и п. Ранний на юге на предмет изучения биологического разнообразия, выявления видового состава растений и животных, включая редкие виды, оценки перспективности и пригодности обследованных участков для создания муниципальной ООПТ.

Основная задача большинства участков является сохранение не отдельных видов, а оставшихся природных экосистем, создание кластерной ООПТ в Промышленновском районе ориентирование на охрану

ценных с экологической точки зрения, но малоценных с хозяйственной позиции неудобий, оставшихся в муниципальной собственности.

В основной массе это разнообразные болота, заболоченные и заросшие кустарником долины логов (Плоский лог, Чесноков лог), закустаренные понижения рельефа-западины, пойменные водоёмы.

Из обследованных участков более половины имеют площадь менее 1 га. Самыми крупными являются участки Плоского лога № 3 площадью 38 га и № 56 – площадью 34 га. Вместе с прилежащими участками они составляют около 100 га. А так же пойменные озера по левому берегу реки Ини - Широкое и Большое - участки № 48, 49 общей площадью около 50 га. Хотя эти участки являются очень вытянутыми и узкими, их ценность для сохранения биологического разнообразия трудно переоценить. В тоже время их сельскохозяйственное значение ничтожно, поэтому придание им статуса ООПТ не вступит в противоречие с хозяйственной деятельностью на территории Промышленновского муниципального района.

Остаётся открытым использование водно-болотных угодий с целью охоты на водоплавающую дичь. Эти угодья пользуются спросом у охотников не только Промышленновского района, но и Кемеровской области.

Поскольку создание планируемой ООПТ не ставит своей целью охрану водоплавающих птиц, в регламенте использования территории этих ООПТ может быть предусмотрена рекреация, которая может включать любительскую охоту, как один из видов активного отдыха.

Среди обследованных участков есть площади, которые не имеют ценности для сохранения биоразнообразия в силу ничтожной площади. Это небольшие отрезки полевых дорог (участок № 11 площадью 0,07 га, № 12 площадью 0,01 га, № 16 площадью 0,02 га). Есть участки которые не имеют природоохранной ценности только в настоящее время, например недавно выкопанный котлован (участок №13, площадью 3,49 га), берёзовая роща, полностью вырубленная летом 2021 г. (участок № 45, площадью 1,48 га). Однако в среднесрочной перспективе после прекращения антропогенного воздействия растительный и животный мир на них восстановятся, и их ценность для сохранения биологического разнообразия неизбежно возрастет.

По вышеуказанным причинам все участки могут быть включены в систему кластерной особо охраняемой территории.

Деградация и эрозии пахотных земель не наблюдается, чернозёмы сохраняют своё плодородие.

Несмотря на глубокую трансформацию и замену большей части исконных луговых степей и остепнённых лугов на пашни и пастбища, естественные водно-болотные, луговые и степные сообщества сохранились по склонам балок-логам, поймам речек и другим неудобьям. На исследованной территории произрастают значительные массивы берёзовых лесов. Местами имеются рукотворные сосновые боры, вдоль дорог и полей посажены лесополосы. В итоге разнообразие видов животных и растений сохранилось, в том числе сохранились редкие виды. Всё это свидетельствует, с одной стороны, о вековых традициях рационального и щадящего

природопользования, с другой стороны говорит о сохранении генофонда в имеющихся небольших рефугиумах, экологическом качестве территории. В случае прекращения сельскохозяйственного использования земель естественные экосистемы достаточно быстро могут восстановиться.

Исследования проводились в границах Лебедевского и Окуневского территориальных отделов Промышленновского муниципального округа. Большую часть площади здесь занимают сельскохозяйственные угодья (поля, сенокосы, пастбища). Меньшую площадь занимают берёзовые и осиново-берёзовые леса, ивняковые заросли по долинам небольших степных водотоков и западинам. Также здесь сохранились разнообразные болота, старицы, пойменные озёра и пруды, а также небольшие участки естественной луговой и степной растительности по окраинам полей и склонам балок.

По результатам проведённых исследований дана оценка видовой разнообразия растений, позвоночных и беспозвоночных животных, выявлены редкие и охраняемые виды, включённые в Красную книгу Российской Федерации и Кемеровской области.

Выявлено, что на исследованной территории Лебединского и Окунёвского территориальных отделов произрастает не менее 217 видов высших растений. При этом 1 вид включён в Красную книгу Российской Федерации (*пион гибридный или степной*) и 8 видов включены в Красную книгу Кемеровской области (*гнездоцветка клобучковая, дремлик зимовниковый, кандык сибирский, ковыль перистый, кокушник длиннорогий, колокольчик болонский, солодка уральская, стародубка пушистая*). В случае продолжения исследований список видов растений, в том числе редких; неизбежно пополнится.

Выявлено обитание 90 видов стрекоз, прямокрылых, чешуекрылых. Из них - 2 редких вида насекомых, внесённых в Красную книгу Кемеровской области (*стрекоза дедка желтоногий* и прямокрылое *огнёвка трескучая*).

Всего за время исследования 2021 г. и прежнего мониторинга орнитофауны отмечено 160 вида позвоночных животных, в том числе 21 вид млекопитающих, 131 вид птиц, 1 вид амфибий и 7 видов рыб.

Млекопитающие. Фауна млекопитающих насчитывает 21 вид. Из крупных видов многочисленны бобры, относительно обычны косуля, лисица, заяц-беляк. Встречаются барсук, степной хорь, колонок.

Исследованиями не были охвачены представители отряда Рукокрылые, среди которых 80% видов включено в Красную книгу.

Несмотря на то, что большая часть исследованной территории занята полями и пастбищами на ней выявлено богатое разнообразие птиц, в том числе очень высокая концентрация «краснокнижников». Особенно многочисленны птицы водно-болотного комплекса (утиные, пастушки, кулики), а кроме того дневные хищники, врановые, мелкие воробьиные.

Среди 131 вида птиц выявлено 28 редких, занесённых в Красную книгу Кемеровской области. Из них 8 видов, включено в Красную книгу Российской Федерации.

Из птиц Красной книги России здесь отмечены на пролёте: *черный аист, скопа, степной лунь; большой подорлик, журавль-красавка, соколы сапсан и балобан, большой кроншнеп.*

Из видов включённых в Красную книгу Кемеровской области зафиксированы на гнездовании 7 видов: *чомга, большая выпь, серый журавль, пеганка (отмечено однократно), чибис, серый сорокопут, обыкновенный ремез.* Ещё 13 видов встречается на этой территории во время миграций: *лебедь кликун, красная утка или огарь, лень луговой, орел-карлик, чеглок, дербник, кулик-ходулочник, большой веретенник; крачки белокрылая и чёрная, чайка малая, белая полярная сова и бородатая неясыть.*

Установлена большая значимость сохранения участка между с. Окунёво и д. Уфимцево для отдыха и кормления птиц в период миграций.

Амфибий представлены только одним видом – остромордой лягушкой.

Ихтиофауна в целом характерна для бассейна Ини и представлена 7 видами.

Многие из этих животных сохраняются на обследованных муниципальных землях, неудобных для ведения хозяйства и потому не разрушенных человеком.

Создание кластерной ООПТ на муниципальных землях в границах Лебединского и Окунёвского территории отделов Промышленновского муниципального района очень важно и своевременно для сохранения естественных экосистем, богатого и уникального для Кузбасса животного и растительного мира.

В отчете ФГБНУ «ФИЦ УУХ СО РАН» от 2016 года данная информация отсутствует.

Исходя из анализа научного исследования, изъятие территории между населенными пунктами с. Окунёво и д. Уфимцева для угледобычи недопустимо, необходимо на указанной территории установление особо охраняемой природной территории.

Кроме того, два земельных участка с кадастровыми номерами 42:11:0110002:12, 42:11:0110002:24, которые также угольным предприятием планируются к выработке угля, согласно Закона Кемеровской области - Кузбасса от 20.11.2019 № 122 - ОЗ «О перечне особо ценных продуктивных сельскохозяйственных угодий Кемеровской области - Кузбасса, использование которых для других целей не допускается» - являются особо ценными продуктивными сельскохозяйственными угодьями, использование которых для других целей не допускается.

С учетом, полученного исследования, администрацией Промышленновского муниципального округа подготовлено предложение в проекте генерального плана - на территории, на которой выявлены объекты животного мира, подлежащие государственной или региональной охране, установить проектные зоны особо охраняемых природных территорий местного значения. Кроме того, вокруг участков, где обитают краснокнижные объекты природного мира установить рекреационную зону, в

последующем предназначенную на сохранение природного комплекса нашего округа.

Администрацией изучено предложение угольной компании ООО «Разрез Истокский» от 18.01.2022 б/н об установлении в границах 186-ти земельных участков, принадлежащих ООО «Разрез Истокский» на праве аренды, производственной зоны для дальнейшего недропользования (добычи угля).

К указанному письму приложена схема границ земельных участков, которую для наглядности совмещена с проектом генерального плана Промышленновского муниципального округа, на которой видно, что границы территории, которые предполагаются для дальнейшей деятельности угольной компании, значительно превышают территории лицензии по добыче угля, которую ООО «Разрез Истокский» имеет. В настоящее время указанные земельные участки имеют разрешенный вид сельскохозяйственного использования и размещены под лесными массивами

Для наглядности предлагаем рассмотреть данную схему (на слайде).

Прошу приступить к вопросам и обсуждению проекта генерального плана Промышленновского муниципального округа.

Выступили:

Карасева Н.Ф.: Какое расстояние от разреза до с. Окунево?

Толстикова С.И.: 4,4 км.

Анисимов В.А.: На каком основании сейчас ведется вырубка леса?

Толстикова С.И.: Нами взяты в аренду лесные участки, подготовлена проектная документация, прошедшая экспертизу, все ведется на законных основаниях. В аренду взяты для вырубки лесные участки, принадлежавшие Департаменту лесного комплекса.

Кузьменко А.А.: От с. Окунево на какое расстояние приблизится разрез?

Толстикова С.И.: 4 км.

Крюков О.Б.: 4 км. было от с. Окунево до границ лицензии по добычи угля, а будет после перевода дополнительных территорий, которые разрез сегодня просит 2 км.?

Толстикова С.И.: Нет.

Крюков О.Б.: Но Вы же просите расширение производственной зоны? Значит уменьшится санитарный разрыв до населенного пункта.

Трофимов Н.Н.: До рзд. Новый Исток тогда сколько будет, 500 м.?

Толстикова С.И.: Возле рзд. Новый Исток будет неопасный объект – дорога.

Чиган А.А.: На карте обозначены земли, которые находятся в собственности разреза, но добыча будет вестись в границах лицензии. За ней будут располагаться объекты – вагончики или еще что то. У нас эта территория в собственности, нужна для производственных целей.

Крюков О.Б.: На таком количестве гектаров много вагончиков поставить можно.

Молярова Е.В.: Лицензия закончится, дальше разрывать начнут. Я жила в г. Ленинск-Кузнецке, знаю как там живут люди.

Шерина В.В.: Вы нашли у нас уголь антрацит. У нас сельскохозяйственный район – оазис в Кузбассе. От вас ничего хорошего не будет, угробите экологию. наших жителей несколько лет назад уже собирали по вопросу открытия разреза возле с. Окунево. Так же был целый зал народу, все были против разреза. Почему нас никто не слушает? Здесь родились мы, наши дети и внуки. Здесь лежат наши предки. Зачем уничтожать сельскохозяйственный район? Я езжу в г. Ленинск-Кузнецкий, у шахты им. Кирова много угля лежит на территориях и его никуда не вывозят, зачем еще у нас его добывать. Не трогайте наш район.

Молярова Е.В.: Пыль будет от разреза.

Толстикова С.И.: При соблюдении природоохранных мероприятий пыль будет минимальной.

Кириленко Е.В.: Это обещания, кто это будет соблюдать?

Трофимов Н.Н.: Железная дорога будет и где?

Толстикова С.И.: Дорога будет примыкать к железной дороге. Врезка в железную дорогу будет недалеко от рзд. Новый Исток. Углепогрузочная станция будет примыкать примерно к рзд. Новый Исток. Проекта еще нет.

Чиган А.В.: Мы неоднократно просили администрацию сделать собрание с гражданами, чтобы обсудить все вопросы, которые интересуют. Сейчас с нами нет всех специалистов, которые могут ответить. Вы сейчас задаете вопросы, которые к делу не относятся, к генеральному плану не относятся. Мы просили администрацию собрать людей, но администрация этого не сделала. Вопросы по существу не задаете.

Форова Т.П.: Нам вообще этого не надо. Вопросы наши все по существу. Вы нам рты закрываете? Вы нам здесь не нужны. Мы хотим знать кто собственник разреза.

Чиган А.В.: Вы задаете вопросы по проектной документации,

Кузьменко А.А.: Была статья в газете, которая расхваливала открытие разреза, будут рабочие места, дороги, и многое еще. Но этого не будет, рабочих мест тоже. К нам приеду работать вахтовики, приезжие. Пастбищ и сенокосов, пчеловодства тоже не будет. Мы живем за счет этого. Эти проблемы коснутся всех деревень вокруг разреза.

Шумкина О.Н.: Администрация за вас жителей. Сегодня у жителей есть возможность высказаться и говорить с представителями разреза. Представители не правы, что ваши вопросы лишние. Все ваши вопросы важные и насущные и вы можете их задавать.

Кузьменко А.А.: Я уговорил своего сына остаться у нас в селе, построить дом, а теперь своим внукам скажу - уезжайте. Воды и пастбищ не будет, рек тоже.

Крамер А.А.: Я присутствовал при рассмотрении проектной документации разреза Истокский в районном дворце культуры Там тоже

сидели люди протестовали и задавали свои вопросы. А я так думаю – наверное жители Лениск - Кузнецкого и Беловского районов тоже протестовали и что же получили. Я три года назад был и на одном из разрезов проводили взрывы. Пыль стояла. Кроме этого раскапывают пласты угля и появляется газ метан, от которого задыхаются шахтеры.

Здесь приехали разные специалисты разреза, красиво будут стелить, но мне никто не ответит - как глубина разреза повлияет на грунтовые воды, куда будут откачивать воду из разреза, в реку?

На первых слушаниях по разрезу нам говорили – в первые три года будут добывать 1 млн. тонн угля, потом будут увеличивать производительность. С разреза будут отправлять по железной дороге с каждым годом больше вагонов угля. И наше мнение их не волнует.

Поскольку все таки и Лениск - Кузнецкий и Беловский районы и другие все же раскопа угольщики, жителям села надо высказывать свои условия – что мы должны получить?! Предыдущие собственники разреза говорили, что построят в поселке Промышленная жилой микрорайон.

Пусть они каждого здесь заинтересуют, что бы каждый здесь, сидящий что то получил. Один 4 тонны угля, другой 6 тонн угля. Как только деньги от разреза попадут в бюджет они пропадут. Ведь в поселке построили канализацию, а сточные воды по ним так и не идут. Вот и думайте вы.

Романова Н.В.: Вот было предложение, вы будите свое иметь, а что мы будим иметь?

Ночеткин И.И.: Уважаемые жители. Высказанное мнение предыдущего выступающего самое конструктивное. Предприятие угольный разрез – это социально ориентированное предприятие. Руководством и собственниками предприятия принимаются неоднократные попытки войти во взаимодействие с органами местного самоуправления для того что бы начать реализовывать социальные программы, необходимые для жизни вашего района. Но к сожалению мы не находим отклика в администрации. Так не должно быть, разрез готов реализовывать определенные программы социальные для того чтобы ваши дети имели бы гарантированное место работы на предприятии, чтобы ваши дети, которые участва в университетах имели бы гранитовую поддержку от разреза. Объекты социальной инфраструктуры предприятие готово брать на себя с целью реализации этих программ.

Чиган А.В.: Это не только на словах, подписывается социально – экономическое соглашение с администрацией.

Анисимов В.А.: Где уже есть ваш разрез?

Ночеткин И.И.: Есть ряд крупных угольных предприятий заходили сюда, раскопали кое что, но реализовали ни одного пункта социальной программы. На сегодняшний день, я могу ответственно говорить, что мы готовы реализовывать эти программы.

Я бы хотел задать вопрос Шумкиной О.Н. Вы говорите жителям – «Мы за Вас». Почему вы не говорите, что в средствах массовой информации опубликованы положительные отзывы о разрезе?

Шумкина О.Н.: Лично я этого не видела, ручаться за средства массовой информации я не буду, пишут много, но по факту выходит совершенно другое.

Ночеткин И.И.: Мы пытаемся встретиться с администрацией, мы пытаемся донести, что мы не просто пришли, накопили и все, нет. Так и будет поверьте.

Удовиченко Н.В.: Вы сейчас предлагаете социальные программы оздоровления. Сначала вы предлагаете ухудшить здоровье людей, а потом их лечить? А мы сейчас вам сразу говорим – нам не нужны социальные программы, если у нас люди будут болеть. Мы сельскохозяйственный район, у нас высокое плодородие почв. Национальная политика какая приоритетная какая?

Ночеткин И.И.: На текущий год президент четко поставил задачу – увеличить добычу угля.

Удовиченко Н.В.: Самая важная национальная политика – продовольственная политика. Посмотрите, что творится в других странах. Ценна – чистая вода, скоро воду будем экспортировать. Самый главный источник кроме недр – вода. Сегодня еще есть рыба в наших реках, потом ее не будет. Сегодня вы отстаиваете свой бизнес, мы пересмотрели свою позицию. Мы хотим сохранить краснокнижных животных, насекомых, сделать заказник, чтобы не расширить зону угольного разреза. Первый ваш шаг – добыча в границах лицензии, потом дальше пойдете, и не будет здесь не сенокосов и пастбищ. Мы сохраняем сельскохозяйственный район и продолжаем отстаивать свои интересы. Никто нас за это не упрекнет. Каждый час мы будим слышать взрывы в разрезе даже в пгт. Промышленная. Мы отстаиваем продовольственную политику, экономическая база района основанная на сельскохозяйственных производителях. За счет этого разреза мы ухудшим всю экономику нашего округа, урожайность упадет. У нас экологически чистый картофель, зерно. Вы получите свой бизнес, а наше население, сельскохозяйственные производители, налогооблагаемая база пострадает. Вы приехали уговаривать людей, которые выросли в деревне, продолжают жить своим натуральным хозяйством. Александр Арнольдович, а вам не хватает 4 тонны угля? За что вы бьетесь? Мы будим отстаивать свои интересы и заказник устанавливать, наше право установить границы. Люди говорят, что они хотят здесь видеть сельскохозяйственные земли. Вы сегодня отрабатываете свои оклады и зарплаты. Сегодня мы за установление границ охранных природных зон, против расширения разреза, перевода земель. Попробуйте сначала поработать в том, что у вас есть, докажите эффективность своей социальной политики. Потом расскажите сколько сюда переехало детей, сколько обучали, дали гранты, постройте сады и школы, докажите свою социальную состоятельность в том, что уже есть, а вы говорите про «потом».

Толстикова С.И.: Вы говорите про воду. Максимальная воронка разреза 1 км. Дальше никаких негативных последствий не наблюдается, по факту ни на других разрезах, ни по расчетам. Взрывы не каждый час, один

раз в сутки, или два, три раза. Воздействие от взрывных работ, заканчиваются на расстоянии 600 метров, если сейсмика – это только пошатывание.

Крюков О.Б.: Поэтому мы заранее вам говорим – не нужен нам разрез и расширение его границ.

Форова Т.П.: Спросите у Губернатора, сколько мы производим сельскохозяйственной продукции, мы кормим Кузбасс. А вы хотите угробить нас.

Андреянов В.И.: Вы говорите, что не станете плохого делать. Новодеревенский лес, которому 35-40 лет, вырубил, где и животные и растения были.

Динов С.: Как сказал секретарь собрания, у нас есть государственная экологическая экспертиза проекта, которое выявило одно краснокнижное растение, которое планируется переместить. Исследования администрации похожи на реферат третьекурсника экологического факультета. Там снимки старые.

Крюков О.Б.: Исследования проводились этим летом, я в них участвовал совместно с учеными.

Крылова Ю.А.: Вы судите о работе, при этом Вы ботаник или научный сотрудник? Исследование - официальный документ.

Динов С.: Нет. Но официальный документ у нас – это государственная экспертиза.

Крылова Ю.А.: Экспертиза сделана более 5 лет назад. В вашем документе нет животных, других растений, грибов, насекомых. В вашем документе этого всего нет.

Толстикова С.И.: На основе наших изысканий была проведена экологическая экспертиза проекта.

Крылова Ю.А.: Тогда объясните – какие слушания с людьми вы хотите провести. Вы заявляете, что хотите обсудить с людьми проект по защите экологии.

Динов С.: Вы говорите, что наше заключение неактуально. А что уже растения переселили?

Крылова Ю.А.: Вы не учли всей информации умышленно.

Ващенко Е.А.: На депутатских слушаниях рассматривали вопрос по разрезу Истокскому. В депутатском корпусе 20 депутатов говорят против. Мы все жители нашего района, я сама житель пгт. Промышленная и вернулась с Новосибирска, чтобы жить в поселке Промышленная и надеюсь и дальше прожить в экологически чистом поселке, наш район должен остаться сельскохозяйственным. Весь депутатский корпус за жителей и поддержит.

Тарасов М.И.: Вот они лес свалили, весной все что, осталось уйдет в реку, они ничего не уберут.

Крюков О.Б.: Уже сегодня на этой территории нет порядка, лес вырубил, а ветки оставили.

Толстикова С.И.: Вот сегодня сюда пришли только пожилые люди, а где молодые, могли бы и прийти. А так получается, что вы доживете и все. Кто будет работать в сельскохозяйственном районе?

Гулевич В.Т.: Мои предки приехали сюда работать по сталинской реформе. Сама я здесь отработала учителем 45 лет. И они и мы ходили в лес выкорчевывать пни что бы потом пахать поля. Сначала у вас границы по лицензии, потом вы еще дальше пойдете, а дальше еще залежи имеются и все приберете к рукам.


Романова Н.В.: Получается, что вы нам говорите – «остались одни пенсионеры, скоро вам конец, а молодых нет? За что мы воюем, землю отвоевываем?».

Крылова Ю.А.: Уважаемые жители! Ваше мнение по этому вопросу понятно. Решение комиссии в виде заключения будет принято с учетом мнения присутствующих и участвующих граждан в публичных слушаниях.

Форова Т.П.: Мы будем писать петицию Президенту, что мы против разреза.

Заключение комиссии будет обнародовано на сайте администрации Промышленновского муниципального округа в разделе «Градостроительство», опубликовано в газете «Эхо».

Участники публичных слушаний могут быть свободны, для дальнейшей работы остаются члены комиссии.

Протокол комиссии вела
секретарь комиссии Крылова Ю.А. 

Заключение
комиссии по проведению публичных слушаний по проекту генерального
плана Промышленновского муниципального округа

от 09.02.2022 года № 9

Наименование проекта, рассмотренного на общественных обсуждениях или публичных слушаниях: проект генерального плана Промышленновского муниципального округа, рассмотренный на публичных слушаниях 09.02.2022 в 15-00 в здании по адресу: п. Плотниково, пер. Советский, д. 1 а.

В публичных слушаниях приняли участие 12 человек.

Протокол публичных слушаний, на основании которого подготовлено заключение о результатах публичных слушаний от 09.02.2022 № 9.

Разработчик проекта ИП Фомичев И.Н., инициатор разработки проекта: администрация Промышленновского муниципального округа.

Предложения и замечания участников по теме публичных слушаний комиссией принимались по адресу: пгт. Промышленная, ул. Коммунистическая, д. 23 а, каб. №№ 312 и 314, в рабочие дни, кроме субботы и воскресенья, с 9-00 до 12-00 часов, с 14-00 до 17-00 часов, с даты официального обнародования и опубликования постановления о проведении публичных слушаний до даты проведения публичных слушаний.

В администрацию Промышленновского муниципального округа поступали следующие предложения от заинтересованных лиц:

1. Обращение Колоскова С.В. от 28.12.2020 года об установлении на территории с. Журавлево зоны для строительства АЗС, участок сельскохозяйственных угодий;

2. Обращение Уфимцева В.Г. от 16.04.2021 года об установлении в районе с. Тарасово зоны для сельскохозяйственного производства, сейчас используется для сельскохозяйственных угодий;

3. Обращение Мезенцева Ю.В. от 15.10.2021 об установлении в п. Плотниково зоны для автомоечного комплекса;

4. Обращение Халидова Л.Н. от 20.10.2021 года по корректировке границы производственной и общественно-деловой зон в с. Журавлево по ул. Центральная, 51 а для дальнейшего использования для производственных целей;

5. Обращение предприятия по добычи строительного песка ООО «Новые водные технологии» о корректировке границ производственной зоны возле д. Морозово для дальнейшего недропользования в пределах границ лицензии;

6. Обращение ЗАО «Ударник полей» о корректировке границы населенного пункта д. Еремино для образования земельного участка под зданиями предприятия;

7. Обращение Педант Ю.С. о корректировке общественно – деловой зоны в пгт. Промышленная, и определении территории под автомобильным проездом согласно фактическому использованию;

8. Коллективное обращение от жителей с. Окунево и от Монш Н.С., проживающей в с. Лебеди, о том, что между населенными пунктами с. Окунево, рзд. Новый Исток, пгт. Промышленная, д. Уфимцево, с. Лебеди угледобывающим предприятием ООО «Разрез Истокский», планируется выработка угля, в следствии чего пострадает природа нашего округа, будут уничтожены пашни, сельхозугодья.

9. Обращение от угольной компании ООО «Разрез Истокский» от 18.01.2022 б/н с предложением об установлении в границах 186-ти земельных участков с кадастровыми номерами: 42:11:0110002:1, 42:11:0110002:2, 42:11:0110002:12, 42:11:0110002:24, 42:11:0110002:27, 42:11:0110002:31, 42:11:0110002:40, 42:11:0110002:41, 42:11:0110002:43, 42:11:0110002:45, 42:11:0110002:46, 42:11:0110002:47, 42:11:0110002:48, 42:11:0110002:49, 42:11:0110002:52, 42:11:0110002:57, 42:11:0110002:62, 42:11:0110002:69, 42:11:0110002:70, 42:11:0110002:71, 42:11:0110002:73, 42:11:0110002:74, 42:11:0110002:75, 42:11:0110002:76, 42:11:0110002:77, 42:11:0110002:78, 42:11:0110002:79, 42:11:0110002:81, 42:11:0110002:88, 42:11:0110002:90, 42:11:0110002:91, 42:11:0110002:96, 42:11:0110002:99, 42:11:0110002:100, 42:11:0110002:101, 42:11:0108002:101, 42:11:0110002:103, 42:11:0110002:106, 42:11:0110002:107, 42:11:0108002:107, 42:11:0108002:108, 42:11:0108002:109, 42:11:0108002:110, 42:11:0108002:111, 42:11:0110002:111, 42:11:0110002:112, 42:11:0110002:114, 42:11:0108002:114, 42:11:0110002:115, 42:11:0108002:115, 42:11:0110002:116, 42:11:0108002:117, 42:11:0110002:117, 42:11:0108002:118, 42:11:0110002:118, 42:11:0110002:119, 42:11:0110002:120, 42:11:0110002:124, 42:11:0110002:125, 42:11:0110002:41, 42:11:0110002:146, 42:11:0110002:147, 42:11:0110002:149, 42:11:0110002:153, 42:11:0110002:154, 42:11:0110002:155, 42:11:0110002:158, 42:11:0110002:160, 42:11:0110002:161, 42:11:0110002:162, 42:11:0110002:166, 42:11:0110002:168, 42:11:0110002:170, 42:11:0110002:172, 42:11:0110002:174, 42:11:0110002:176, 42:11:0110002:177, 42:11:0110002:178, 42:11:0110002:180, 42:11:0110002:182, 42:11:0110002:184, 42:11:0110002:186, 42:11:0110002:187, 42:11:0110002:192, 42:11:0110002:193, 42:11:0110002:196, 42:11:0110002:198, 42:11:0110002:200, 42:11:0110002:201, 42:11:0110002:202, 42:11:0110002:205, 42:11:0110002:206, 42:11:0110002:207, 42:11:0110002:208, 42:11:0110002:209, 42:11:0110002:210, 42:11:0110002:211, 42:11:0110002:212, 42:11:0110002:214, 42:11:0110002:215, 42:11:0110002:216, 42:11:0110002:217, 42:11:0110002:218, 42:11:0110002:219, 42:11:0110002:220, 42:11:0110002:221, 42:11:0110002:222, 42:11:0110002:223, 42:11:0110002:224, 42:11:0110002:225, 42:11:0110002:226, 42:11:0110002:227, 42:11:0110002:230, 42:11:0110002:231, 42:11:0110002:232, 42:11:0110002:233, 42:11:0110002:235, 42:11:0110002:236, 42:11:0110002:238, 42:11:0110002:239, 42:11:0110002:242, 42:11:0110002:243, 42:11:0110002:247, 42:11:0110002:249, 42:11:0110002:252, 42:11:0110002:269, 42:11:0110002:270, 42:11:0110002:271, 42:11:0110002:272, 42:11:0110002:273, 42:11:0110002:274, 42:11:0110002:275, 42:11:0110002:276,

42:11:0110002:277, 42:11:0110002:278, 42:11:0110002:279, 42:11:0110002:280, 42:11:0110002:281, 42:11:0110002:282, 42:11:0110002:23, 42:11:0110002:87, 42:11:0110002:89, 42:11:0110002:136, 42:11:0110002:163, 42:11:0110002:165, 42:11:0110002:237, 42:11:0110002:240, 42:11:0110002:248, 42:11:0110002:250, 42:11:0110002:251, 42:11:0110002:245, 42:11:0110002:246, 42:11:0110002:244, 42:11:0110002:254, 42:11:0110002:253, 42:11:0110002:255, 42:11:0110002:256, 42:11:0110002:262, 42:11:0110002:258, 42:11:0110002:259, 42:11:0110002:260, 42:11:0110002:261, 42:11:0110002:257, 42:11:0108002:88, 42:11:0108002:89, 42:11:0108002:113, 42:11:0108002:116, 42:11:0108002:91, 42:11:0108002:128, 42:11:0108002:119, 42:11:0108002:120, 42:11:0108002:130, 42:11:0108002:121, 42:11:0108002:123, 42:11:0108002:126, 42:11:0108002:125, 42:11:0108002:135, 42:11:0108002:124, 42:11:0108002:122, 42:11:0108002:127, 42:11:0108002:129, 42:11:0108002:131, 42:11:0110009:2, 42:11:0110009:3, принадлежащих ООО «Разрез Истокский» на праве аренды, производственной зоны для дальнейшего недропользования (добычи угля).

Иные предложения и замечания от жителей населенных пунктов - с. Ваганово, с. Журавлёво, д. Прогресс, д. Касимовка, д. Иван – Брод, с. Тарасово, д. Шипицино, д. Калтишино, д. Шуринка, п. Голубево, д. Калинин, д. Ушаково, д. Портнягино, п. Октябрьский, с. Лебеди, д. Уфимцево, д. Пор - Искитим, д. Подкопенная, д. Корбелкино, с. Окунево, д. Пьяново, п. Ранний, рзд. Новый - Исток, п. 210 км, п.ст. Падунская, ул. Комсомольская, д. 20, для жителей населенных пунктов: п.ст. Падунская, д. Васьково, д. Озерки, д. Денисовка, с. Абышево, с. Березово, с. Титово, д. Усть - Каменка, д. Усть - Тарсьма, п. Тарсьма, пгт. Промышленная, с. Краснинское, д. Пушкино, д. Пархаевка, д. Каменка, п. Иваново - Родионовский, с. Труд, д. Тарабарино, д. Байрак, д. Протопопово, д. Еремино, с. Морозово, п. Цветущий, п. ст. Контрольная, п. 251 км., п. 239 км., п. Плотниково, п. Первомайский, п. Восход, п. Соревнование, п. Нагорный, п. Брянский, д. Колычево, д. Плотниково, д. Сыромолотное в комиссию по организации публичных слушаний по проекту генерального плана Промышленновского муниципального округа не поступали.

В публичных слушаниях в отношении предложений Колоскова С.В. от 28.12.2020 года, Уфимцева В.Г. от 16.04.2021 года, Мезенцева Ю.В. от 15.10.2021, Халидова Л.Н. от 20.10.2021, ООО «Новые водные технологии», ЗАО «Ударник полей», Педант Ю.С., коллективное обращение от жителей с. Окунево и от Монш Н.С., проживающей в с. Лебеди у присутствующих участников публичных слушаний возражений не озвучено.

Также присутствующими участниками публичных слушаний не высказаны отрицательные мнения в отношении иной информации, содержащейся в проекте генерального плана Промышленновского муниципального округа.

По обращению от угольной компании ООО «Разрез Истокский» от 18.01.2022 б/н с предложением об установлении в границах 186-ти земельных участков, принадлежащих ООО «Разрез Истокский» на праве

аренды, производственной зоны для дальнейшего недропользования (добычи угля), присутствующими гражданами высказаны отрицательные мнения, и поддержаны предложения администрации Промышленновского муниципального округа об установлении на территории, расположенной между населенными пунктами с. Окунево, рзд. Новый Исток, пгт. Промышленная, д. Уфимцево, с. Лебеди функциональной зоны для рекреации, в последующем предназначенной для сохранения природного комплекса, и установление на земельных участках, где обнаружены птицы, растения, грибы, занесенные в Красные книги Российской Федерации, Кузбасса, особо охраняемой территории местного значения.




Выводы комиссии:


Учитывая изложенное, с учетом мнения присутствующих граждан на публичных слушаниях, комиссия рекомендует о целесообразности учета внесенных участниками общественных обсуждений или публичных слушаний предложений и замечаний и заключает вывод, что проект генерального плана Промышленновского муниципального округа необходимо принять в текстовых и графических материалах, рассмотренных на публичных слушаниях.

В материалах проекта генерального плана Промышленновского муниципального округа предложение угольной компании ООО «Разрез Истокский» от 18.01.2022 б/н об установлении в границах 186-ти земельных участков, принадлежащих ООО «Разрез Истокский» на праве аренды, производственной зоны для дальнейшего недропользования (добычи угля), не учитывать.

Заключение комиссии опубликовать в районной газете «Эхо» и разместить на официальном сайте администрации Промышленновского муниципального округа в разделе «Градостроительство».

ПОДПИСИ:

<p>член комиссии - Крюков Олег Борисович, начальник отдела сельского хозяйства администрации Промышленновского муниципального округа</p>	
<p>член комиссии - Дзалбо Константин Валерьевич, начальник отдела Го, ЧС администрации Промышленновского муниципального округа</p>	
<p>Член комиссии – Толстых Дмитрий Владимирович, начальник Плотниковского территориального</p>	

отдела Управления по жизнеобеспечению и строительству администрации Промышленновского муниципального округа	
секретарь комиссии - Крылова Юлия Анатольевна, начальник отдела по архитектуре и градостроительству администрации Промышленновского муниципального округа	

ПРОТОКОЛ

заседания комиссии по проведению публичных слушаний по проекту генерального плана Промышленновского муниципального округа

15.02.2022 года № 10

Время 15-00

Постановлением администрации Промышленновского муниципального округа от 27.12.2021 № 2043-П назначены публичные слушания по проекту генерального плана Промышленновского муниципального округа для жителей населенного пункта: пгт. Промышленная.

Место проведения публичных слушаний: здание, расположенное по адресу: пгт. Промышленная, ул. Кооперативная, д. 2.

Инициатор публичных и организатор слушаний: администрация Промышленновского муниципального округа.

Разработчик проекта ИП Фомичев И.Н., инициатор разработки проекта: администрация Промышленновского муниципального округа.

Предложения и замечания участников по теме публичных слушаний комиссией принимались по адресу: пгт. Промышленная, ул. Коммунистическая, д. 23 а, каб. №№ 312 и 314, в рабочие дни, кроме субботы и воскресенья, с 9-00 до 12-00 часов, с 14-00 до 17-00 часов, с даты официального обнародования и опубликования постановления о проведении публичных слушаний до даты проведения публичных слушаний.

Комиссия по проведению публичных слушаний в следующем составе:

Председательствует:

Заместитель председателя:

Зарубина Анастасия Александровна, заместитель главы Промышленновского муниципального округа

Члены комиссии:

Крюков Олег Борисович, начальник отдела сельского хозяйства администрации Промышленновского муниципального округа;

Удовиченко Наталья Викторовна, председатель комитета по архитектуре и градостроительству администрации Промышленновского муниципального округа;

Дзалбо Константин Валерьевич, начальник отдела Го, ЧС администрации Промышленновского муниципального округа;

Медянская Евгения Александровна, главный специалист - эколог Управления по жизнеобеспечению и строительству администрации Промышленновского муниципального округа,

Тухватуллин Сергей Ахатович, начальник Промышленновского территориального отдела Управления по жизнеобеспечению и строительству администрации Промышленновского муниципального округа

Секретарь комиссии:

Крылова Юлия Анатольевна, начальник отдела по архитектуре и градостроительству администрации Промышленновского муниципального округа

Также сегодня публичные слушания проводятся при участии:

Председателя Совета народных депутатов Промышленновского муниципального округа – Ващенко Елена Александровна,

Депутата Совета народных депутатов Промышленновского муниципального округа – Анисимов Владимир Александрович,

Депутата Совета народных депутатов Промышленновского муниципального округа - Минаков Александр Сергеевич.

Посредством газеты «Эхо», сайта администрации Промышленновского муниципального округа, информационных стендов на публичные слушания приглашены граждане, проживающие в Промышленновском муниципальном округе, заинтересованные юридические лица, занимающиеся деятельностью в границах Промышленновского муниципального округа, представители общественности, депутаты Промышленновского муниципального округа.

Присутствуют следующие участники публичных слушаний: жители пгт. Промышленная - Макешин С.В., Полищук м.А.В., Лепина Л.В., Большой Н.А., Семенова С.В., Алемжин А.Н., Макроусов Б.А., Митин Н.И., Андрищенко Е.Г., Баранова А.Н., Полуэктов В.Г., Тюнин Ю.Г., житель д. Уфимцево - Минич А.В., житель с. Окунево - Молярова Е.С.

Информация о датах рождений, адресах проживания, присутствующих граждан на публичных слушания, не обнародуются, не опубликовываются, изложены в отдельном документе.

В администрацию Промышленновского муниципального округа поступали следующие предложения от заинтересованных лиц:

1. Обращение Колоскова С.В. от 28.12.2020 года об установлении на территории с. Журавлево зоны для строительства АЗС, участок сельскохозяйственных угодий;

2. Обращение Уфимцева В.Г. от 16.04.2021 года об установлении в районе с. Тарасово зоны для сельскохозяйственного производства, сейчас используется для сельскохозяйственных угодий;

3. Обращение Мезенцева Ю.В. от 15.10.2021 об установлении в п. Плотниково зоны для автомоечного комплекса;

4. Обращение Халидова Л.Н. от 20.10.2021 года по корректировке границы производственной и общественно-деловой зон в с. Журавлево по ул. Центральная, 51 а для дальнейшего использования для производственных целей;

5. Обращение предприятия по добычи строительного песка ООО «Новые водные технологии» о корректировке границ производственной зоны возле д. Морозово для дальнейшего недропользования в пределах границ лицензии;

6. Обращение ЗАО «Ударник полей» о корректировке границы населенного пункта д. Еремино для образования земельного участка под зданиями предприятия;

7. Обращение Педант Ю.С. о корректировке общественно – деловой зоны в пгт. Промышленная, и определении территории под автомобильным проездом согласно фактическому использованию;

8. Коллективное обращение от жителей с. Окунево и от Монш Н.С., проживающей в с. Лебеди, о том, что между населенными пунктами с. Окунево, рзд. Новый Исток, пгт. Промышленная, д. Уфимцево, с. Лебеди угледобывающим предприятием ООО «Разрез Истокский», планируется выработка угля, в следствии чего пострадает природа нашего округа, будут уничтожены пашни, сельхозугодья.

9. Обращение от угольной компании ООО «Разрез Истокский» от 18.01.2022 б/н с предложением об установлении в границах 186-ти земельных участков с кадастровыми номерами: 42:11:0110002:1, 42:11:0110002:2, 42:11:0110002:12, 42:11:0110002:24, 42:11:0110002:27, 42:11:0110002:31, 42:11:0110002:40, 42:11:0110002:41, 42:11:0110002:43, 42:11:0110002:45, 42:11:0110002:46, 42:11:0110002:47, 42:11:0110002:48, 42:11:0110002:49, 42:11:0110002:52, 42:11:0110002:57, 42:11:0110002:62, 42:11:0110002:69, 42:11:0110002:70, 42:11:0110002:71, 42:11:0110002:73, 42:11:0110002:74, 42:11:0110002:75, 42:11:0110002:76, 42:11:0110002:77, 42:11:0110002:78, 42:11:0110002:79, 42:11:0110002:81, 42:11:0110002:88, 42:11:0110002:90, 42:11:0110002:91, 42:11:0110002:96, 42:11:0110002:99, 42:11:0110002:100, 42:11:0110002:101, 42:11:0108002:101, 42:11:0110002:103, 42:11:0110002:106, 42:11:0110002:107, 42:11:0108002:107, 42:11:0108002:108, 42:11:0108002:109, 42:11:0108002:110, 42:11:0108002:111, 42:11:0110002:111, 42:11:0110002:112, 42:11:0110002:114, 42:11:0108002:114, 42:11:0110002:115, 42:11:0108002:115, 42:11:0110002:116, 42:11:0108002:117, 42:11:0110002:117, 42:11:0108002:118, 42:11:0110002:118, 42:11:0110002:119, 42:11:0110002:120, 42:11:0110002:124, 42:11:0110002:125, 42:11:0110002:41, 42:11:0110002:146, 42:11:0110002:147, 42:11:0110002:149, 42:11:0110002:153, 42:11:0110002:154, 42:11:0110002:155, 42:11:0110002:158, 42:11:0110002:160, 42:11:0110002:161, 42:11:0110002:162, 42:11:0110002:166, 42:11:0110002:168, 42:11:0110002:170, 42:11:0110002:172, 42:11:0110002:174, 42:11:0110002:176, 42:11:0110002:177, 42:11:0110002:178, 42:11:0110002:180, 42:11:0110002:182, 42:11:0110002:184, 42:11:0110002:186, 42:11:0110002:187, 42:11:0110002:192, 42:11:0110002:193, 42:11:0110002:196, 42:11:0110002:198, 42:11:0110002:200, 42:11:0110002:201, 42:11:0110002:202, 42:11:0110002:205, 42:11:0110002:206, 42:11:0110002:207, 42:11:0110002:208, 42:11:0110002:209, 42:11:0110002:210, 42:11:0110002:211, 42:11:0110002:212, 42:11:0110002:214, 42:11:0110002:215, 42:11:0110002:216, 42:11:0110002:217, 42:11:0110002:218, 42:11:0110002:219, 42:11:0110002:220, 42:11:0110002:221, 42:11:0110002:222, 42:11:0110002:223, 42:11:0110002:224, 42:11:0110002:225, 42:11:0110002:226, 42:11:0110002:227, 42:11:0110002:230, 42:11:0110002:231, 42:11:0110002:232, 42:11:0110002:233, 42:11:0110002:235, 42:11:0110002:236, 42:11:0110002:238, 42:11:0110002:239, 42:11:0110002:242,

42:11:0110002:243, 42:11:0110002:247, 42:11:0110002:249, 42:11:0110002:252, 42:11:0110002:269, 42:11:0110002:270, 42:11:0110002:271, 42:11:0110002:272, 42:11:0110002:273, 42:11:0110002:274, 42:11:0110002:275, 42:11:0110002:276, 42:11:0110002:277, 42:11:0110002:278, 42:11:0110002:279, 42:11:0110002:280, 42:11:0110002:281, 42:11:0110002:282, 42:11:0110002:23, 42:11:0110002:87, 42:11:0110002:89, 42:11:0110002:136, 42:11:0110002:163, 42:11:0110002:165, 42:11:0110002:237, 42:11:0110002:240, 42:11:0110002:248, 42:11:0110002:250, 42:11:0110002:251, 42:11:0110002:245, 42:11:0110002:246, 42:11:0110002:244, 42:11:0110002:254, 42:11:0110002:253, 42:11:0110002:255, 42:11:0110002:256, 42:11:0110002:262, 42:11:0110002:258, 42:11:0110002:259, 42:11:0110002:260, 42:11:0110002:261, 42:11:0110002:257, 42:11:0108002:88, 42:11:0108002:89, 42:11:0108002:113, 42:11:0108002:116, 42:11:0108002:91, 42:11:0108002:128, 42:11:0108002:119, 42:11:0108002:120, 42:11:0108002:130, 42:11:0108002:121, 42:11:0108002:123, 42:11:0108002:126, 42:11:0108002:125, 42:11:0108002:135, 42:11:0108002:124, 42:11:0108002:122, 42:11:0108002:127, 42:11:0108002:129, 42:11:0108002:131, 42:11:0110009:2, 42:11:0110009:3, принадлежащих ООО «Разрез Истокский» на праве аренды, производственной зоны для дальнейшего недропользования (добычи угля).

Иные предложения и замечания от жителей населенных пунктов - с. Ваганово, с. Журавлёво, д. Прогресс, д. Касимовка, д. Иван – Брод, с. Тарасово, д. Шипицино, д. Калтишино, д. Шуринка, п. Голубево, д. Калинкино, д. Ушаково, д. Портнягино, п. Октябрьский, с. Лебеди, д. Уфимцево, д. Пор - Искитим, д. Подкопенная, д. Корбелкино, с. Окунево, д. Пьяново, п. Ранний, рзд. Новый - Исток, п. 210 км, п.ст. Падунская, ул. Комсомольская, д. 20, для жителей населенных пунктов: п.ст. Падунская, д. Васьково, д. Озерки, д. Денисовка, с. Абышево, с. Березово, с. Титово, д. Усть - Каменка, д. Усть - Тарсьма, п. Тарсьма, пгт. Промышленная, с. Краснинское, д. Пушкино, д. Пархаевка, д. Каменка, п. Иваново - Родионовский, с. Труд, д. Тарабарино, д. Байрак, д. Протопопово, д. Еремино, с. Морозово, п. Цветущий, п. ст. Контрольная, п. 251 км., п. 239 км., п. Плотниково, п. Первомайский, п. Восход, п. Соревнование, п. Нагорный, п. Брянский, д. Колычево, д. Плотниково, д. Сыромолотное в комиссию по организации публичных слушаний по проекту генерального плана Промышленновского муниципального округа не поступали.

Докладывает по теме вопроса: секретарь комиссии Крылова Юлия Анатольевна, начальник отдела по архитектуре и градостроительству администрации Промышленновского муниципального округа

Текст доклада

В связи с преобразованием муниципального образования «Промышленновский муниципальный район» в муниципальное образование «Промышленновский муниципальный округ» в 2020 году, руководствуясь статьями 8, 24 Градостроительного кодекса Российской Федерации, в целях планирования назначения территорий и обеспечения устойчивого развития

территорий, развития инженерной, транспортной и социальной инфраструктур, обеспечения учета интересов граждан и их объединений, установления границ населенных пунктов, входящих в состав округа, постановлением администрации округа от 29.03.2021 года № 526-П принято решение о подготовке проекта генерального плана Промышленновского муниципального округа.

Постановление опубликовано в газете «Эхо» 2 апреля 2021 года в номере 12 (9957) и размещено на сайте администрации Промышленновского муниципального округа в разделе «Градостроительство» (Генеральный план округа).

На основании данного решения между администрацией округа и ИП «Фомичев И.Н.» (г. Барнаул) 15 марта 2021 года заключен муниципальный контракт (№ 010-21) о подготовке проекта генерального плана Промышленновского муниципального округа.

Далее, в целях прохождения процедуры согласования проекта генерального плана, предусмотренной статьями 24, 25 Градостроительного кодекса Российской Федерации, после завершения проектных работ 07.12.2021 года проект генерального плана Промышленновского муниципального округа размещен в Федеральной государственной информационной системе территориального планирования (ФГИС ТП) и направлен на процедуру согласования с Правительством Кузбасса, в том числе с Федеральным агентством лесного хозяйства, Главным управлением архитектуры и градостроительства Кузбасса, Комитетом по охране объектов культурного наследия Кузбасса, департаментом экономического развития Кузбасса.

В порядке предусмотренном статьями 5.1, 24, 28 Градостроительного кодекса Российской Федерации в газете «Эхо» от 17 декабря 2021 года № 49 (9994) и сайте администрации Промышленновского муниципального округа в разделе «Градостроительство» (Публичные слушания), на информационных стендах Вагановского, Калининского, Лебедевского, Окуневского, Падунского, Плотниковского, Промышленновского, Пушкинского, Тарабаринского, Тарасовского, Титовского территориальных отделов Управления по жизнеобеспечению и строительству администрации Промышленновского муниципального округа, администрацией округа размещено оповещение граждан о проведении публичных слушаний с указанием сроков и порядка проведения данной процедуры, месте размещения экспозиций и материалов проектов генерального плана, а также постановление администрации Промышленновского муниципального округа от 27 декабря 2021 года № 2043-П с соответствующей информацией.

Генеральный план Промышленновского муниципального округа содержит:

- 1) положение о территориальном планировании;
- 2) карту планируемого размещения объектов местного значения округа;
- 3) карту границ населенных пунктов;

4) карту функциональных зон округа.

В Положении о территориальном планировании, содержатся:

1) сведения о видах, назначении и наименованиях планируемых для размещения объектов местного значения округа;

2) параметры функциональных зон, а также сведения о планируемых для размещения в них объектах федерального значения, объектах регионального значения, объектах местного значения, за исключением линейных объектов.

На картах соответственно отображаются:

1) планируемые для размещения объекты местного значения округа, относящиеся к следующим областям:

а) электро-, тепло-, газо- и водоснабжение населения, водоотведение;

б) автомобильные дороги местного значения;

в) физическая культура и массовый спорт, образование, здравоохранение, обработка, утилизация, обезвреживание, размещение твердых коммунальных отходов;

г) иные области в связи с решением вопросов местного значения округа;

2) границы населенных пунктов, входящих в состав округа;

3) границы и описание функциональных зон с указанием планируемых для размещения в них объектов федерального значения, объектов регионального значения, объектов местного значения и местоположения линейных объектов федерального значения, линейных объектов регионального значения, линейных объектов местного значения.

К генеральному плану прилагаются материалы по его обоснованию в текстовой форме и в виде карт.

Материалы по обоснованию генерального плана в текстовой форме содержат:

1) сведения об утвержденных документах стратегического планирования;

2) обоснование выбранного варианта размещения объектов местного значения округа на основе анализа использования территорий округа, возможных направлений развития этих территорий и прогнозируемых ограничений их использования;

3) оценку возможного влияния планируемых для размещения объектов местного значения округа на комплексное развитие этих территорий;

4) перечень и характеристику основных факторов риска возникновения чрезвычайных ситуаций природного и техногенного характера;

5) перечень земельных участков, которые включаются в границы населенных пунктов, входящих в состав округа, с указанием категорий земель, к которым планируется отнести эти земельные участки, и целей их планируемого использования.

Материалы по обоснованию генерального плана в виде карт отображают:

1) границы округа;

2) границы существующих населенных пунктов, входящих в состав округа;

3) местоположение существующих и строящихся объектов местного значения округа;

4) особые экономические зоны;

5) особо охраняемые природные территории федерального, регионального, местного значения;

6) территории объектов культурного наследия;

7) зоны с особыми условиями использования территорий;

8) территории, подверженные риску возникновения чрезвычайных ситуаций природного и техногенного характера;

8.1) границы лесничеств;

9) иные объекты, иные территории и (или) зоны, которые оказали влияние на установление функциональных зон и (или) планируемое размещение объектов местного значения округа.

В соответствии с частью 9 статьи 23 Градостроительного кодекса Российской Федерации, постановлением Правительства Кемеровской области - Кузбасса от 24.11.2021 № 698 «Об утверждении Порядка утверждения карты планируемого размещения объектов местного значения поселения, муниципального, городского округа» Карта планируемого размещения объектов местного значения Промышленновского муниципального округа в рамках данных публичных слушаниях не рассматривается, и будет утверждена отдельным нормативным правовым актом администрации Промышленновского муниципального округа в порядке предусмотренном законодательством Российской Федерации, Кузбасса.

В населенных пунктах с. Березово, с. Абышево, д. Васьково, д. Денисовка, д. Усть-Тарсьма, с. Титово, п. Тарсьма, д. Портнягино, с. Краснинское, с. Журавлево, д. Еремино выполнена проверка на наличие или отсутствие включений лесных выделов в границы населенных пунктов, а также на наличие или отсутствие реестровых ошибок границ земельных участков.

Учтены границы населенных пунктов, внесенных в Единый государственный реестр недвижимости.

В состав округа входят 59 населенных пунктов, из них границы 33-х населенных пункта внесены в Единый государственный реестр недвижимости.

Сведения о границах 26 населенных пунктов (пгт. Промышленная, д. Васьково, д. Денисовка, д. Иван-Брод, д. Калинкино, д. Каменка, д. Касимовка, д. Озерки, д. Пархаевка, д. Портнягино, д. Прогресс, д. Пушкино, д. Усть-Каменка, д. Усть-Тарсьма, д. Ушаково, п. Иваново-Родионовский, п. Октябрьский, п.ст. Падунская, п. Тарсьма, с. Абышево, с. Березово, с. Ваганово, с. Журавлево, с. Краснинское, с. Титово, п. 239 км.), внести в ЕГРН не представляется возможным в связи с отсутствием генерального плана Промышленновского муниципального округа. Работа по

внесению в ЕГРН сведений о границах муниципальных образований выполняется в рамках «Дорожной карты Кемеровской области - Кузбасса по реализации мероприятий проекта «Наполнение Единого государственного реестра недвижимости необходимыми сведениями».

Учтены границы территориальных зон, прошедших государственный кадастровый учет.

Постановлением Правительства Кузбасса от 30 марта 2021 года № 143 внесены изменения в границы особо охраняемой природной территории природного заказника «Салаирский». Исключены из границ заказника населенный пункт с. Ваганово, территории занятые зданиями и сооружениями сельскохозяйственного предприятия, полигоном твердых бытовых отходов, участком недропользования (карьер для добычи строительного камня).

Внесены в проект генерального плана земельные участки сельскохозяйственного использования.

По обращениям заинтересованных лиц Колоскова С.В., Уфимцева В.Г., Мезенцева Ю.В., Халидова Л.Н., ООО «Новые водные технологии», ЗАО «Ударник полей», Педант Ю.С. на картах проекта генерального плана, в том числе на карте функционального зонирования отображены соответствующие функциональные зоны.

Изучено биологическое разнообразие флоры и фауны на территории между населенными пунктами – пгт. Промышленная, рзд. Новый исток, д. Уфимцево, д. Лебеди, д. Подкопенная, с. Окунево, выявлены животные, растения, грибы, насекомые, занесенных в Красную книгу Российской Федерации и Кузбасса.

По вопросу рассмотрения коллективного обращения от жителей с. Окунево и от Монш Н.С., проживающей в с. Лебеди, поясняю следующее.

По данному вопросу поясняю следующее.

Угольным предприятием ООО «Разрез Истокский» в 2013 году получена лицензия на пользование недрами на территории Промышленновского муниципального района и в последующем начато проектирование разреза «Истокский».

В целях проектных работ в 2016 году, по ходатайству ООО «Разрез Истокский», ФГБНУ «ФИЦ УУХ СО РАН» выполнен отчет о компенсационных мероприятиях по сохранению популяций солодки уральской и дремлика замовникового, занесенных в Красную книгу Кемеровской области, произрастающих на территории предполагаемой добычи угля и находящихся под региональной защитой.

Однако в отчете, выполненном более пяти лет назад, исследованы только растения, в отношении животных и насекомых исследования не проводились.

Поскольку работа по исследованию территории на предмет содержания всех природных объектов, подлежащих государственной либо региональной охране, не выполнена в полном объеме, администрацией

Промышленновского муниципального округа принято решение исследовать данную территорию более подробно.

С помощью кадастровых работ определена территория для изучения – это земли муниципальной собственности (59 участков).

В 2021 году между администрацией Промышленновского муниципального округа и ФГБОУ ВО «Кемеровский государственный университет» (КемГУ) заключен соответствующий муниципальный контракт для научно - исследовательской и практической работы.

По результатам, которой получена информация о том, что в границах территории, на которой расположены земельные участки, планируемые для добычи угля, богатое разнообразие животных и растений, в том числе очень высокая концентрация редких видов птиц.

В результате полевых работ проведено картирование и обследование 59 муниципальных земельных участков на землях Лебедевской и Окунёвской территории Промышленновского муниципального округа Кемеровской области – Кузбасса между с. Окунёво на западе, д. Уфимцево на востоке, р. Иня на севере и п. Ранний на юге на предмет изучения биологического разнообразия, выявления видового состава растений и животных, включая редкие виды, оценки перспективности и пригодности обследованных участков для создания муниципальной ООПТ.

Основная задача большинства участков является сохранение не отдельных видов, а оставшихся природных экосистем, создание кластерной ООПТ в Промышленновском районе ориентирование на охрану ценных с экологической точки зрения, но малоценных с хозяйственной позиции неудобий, оставшихся в муниципальной собственности.

В основной массе это разнообразные болота, заболоченные и заросшие кустарником долины логов (Плоский лог, Чесноков лог), закустаренные понижения рельефа-западины, пойменные водоёмы.

Из обследованных участков более половины имеют площадь менее 1 га. Самыми крупными являются участки Плоского лога № 3 площадью 38 га и № 56 – площадью 34 га. Вместе с прилежащими участками они составляют около 100 га. А так же пойменные озера по левому берегу реки Ини - Широкое и Большое - участки № 48, 49 общей площадью около 50 га. Хотя эти участки являются очень вытянутыми и узкими, их ценность для сохранения биологического разнообразия трудно переоценить. В тоже время их сельскохозяйственное значение ничтожно, поэтому придание им статуса ООПТ не вступит в противоречие с хозяйственной деятельностью на территории Промышленновского муниципального района.

Остаётся открытым использование водно-болотных угодий с целью охоты на водоплавающую дичь. Эти угодья пользуются спросом у охотников не только Промышленновского района, но и Кемеровской области.

Поскольку создание планируемой ООПТ не ставит своей целью охрану водоплавающих птиц, в регламенте использования территории этих ООПТ может быть предусмотрена рекреация, которая может включать любительскую охоту, как один из видов активного отдыха.

Среди обследованных участком есть площади, которые не имеют ценности для сохранения биоразнообразия в силу ничтожной площади. Это небольшие отрезки полевых дорог (участок № 11 площадью 0,07 га, № 12 площадью 0,01 га, № 16 площадью 0,02 га). Есть участки которые не имеют природоохранной ценности только в настоящее время, например недавно выкопанный котлован (участок №13, площадью 3,49 га), берёзовая роща, полностью вырубленная летом 2021 г. (участок № 45, площадью 1,48 га). Однако в среднесрочной перспективе после прекращения антропогенного воздействия растительный и животный мир на них восстановятся, и их ценность для сохранения биологического разнообразия неизбежно возрастет.

По вышеуказанным причина все участки могут быть включены в систему кластерной особо охраняемой территории.

Деградации и эрозии пахотных земель не наблюдается, чернозёмы сохраняют своё плодородие.

Несмотря на глубокую трансформацию и замену большей части исконных луговых степей и остепнённых лугов на пашни и пастбища, естественные водно-болотные, луговые и степные сообщества сохранились по склонам балок-логам, поймам речек и другим неудобьям. На исследованной территории произрастают значительные массивы берёзовых лесов. Местами имеются рукотворные сосновые боры, вдоль дорог и полей посажены лесополосы. В итоге разнообразие видов животных и растений сохранилось, в том числе сохранились редкие виды. Всё это свидетельствует, с одной стороны, о вековых традициях рационального и щадящего природопользования, с другой стороны говорит о сохранении генофонда в имеющихся небольших рефугиумах, экологическом качестве территории. В случае прекращения сельскохозяйственного использования земель естественные экосистемы достаточно быстро могут восстановиться.

Исследования проводились в границах Лебедевского и Окуневского территориальных отделов Промышленновского муниципального округа. Большую часть площади здесь занимают сельскохозяйственные угодья (поля, сенокосы, пастбища). Меньшую площадь занимают берёзовые и осиново-берёзовые леса, ивняковые заросли по долинам небольших степных водотоков и западинам. Также здесь сохранились разнообразные болота, старицы, пойменные озёра и пруды, а также небольшие участки естественной луговой и степной растительности по окраинам полей и склонам балок,.

По результатам проведённых исследований дана оценка видового разнообразия растений, позвоночных и беспозвоночных животных, выявлены редкие и охраняемые виды, включённые в Красную книгу Российской Федерации и Кемеровской области.

Выявлено, что на исследованной территории Лебединского и Окунёвского территориальных отделов произрастает не мене 217 видов высших растений. При этом 1 вид включён в Красную книгу Российской Федерации (*пион гибридный или степной*) и 8 видов включены в Красную книгу Кемеровской области (*гнездоцветка клобучковая, дремлик зимовниковый, кандык сибирский, ковыль перистый, кокушник длиннорогий,*

колокольчик болонский, солодка уральская, стародубка пушистая). В случае продолжения исследований список видов растений, в том числе редких, неизбежно пополнится.

Выявлено обитание 90 видов стрекоз, прямокрылых, чешуекрылых. Из них - 2 редких вида насекомых, внесённых в Красную книгу Кемеровской области (*стрекоза дедка желтоногий* и прямокрылое *огнёвка трескучая*).

Всего за время исследования 2021 г. и прежнего мониторинга орнитофауны отмечено 160 вида позвоночных животных, в том числе 21 вид млекопитающих, 131 вид птиц, 1 вид амфибий и 7 видов рыб.

Млекопитающие. Фауна млекопитающих насчитывает 21 вид. Из крупных видов многочисленны бобры, относительно обычны косуля, лисица, заяц-беляк. Встречаются барсук, степной хорь, колонок.

Исследованиями не были охвачены представители отряда Рукокрылые, среди которых 80% видов включено в Красную книгу.

Несмотря на то, что большая часть исследованной территории занята полями и пастбищами на ней выявлено богатое разнообразие птиц, в том числе очень высокая концентрация «краснокнижников». Особенно многочисленны птицы водно-болотного комплекса (утиные, пастушки, кулики), а кроме того дневные хищники, врановые, мелкие воробьиные.

Среди 131 вида птиц выявлено 28 редких, занесённых в Красную книгу Кемеровской области. Из них 8 видов, включено в Красную книгу Российской Федерации.

Из птиц Красной книги России здесь отмечены на пролёте: *черный аист, скопа, степной лунь; большой подорлик, журавль-красавка, соколы сапсан и балобан, большой кроншнеп*.

Из видов включённых в Красную книгу Кемеровской области зафиксированы на гнездовании 7 видов: *чомга, большая выпь, серый журавль, пеганка (отмечено однократно), чибис, серый сорокопуд, обыкновенный ремез*. Ещё 13 видов встречается на этой территории во время миграций: *лебедь кликун, красная утка или огарь, лень луговой, орел-карлик, чеглок, дербник, кулик-ходулочник, большой веретенник; крачки белокрылая и чёрная, чайка малая, белая полярная сова и бородатая неясыть*.

Установлена большая значимость сохранения участка между с. Окунёво и д. Уфимцево для отдыха и кормления птиц в период миграций.

Амфибий представлены только одним видом – остромордой лягушкой.

Ихтиофауна в целом характерна для бассейна Ини и представлена 7 видами.

Многие из этих животных сохраняются на обследованных муниципальных землях, неудобных для ведения хозяйства и потому не разрушенных человеком.

Создание кластерной ООПТ на муниципальных землях в границах Лебединского и Окунёвского территории отделов Промышленновского муниципального района очень важно и своевременно для сохранения естественных экосистем, богатого и уникального для Кузбасса животного и растительного мира.

В отчете ФГБНУ «ФИЦ УУХ СО РАН» от 2016 года данная информация отсутствует.

Исходя из анализа научного исследования, изъятие территории между населенными пунктами с. Окунёво и д. Уфимцева для угледобычи недопустимо, необходимо на указанной территории установление особо охраняемой природной территории.

Кроме того, два земельных участка с кадастровыми номерами 42:11:0110002:12, 42:11:0110002:24, которые также угольным предприятием планируются к выработке угля, согласно Закона Кемеровской области - Кузбасса от 20.11.2019 № 122 - ОЗ «О перечне особо ценных продуктивных сельскохозяйственных угодий Кемеровской области - Кузбасса, использование которых для других целей не допускается» - являются особо ценными продуктивными сельскохозяйственными угодьями, использование которых для других целей не допускается.

С учетом, полученного исследования, администрацией Промышленновского муниципального округа подготовлено предложение в проекте генерального плана - на территории, на которой выявлены объекты животного мира, подлежащие государственной или региональной охране, установить проектные зоны особо охраняемых природных территорий местного значения. Кроме того, вокруг участков, где обитают краснокнижные объекты природного мира установить рекреационную зону, в последующем предназначенную на сохранение природного комплекса нашего округа.

Администрацией изучено предложение угольной компании ООО «Разрез Истокский» от 18.01.2022 б/н об установлении в границах 186-ти земельных участков, принадлежащих ООО «Разрез Истокский» на праве аренды, производственной зоны для дальнейшего недропользования (добычи угля).

К указанному письму приложена схема границ земельных участков, которую для наглядности совмещена с проектом генерального плана Промышленновского муниципального округа, на которой видно, что границы территории, которые предполагаются для дальнейшей деятельности угольной компании, значительно превышают территории лицензии по добыче угля, которую ООО «Разрез Истокский» имеет. В настоящее время указанные земельные участки имеют разрешенный вид сельскохозяйственного использования и размещены под лесными массивами

Для наглядности предлагаем рассмотреть данную схему (на слайде).

Прошу приступить к вопросам и обсуждению проекта генерального плана Промышленновского муниципального округа.

Выступили:

Большой Н.А.: Разрез Истокский уже выкопал котлован, покажите где.

Анисимов В.А.: Выкопали котлован для очистных сооружений.

Макешин С.В.: Сейчас угольным предприятием ведется выпиливание леса. На каком основании?

Крылова Ю.А.: Лесные участки угольным предприятием взяты в аренду, поэтому ведут вырубку.

Макроусов Б.А.: Разрез может уже сейчас вести добычу угля?

Крылова Ю.А.: В границах лицензии, которую приобрели для этих целей, вероятно, что могут.

Молярова Е.С.: Я житель с. Окунево и все жители нашего села неравнодушны к этой ситуации. В нашем округе самые плодородные почвы в Кузбассе. Для образования плодородного слоя требуется достаточное количество времени. С началом работы угольного разреза в нашем округе не будет чистой воды, воздуха, земли, потому что везде распространится угольная пыль. Проблемы от загрязнения территорий коснутся всего округа, всей жизнедеятельности. Многие люди занимаются сельским хозяйством, потеряют работу. Транспортной системы для перевозки угля нет.

Тюнин Ю.Г.: Поскольку очистные сооружения угольщики хотят строить недалеко от реки Тарсыма, то соответственно от нее все отходы поплывут в реку Иня. Река загрязнится.

Алемжин А.Н.: Сейчас администрация провела работу по выявлению краснокнижных животных, птиц и растений. Разрез откроет свою работу, и вся эта живность исчезнет. Охоты, рыбалки у нас не станет.

Большой Н.А.: По разрезу публичные слушания уже были. Все люди говорили свое отрицательное мнение по этому вопросу. Угольщики откапывают карьер глубиной 260 метров, потом куда пласт угольный пойдет. Уголь, который залегает у нас в округе - антрацит, особо ценен.

Тухватуллин С.А.: По розе ветров, вся пыль от разреза полетит в сторону пгт. Промышленная. Транспортной инфраструктуры для вывоза угля у нас в округе не имеется. Опять же реку Иня уничтожат загрязнениями от разреза.

Минаков А.С.: После открытия угольного разреза в нашем округе не будет воды.

Анисимов В.А., Минич А.В.: Вода из населенных пунктов уйдет.

Тухватуллин С.А.: Поддерживаем предложения администрации Промышленновского муниципального округа об установлении на территории, расположенной между населенными пунктами с. Окунево, рзд. Новый Исток, пгт. Промышленная, д. Уфимцево, с. Лебеди территории для рекреационной зоны, в последующем предназначенной для сохранения природного комплекса, об установлении на земельных участках, где обнаружены птицы, растения, грибы, занесенные в Красные книги Российской Федерации, Кузбасса, особо охраняемой территории местного значения.

Большой Н.А.: У меня вопросы по пгт. Промышленная.

1. Зачем решили строить школу в районе соснового бора и детский сад по ул. Парковая? Разве есть в этом потребность?

2. Новый канализационный коллектор в пгт. Промышленная проложили, а он не функционирует?

3. В мкр. Южном запланировано строительство многоквартирных домов?

Крылова Ю.А.: Решение о строительстве школы в районе соснового бора и детского сада по ул. Парковая принято еще в 2015 году в рамках проектирования генерального плана Промышленновского муниципального округа. Место для строительства выбрано совместно с Управлением образования Промышленновского муниципального округа с учетом потребностей. В 2015 году этот вопрос также обсуждался на публичных слушаниях, информация об этом имеется на сайте администрации Промышленновского муниципального округа.

В мкр. Южном запроектирован новый многоквартирный жилой район для строительства 5-ти этажных домов.

Минаков А.С.: Для обеспечения данного микрорайона теплоснабжением запланирована площадка для строительства новой котельной возле реки Камысла. Вопрос о проектировании котельной тоже прорабатывается.


Тухватуллин С.А.: Канализационный коллектор построен, но не функционирует, потому что его проектирование осуществлялось в 2009 году. В настоящее время объемы сточных вод с этого времени возросли и существующие очистные не справляются. В настоящее время ведется проектирование новых очистных сооружений по ул. Луговая.

Крылова Ю.А.: Решение комиссии в виде заключения будет принято с учетом мнения присутствующих и участвующих граждан в публичных слушаниях.

Заключение комиссии будет обнародовано на сайте администрации Промышленновского муниципального округа в разделе «Градостроительство», опубликовано в газете «Эхо».

Участники публичных слушаний могут быть свободны, для дальнейшей работы остаются члены комиссии.

Протокол комиссии вела

секретарь комиссии Крылова Ю.А. 

Заключение

комиссии по проведению публичных слушаний по проекту генерального плана Промышленновского муниципального округа

от 15.02.2022 года № 10

Наименование проекта, рассмотренного на общественных обсуждениях или публичных слушаниях: проект генерального плана Промышленновского муниципального округа, рассмотренный на публичных слушаниях 15.02.2022 в 15-00 в здании по адресу: пгт. Промышленная, ул. Кооперативная, д. 2.

В публичных слушаниях приняли участие 18 человек.

Протокол публичных слушаний, на основании которого подготовлено заключение о результатах публичных слушаний от 15.02.2022 № 10.

Разработчик проекта ИП Фомичев И.Н., инициатор разработки проекта: администрация Промышленновского муниципального округа.

Предложения и замечания участников по теме публичных слушаний комиссией принимались по адресу: пгт. Промышленная, ул. Коммунистическая, д. 23 а, каб. №№ 312 и 314, в рабочие дни, кроме субботы и воскресенья, с 9-00 до 12-00 часов, с 14-00 до 17-00 часов, с даты официального обнародования и опубликования постановления о проведении публичных слушаний до даты проведения публичных слушаний.

В администрацию Промышленновского муниципального округа поступали следующие предложения от заинтересованных лиц:

1. Обращение Колоскова С.В. от 28.12.2020 года об установлении на территории с. Журавлево зоны для строительства АЗС, участок сельскохозяйственных угодий;

2. Обращение Уфимцева В.Г. от 16.04.2021 года об установлении в районе с. Тарасово зоны для сельскохозяйственного производства, сейчас используется для сельскохозяйственных угодий;

3. Обращение Мезенцева Ю.В. от 15.10.2021 об установлении в п. Плотниково зоны для автомоечного комплекса;

4. Обращение Халидова Л.Н. от 20.10.2021 года по корректировке границы производственной и общественно-деловой зон в с. Журавлево по ул. Центральная, 51 а для дальнейшего использования для производственных целей;

5. Обращение предприятия по добычи строительного песка ООО «Новые водные технологии» о корректировке границ производственной зоны возле д. Морозово для дальнейшего недропользования в пределах границ лицензии;

6. Обращение ЗАО «Ударник полей» о корректировке границы населенного пункта д. Еремино для образования земельного участка под зданиями предприятия;

7. Обращение Педант Ю.С. о корректировке общественно – деловой зоны в пгт. Промышленная, и определении территории под автомобильным проездом согласно фактическому использованию;

8. Коллективное обращение от жителей с. Окунево и от Монш Н.С., проживающей в с. Лебеди, о том, что между населенными пунктами с. Окунево, рзд. Новый Исток, пгт. Промышленная, д. Уфимцево, с. Лебеди угледобывающим предприятием ООО «Разрез Истокский», планируется выработка угля, в следствии чего пострадает природа нашего округа, будут уничтожены пашни, сельхозугодья.

9. Обращение от угольной компании ООО «Разрез Истокский» от 18.01.2022 б/н с предложением об установлении в границах 186-ти земельных участков с кадастровыми номерами: 42:11:0110002:1, 42:11:0110002:2, 42:11:0110002:12, 42:11:0110002:24, 42:11:0110002:27, 42:11:0110002:31, 42:11:0110002:40, 42:11:0110002:41, 42:11:0110002:43, 42:11:0110002:45, 42:11:0110002:46, 42:11:0110002:47, 42:11:0110002:48, 42:11:0110002:49, 42:11:0110002:52, 42:11:0110002:57, 42:11:0110002:62, 42:11:0110002:69, 42:11:0110002:70, 42:11:0110002:71, 42:11:0110002:73, 42:11:0110002:74, 42:11:0110002:75, 42:11:0110002:76, 42:11:0110002:77, 42:11:0110002:78, 42:11:0110002:79, 42:11:0110002:81, 42:11:0110002:88, 42:11:0110002:90, 42:11:0110002:91, 42:11:0110002:96, 42:11:0110002:99, 42:11:0110002:100, 42:11:0110002:101, 42:11:0108002:101, 42:11:0110002:103, 42:11:0110002:106, 42:11:0110002:107, 42:11:0108002:107, 42:11:0108002:108, 42:11:0108002:109, 42:11:0108002:110, 42:11:0108002:111, 42:11:0110002:111, 42:11:0110002:112, 42:11:0110002:114, 42:11:0108002:114, 42:11:0110002:115, 42:11:0108002:115, 42:11:0110002:116, 42:11:0108002:117, 42:11:0110002:117, 42:11:0108002:118, 42:11:0110002:118, 42:11:0110002:119, 42:11:0110002:120, 42:11:0110002:124, 42:11:0110002:125, 42:11:0110002:41, 42:11:0110002:146, 42:11:0110002:147, 42:11:0110002:149, 42:11:0110002:153, 42:11:0110002:154, 42:11:0110002:155, 42:11:0110002:158, 42:11:0110002:160, 42:11:0110002:161, 42:11:0110002:162, 42:11:0110002:166, 42:11:0110002:168, 42:11:0110002:170, 42:11:0110002:172, 42:11:0110002:174, 42:11:0110002:176, 42:11:0110002:177, 42:11:0110002:178, 42:11:0110002:180, 42:11:0110002:182, 42:11:0110002:184, 42:11:0110002:186, 42:11:0110002:187, 42:11:0110002:192, 42:11:0110002:193, 42:11:0110002:196, 42:11:0110002:198, 42:11:0110002:200, 42:11:0110002:201, 42:11:0110002:202, 42:11:0110002:205, 42:11:0110002:206, 42:11:0110002:207, 42:11:0110002:208, 42:11:0110002:209, 42:11:0110002:210, 42:11:0110002:211, 42:11:0110002:212, 42:11:0110002:214, 42:11:0110002:215, 42:11:0110002:216, 42:11:0110002:217, 42:11:0110002:218, 42:11:0110002:219, 42:11:0110002:220, 42:11:0110002:221, 42:11:0110002:222, 42:11:0110002:223, 42:11:0110002:224, 42:11:0110002:225, 42:11:0110002:226, 42:11:0110002:227, 42:11:0110002:230, 42:11:0110002:231, 42:11:0110002:232, 42:11:0110002:233, 42:11:0110002:235, 42:11:0110002:236, 42:11:0110002:238, 42:11:0110002:239, 42:11:0110002:242, 42:11:0110002:243, 42:11:0110002:247, 42:11:0110002:249, 42:11:0110002:252, 42:11:0110002:269, 42:11:0110002:270, 42:11:0110002:271, 42:11:0110002:272, 42:11:0110002:273, 42:11:0110002:274, 42:11:0110002:275, 42:11:0110002:276,

42:11:0110002:277, 42:11:0110002:278, 42:11:0110002:279, 42:11:0110002:280, 42:11:0110002:281, 42:11:0110002:282, 42:11:0110002:23, 42:11:0110002:87, 42:11:0110002:89, 42:11:0110002:136, 42:11:0110002:163, 42:11:0110002:165, 42:11:0110002:237, 42:11:0110002:240, 42:11:0110002:248, 42:11:0110002:250, 42:11:0110002:251, 42:11:0110002:245, 42:11:0110002:246, 42:11:0110002:244, 42:11:0110002:254, 42:11:0110002:253, 42:11:0110002:255, 42:11:0110002:256, 42:11:0110002:262, 42:11:0110002:258, 42:11:0110002:259, 42:11:0110002:260, 42:11:0110002:261, 42:11:0110002:257, 42:11:0108002:88, 42:11:0108002:89, 42:11:0108002:113, 42:11:0108002:116, 42:11:0108002:91, 42:11:0108002:128, 42:11:0108002:119, 42:11:0108002:120, 42:11:0108002:130, 42:11:0108002:121, 42:11:0108002:123, 42:11:0108002:126, 42:11:0108002:125, 42:11:0108002:135, 42:11:0108002:124, 42:11:0108002:122, 42:11:0108002:127, 42:11:0108002:129, 42:11:0108002:131, 42:11:0110009:2, 42:11:0110009:3, принадлежащих ООО «Разрез Истокский» на праве аренды, производственной зоны для дальнейшего недропользования (добычи угля).

Иные предложения и замечания от жителей населенных пунктов - с. Ваганово, с. Журавлёво, д. Прогресс, д. Касимовка, д. Иван – Брод, с. Тарасово, д. Шипицино, д. Калтишино, д. Шуринка, п. Голубево, д. Калининское, д. Ушаково, д. Портнягино, п. Октябрьский, с. Лебеди, д. Уфимцево, д. Пор - Искитим, д. Подкопленная, д. Корбелкино, с. Окунево, д. Пьяново, п. Ранний, рзд. Новый - Исток, п. 210 км, п.ст. Падунская, ул. Комсомольская, д. 20, для жителей населенных пунктов: п.ст. Падунская, д. Васьково, д. Озерки, д. Денисовка, с. Абышево, с. Березово, с. Титово, д. Усть - Каменка, д. Усть - Тарсьма, п. Тарсьма, пгт. Промышленная, с. Краснинское, д. Пушкино, д. Пархаевка, д. Каменка, п. Иваново - Родионовский, с. Труд, д. Тарабарино, д. Байрак, д. Протопопово, д. Еремино, с. Морозово, п. Цветущий, п. ст. Контрольная, п. 251 км., п. 239 км., п. Плотниково, п. Первомайский, п. Восход, п. Соревнование, п. Нагорный, п. Брянский, д. Колычево, д. Плотниково, д. Сыромолотное в комиссию по организации публичных слушаний по проекту генерального плана Промышленновского муниципального округа не поступали.

В публичных слушаниях в отношении предложений Колоскова С.В. от 28.12.2020 года, Уфимцева В.Г. от 16.04.2021 года, Мезенцева Ю.В. от 15.10.2021, Халидова Л.Н. от 20.10.2021, ООО «Новые водные технологии», ЗАО «Ударник полей», Педант Ю.С., коллективное обращение от жителей с. Окунево и от Монш Н.С., проживающей в с. Лебеди у присутствующих участников публичных слушаний возражений не озвучено.

Также присутствующими участниками публичных слушаний не высказаны отрицательные мнения в отношении иной информации, содержащейся в проекте генерального плана Промышленновского муниципального округа.

По обращению от угольной компании ООО «Разрез Истокский» от 18.01.2022 б/н с предложением об установлении в границах 186-ти земельных участков, принадлежащих ООО «Разрез Истокский» на праве

аренды, производственной зоны для дальнейшего недропользования (добычи угля), присутствующими гражданами высказаны отрицательные мнения, и поддержаны предложения администрации Промышленновского муниципального округа об установлении на территории, расположенной между населенными пунктами с. Окунево, рзд. Новый Исток, пгт. Промышленная, д. Уфимцево, с. Лебеди функциональной зоны для рекреации, в последующем предназначенной для сохранения природного комплекса, и установление на земельных участках, где обнаружены птицы, растения, грибы, занесенные в Красные книги Российской Федерации, Кузбасса, особо охраняемой территории местного значения.



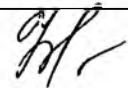
Выводы комиссии:





Учитывая изложенное, с учетом мнения присутствующих граждан на публичных слушаниях, комиссия рекомендует о целесообразности учета внесенных участниками общественных обсуждений или публичных слушаний предложений и замечаний и заключает вывод, что проект генерального плана Промышленновского муниципального округа необходимо принять в текстовых и графических материалах, рассмотренных на публичных слушаниях.

В материалах проекта генерального плана Промышленновского муниципального округа предложение угольной компании ООО «Разрез Истокский» от 18.01.2022 б/н об установлении в границах 186-ти земельных участков, принадлежащих ООО «Разрез Истокский» на праве аренды, производственной зоны для дальнейшего недропользования (добычи угля), не учитывать.

Заключение комиссии опубликовать в районной газете «Эхо» и разместить на официальном сайте администрации Промышленновского муниципального округа в разделе «Градостроительство».

ПОДПИСИ:

Заместитель председателя комиссии – Зарубина Анастасия Александровна, заместитель главы Промышленновского муниципального округа	
член комиссии - Крюков Олег Борисович, начальник отдела сельского хозяйства администрации Промышленновского муниципального округа	
член комиссии - Удовиченко Наталья Викторовна, председатель комитета	

по архитектуре и градостроительству администрации Промышленновского муниципального округа	
член комиссии - Дзалбо Константин Валерьевич, начальник отдела Го, ЧС администрации Промышленновского муниципального округа	
Член комиссии - Медянская Евгения Александровна, главный специалист - эколог Управления по жизнеобеспечению и строительству администрации Промышленновского муниципального округа	
Член комиссии – Тухватуллин Сергей Ахатович, начальник Промышленновского территориального отдела Управления по жизнеобеспечению и строительству администрации Промышленновского муниципального округа	
секретарь комиссии - Крылова Юлия Анатольевна, начальник отдела по архитектуре и градостроительству администрации Промышленновского муниципального округа	

ПРОТОКОЛ

заседания комиссии по проведению публичных слушаний по проекту генерального плана Промышленновского муниципального округа

16.02.2022 года № 11

Время 15-00 часов

Постановлением администрации Промышленновского муниципального округа от 27.12.2021 № 2043-П назначены публичные слушания по проекту генерального плана Промышленновского муниципального округа для жителей населенных пунктов с. Краснинское, д. Пушкино, д. Пархаевка, д. Каменка, п. Иваново - Родионовский.

Место проведения публичных слушаний: здание, расположенное по адресу: с. Краснинское, ул. Садовая, д. 7 б.

Инициатор публичных и организатор слушаний: администрация Промышленновского муниципального округа.

Разработчик проекта ИП Фомичев И.Н., инициатор разработки проекта: администрация Промышленновского муниципального округа.

Предложения и замечания участников по теме публичных слушаний комиссией принимались по адресу: пгт. Промышленная, ул. Коммунистическая, д. 23 а, каб. №№ 312 и 314, в рабочие дни, кроме субботы и воскресенья, с 9-00 до 12-00 часов, с 14-00 до 17-00 часов, с даты официального обнародования и опубликования постановления о проведении публичных слушаний до даты проведения публичных слушаний.

Комиссия по проведению публичных слушаний в следующем составе:

Члены комиссии:

Крюков Олег Борисович, начальник отдела сельского хозяйства администрации Промышленновского муниципального округа;

Дзалбо Константин Валерьевич, начальник отдела Го, ЧС администрации Промышленновского муниципального округа;

Медянская Евгения Александровна, главный специалист - эколог Управления по жизнеобеспечению и строительству администрации Промышленновского муниципального округа;

Неб Елена Николаевна, и.о. начальника Пушкинского территориального отдела Управления по жизнеобеспечению и строительству администрации Промышленновского муниципального округа

Секретарь комиссии:

Крылова Юлия Анатольевна, начальник отдела по архитектуре и градостроительству администрации Промышленновского муниципального округа

Также в публичных слушаниях участвует заведующий сектором экономического развития администрации Промышленновского муниципального округа Безрукова Альбина Петровна.

Посредством газеты «Эхо», сайта администрации Промышленновского муниципального округа, информационных стендов на публичные слушания приглашены граждане, проживающие в Промышленновском муниципальном округе, заинтересованные юридические лица, занимающиеся деятельностью в границах Промышленновского муниципального округа, представители общественности, депутаты Промышленновского муниципального округа.

Присутствуют следующие участники публичных слушаний: жители с. Краснинское – Миланенко Л.А., Звягинцев А.И., Морковкин Д.П., Сбитнев Д.П., Граф Ю.А., Русаков А.В., Свиридова З.Г., Струневский О.В., Минеев Н.В., Нечаева О.С., Семенова Ю.В., Кривошта М.С., Баранова Е.С., Капитонова Л.И., Капитонова Т.Н., Ягунова А.В., жители пгт. Промышленная – Привалова Э.А., Кувшинова Т.В., житель д. Пушкино – Сбитнев Ю.И.

Информация о датах рождений, адресах проживания, присутствующих граждан на публичных слушаниях, не обнародуются, не опубликовываются, изложены в отдельном документе.

В администрацию Промышленновского муниципального округа поступали следующие предложения от заинтересованных лиц:

1. Обращение Колоскова С.В. от 28.12.2020 года об установлении на территории с. Журавлево зоны для строительства АЗС, участок сельскохозяйственных угодий;

2. Обращение Уфимцева В.Г. от 16.04.2021 года об установлении в районе с. Тарасово зоны для сельскохозяйственного производства, сейчас используется для сельскохозяйственных угодий;

3. Обращение Мезенцева Ю.В. от 15.10.2021 об установлении в п. Плотниково зоны для автомоечного комплекса;

4. Обращение Халидова Л.Н. от 20.10.2021 года по корректировке границы производственной и общественно-деловой зон в с. Журавлево по ул. Центральная, 51 а для дальнейшего использования для производственных целей;

5. Обращение предприятия по добычи строительного песка ООО «Новые водные технологии» о корректировке границ производственной зоны возле д. Морозово для дальнейшего недропользования в пределах границ лицензии;

6. Обращение ЗАО «Ударник полей» о корректировке границы населенного пункта д. Еремино для образования земельного участка под зданиями предприятия;

7. Обращение Педант Ю.С. о корректировке общественно – деловой зоны в пгт. Промышленная, и определении территории под автомобильным проездом согласно фактическому использованию;

8. Коллективное обращение от жителей с. Окунево и от Монш Н.С., проживающей в с. Лебеди, о том, что между населенными пунктами с. Окунево, рзд. Новый Исток, пгт. Промышленная, д. Уфимцево, с. Лебеди угледобывающим предприятием ООО «Разрез Истокский», планируется

выработка угля, в следствии чего пострадает природа нашего округа, будут уничтожены пашни, сельхозугодья.

9. Обращение от угольной компании ООО «Разрез Истокский» от 18.01.2022 б/н с предложением об установлении в границах 186-ти земельных участков с кадастровыми номерами: 42:11:0110002:1, 42:11:0110002:2, 42:11:0110002:12, 42:11:0110002:24, 42:11:0110002:27, 42:11:0110002:31, 42:11:0110002:40, 42:11:0110002:41, 42:11:0110002:43, 42:11:0110002:45, 42:11:0110002:46, 42:11:0110002:47, 42:11:0110002:48, 42:11:0110002:49, 42:11:0110002:52, 42:11:0110002:57, 42:11:0110002:62, 42:11:0110002:69, 42:11:0110002:70, 42:11:0110002:71, 42:11:0110002:73, 42:11:0110002:74, 42:11:0110002:75, 42:11:0110002:76, 42:11:0110002:77, 42:11:0110002:78, 42:11:0110002:79, 42:11:0110002:81, 42:11:0110002:88, 42:11:0110002:90, 42:11:0110002:91, 42:11:0110002:96, 42:11:0110002:99, 42:11:0110002:100, 42:11:0110002:101, 42:11:0108002:101, 42:11:0110002:103, 42:11:0110002:106, 42:11:0110002:107, 42:11:0108002:107, 42:11:0108002:108, 42:11:0108002:109, 42:11:0108002:110, 42:11:0108002:111, 42:11:0110002:111, 42:11:0110002:112, 42:11:0110002:114, 42:11:0108002:114, 42:11:0110002:115, 42:11:0108002:115, 42:11:0110002:116, 42:11:0108002:117, 42:11:0110002:117, 42:11:0108002:118, 42:11:0110002:118, 42:11:0110002:119, 42:11:0110002:120, 42:11:0110002:124, 42:11:0110002:125, 42:11:0110002:41, 42:11:0110002:146, 42:11:0110002:147, 42:11:0110002:149, 42:11:0110002:153, 42:11:0110002:154, 42:11:0110002:155, 42:11:0110002:158, 42:11:0110002:160, 42:11:0110002:161, 42:11:0110002:162, 42:11:0110002:166, 42:11:0110002:168, 42:11:0110002:170, 42:11:0110002:172, 42:11:0110002:174, 42:11:0110002:176, 42:11:0110002:177, 42:11:0110002:178, 42:11:0110002:180, 42:11:0110002:182, 42:11:0110002:184, 42:11:0110002:186, 42:11:0110002:187, 42:11:0110002:192, 42:11:0110002:193, 42:11:0110002:196, 42:11:0110002:198, 42:11:0110002:200, 42:11:0110002:201, 42:11:0110002:202, 42:11:0110002:205, 42:11:0110002:206, 42:11:0110002:207, 42:11:0110002:208, 42:11:0110002:209, 42:11:0110002:210, 42:11:0110002:211, 42:11:0110002:212, 42:11:0110002:214, 42:11:0110002:215, 42:11:0110002:216, 42:11:0110002:217, 42:11:0110002:218, 42:11:0110002:219, 42:11:0110002:220, 42:11:0110002:221, 42:11:0110002:222, 42:11:0110002:223, 42:11:0110002:224, 42:11:0110002:225, 42:11:0110002:226, 42:11:0110002:227, 42:11:0110002:230, 42:11:0110002:231, 42:11:0110002:232, 42:11:0110002:233, 42:11:0110002:235, 42:11:0110002:236, 42:11:0110002:238, 42:11:0110002:239, 42:11:0110002:242, 42:11:0110002:243, 42:11:0110002:247, 42:11:0110002:249, 42:11:0110002:252, 42:11:0110002:269, 42:11:0110002:270, 42:11:0110002:271, 42:11:0110002:272, 42:11:0110002:273, 42:11:0110002:274, 42:11:0110002:275, 42:11:0110002:276, 42:11:0110002:277, 42:11:0110002:278, 42:11:0110002:279, 42:11:0110002:280, 42:11:0110002:281, 42:11:0110002:282, 42:11:0110002:23, 42:11:0110002:87, 42:11:0110002:89, 42:11:0110002:136, 42:11:0110002:163, 42:11:0110002:165, 42:11:0110002:237, 42:11:0110002:240, 42:11:0110002:248, 42:11:0110002:250, 42:11:0110002:251, 42:11:0110002:245, 42:11:0110002:246, 42:11:0110002:244, 42:11:0110002:254, 42:11:0110002:253, 42:11:0110002:255, 42:11:0110002:256, 42:11:0110002:262, 42:11:0110002:258, 42:11:0110002:259, 42:11:0110002:260,

42:11:0110002:261, 42:11:0110002:257, 42:11:0108002:88, 42:11:0108002:89, 42:11:0108002:113, 42:11:0108002:116, 42:11:0108002:91, 42:11:0108002:128, 42:11:0108002:119, 42:11:0108002:120, 42:11:0108002:130, 42:11:0108002:121, 42:11:0108002:123, 42:11:0108002:126, 42:11:0108002:125, 42:11:0108002:135, 42:11:0108002:124, 42:11:0108002:122, 42:11:0108002:127, 42:11:0108002:129, 42:11:0108002:131, 42:11:0110009:2, 42:11:0110009:3, принадлежащих ООО «Разрез Истокский» на праве аренды, производственной зоны для дальнейшего недропользования (добычи угля).

Иные предложения и замечания от жителей населенных пунктов - с. Ваганово, с. Журавлёво, д. Прогресс, д. Касимовка, д. Иван – Брод, с. Тарасово, д. Шипицино, д. Калтишино, д. Шуринка, п. Голубево, д. Калинкино, д. Ушаково, д. Портнягино, п. Октябрьский, с. Лебеди, д. Уфимцево, д. Пор - Искитим, д. Подкопенная, д. Корбелкино, с. Окунево, д. Пьяново, п. Ранний, рзд. Новый - Исток, п. 210 км, п.ст. Падунская, ул. Комсомольская, д. 20, для жителей населенных пунктов: п.ст. Падунская, д. Васьково, д. Озерки, д. Денисовка, с. Абышево, с. Березово, с. Титово, д. Усть - Каменка, д. Усть - Тарсьма, п. Тарсьма, пгт. Промышленная, с. Краснинское, д. Пушкино, д. Пархаевка, д. Каменка, п. Иваново - Родионовский, с. Труд, д. Тарабарино, д. Байрак, д. Протопопово, д. Еремино, с. Морозово, п. Цветущий, п. ст. Контрольная, п. 251 км., п. 239 км., п. Плотниково, п. Первомайский, п. Восход, п. Соревнование, п. Нагорный, п. Брянский, д. Колычево, д. Плотниково, д. Сыромолотное в комиссию по организации публичных слушаний по проекту генерального плана Промышленновского муниципального округа не поступали.

Докладывает по теме вопроса: секретарь комиссии Крылова Юлия Анатольевна, начальник отдела по архитектуре и градостроительству администрации Промышленновского муниципального округа

Текст доклада

В связи с преобразованием муниципального образования «Промышленновский муниципальный район» в муниципальное образование «Промышленновский муниципальный округ» в 2020 году, руководствуясь статьями 8, 24 Градостроительного кодекса Российской Федерации, в целях планирования назначения территорий и обеспечения устойчивого развития территорий, развития инженерной, транспортной и социальной инфраструктур, обеспечения учета интересов граждан и их объединений, установления границ населенных пунктов, входящих в состав округа, постановлением администрации округа от 29.03.2021 года № 526-П принято решение о подготовке проекта генерального плана Промышленновского муниципального округа.

Постановление опубликовано в газете «Эхо» 2 апреля 2021 года в номере 12 (9957) и размещено на сайте администрации Промышленновского муниципального округа в разделе «Градостроительство» (Генеральный план округа).

На основании данного решения между администрацией округа и ИП «Фомичев И.Н.» (г. Барнаул) 15 марта 2021 года заключен муниципальный контракт (№ 010-21) о подготовке проекта генерального плана Промышленновского муниципального округа.

Далее, в целях прохождения процедуры согласования проекта генерального плана, предусмотренной статьями 24, 25 Градостроительного кодекса Российской Федерации, после завершения проектных работ 07.12.2021 года проект генерального плана Промышленновского муниципального округа размещен в Федеральной государственной информационной системе территориального планирования (ФГИС ТП) и направлен на процедуру согласования с Правительством Кузбасса, в том числе с Федеральным агентством лесного хозяйства, Главным управлением архитектуры и градостроительства Кузбасса, Комитетом по охране объектов культурного наследия Кузбасса, департаментом экономического развития Кузбасса.

В порядке предусмотренном статьями 5.1, 24, 28 Градостроительного кодекса Российской Федерации в газете «Эхо» от 17 декабря 2021 года № 49 (9994) и сайте администрации Промышленновского муниципального округа в разделе «Градостроительство» (Публичные слушания), на информационных стендах Вагановского, Калининского, Лебедевского, Окуневского, Падунского, Плотниковского, Промышленновского, Пушкинского, Тарабаринского, Тарасовского, Титовского территориальных отделов Управления по жизнеобеспечению и строительству администрации Промышленновского муниципального округа, администрацией округа размещено оповещение граждан о проведении публичных слушаний с указанием сроков и порядка проведения данной процедуры, месте размещения экспозиций и материалов проектов генерального плана, а также постановление администрации Промышленновского муниципального округа от 27 декабря 2021 года № 2043-П с соответствующей информацией.

Генеральный план Промышленновского муниципального округа содержит:

- 1) положение о территориальном планировании;
- 2) карту планируемого размещения объектов местного значения округа;
- 3) карту границ населенных пунктов;
- 4) карту функциональных зон округа.

В Положении о территориальном планировании, содержатся:

- 1) сведения о видах, назначении и наименованиях планируемых для размещения объектов местного значения округа;
- 2) параметры функциональных зон, а также сведения о планируемых для размещения в них объектах федерального значения, объектах регионального значения, объектах местного значения, за исключением линейных объектов.

На картах соответственно отображаются:

1) планируемые для размещения объекты местного значения округа, относящиеся к следующим областям:

- а) электро-, тепло-, газо- и водоснабжение населения, водоотведение;
- б) автомобильные дороги местного значения;
- в) физическая культура и массовый спорт, образование, здравоохранение, обработка, утилизация, обезвреживание, размещение твердых коммунальных отходов;
- г) иные области в связи с решением вопросов местного значения округа;

2) границы населенных пунктов, входящих в состав округа;

3) границы и описание функциональных зон с указанием планируемых для размещения в них объектов федерального значения, объектов регионального значения, объектов местного значения и местоположения линейных объектов федерального значения, линейных объектов регионального значения, линейных объектов местного значения.

К генеральному плану прилагаются материалы по его обоснованию в текстовой форме и в виде карт.

Материалы по обоснованию генерального плана в текстовой форме содержат:

1) сведения об утвержденных документах стратегического планирования;

2) обоснование выбранного варианта размещения объектов местного значения округа на основе анализа использования территорий округа, возможных направлений развития этих территорий и прогнозируемых ограничений их использования;

3) оценку возможного влияния планируемых для размещения объектов местного значения округа на комплексное развитие этих территорий;

4) перечень и характеристику основных факторов риска возникновения чрезвычайных ситуаций природного и техногенного характера;

5) перечень земельных участков, которые включаются в границы населенных пунктов, входящих в состав округа, с указанием категорий земель, к которым планируется отнести эти земельные участки, и целей их планируемого использования.

Материалы по обоснованию генерального плана в виде карт отображают:

1) границы округа;

2) границы существующих населенных пунктов, входящих в состав округа;

3) местоположение существующих и строящихся объектов местного значения округа;

4) особые экономические зоны;

5) особо охраняемые природные территории федерального, регионального, местного значения;

б) территории объектов культурного наследия;

7) зоны с особыми условиями использования территорий;

8) территории, подверженные риску возникновения чрезвычайных ситуаций природного и техногенного характера;

8.1) границы лесничеств;

9) иные объекты, иные территории и (или) зоны, которые оказали влияние на установление функциональных зон и (или) планируемое размещение объектов местного значения округа.

В соответствии с частью 9 статьи 23 Градостроительного кодекса Российской Федерации, постановлением Правительства Кемеровской области - Кузбасса от 24.11.2021 № 698 «Об утверждении Порядка утверждения карты планируемого размещения объектов местного значения поселения, муниципального, городского округа» Карта планируемого размещения объектов местного значения Промышленновского муниципального округа в рамках данных публичных слушаниях не рассматривается, и будет утверждена отдельным нормативным правовым актом администрации Промышленновского муниципального округа в порядке предусмотренном законодательством Российской Федерации, Кузбасса.

В населенных пунктах с. Березово, с. Абышево, д. Васьково, д. Денисовка, д. Усть-Тарсьма, с. Титово, п. Тарсьма, д. Портнягино, с. Краснинское, с. Журавлево, д. Еремино выполнена проверка на наличие или отсутствие включений лесных выделов в границы населенных пунктов, а также на наличие или отсутствие реестровых ошибок границ земельных участков.

Учтены границы населенных пунктов, внесенных в Единый государственный реестр недвижимости.

В состав округа входят 59 населенных пунктов, из них границы 33-х населенных пункта внесены в Единый государственный реестр недвижимости.

Сведения о границах 26 населенных пунктов (пгт. Промышленная, д. Васьково, д. Денисовка, д. Иван-Брод, д. Калинин, д. Каменка, д. Касимовка, д. Озерки, д. Пархаевка, д. Портнягино, д. Прогресс, д. Пушкино, д. Усть-Каменка, д. Усть-Тарсьма, д. Ушаково, п. Иваново-Родионовский, п. Октябрьский, п.ст. Падунская, п. Тарсьма, с. Абышево, с. Березово, с. Ваганово, с. Журавлево, с. Краснинское, с. Титово, п. 239 км.), внести в ЕГРН не представляется возможным в связи с отсутствием генерального плана Промышленновского муниципального округа. Работа по внесению в ЕГРН сведений о границах муниципальных образований выполняется в рамках «Дорожной карты Кемеровской области - Кузбасса по реализации мероприятий проекта «Наполнение Единого государственного реестра недвижимости необходимыми сведениями».

Учтены границы территориальных зон, прошедших государственный кадастровый учет.

Постановлением Правительства Кузбасса от 30 марта 2021 года № 143 внесены изменения в границы особо охраняемой природной территории природного заказника «Салаирский». Исключены из границ заказника

населенный пункт с. Ваганово, территории заняты зданиями и сооружениями сельскохозяйственного предприятия, полигоном твердых бытовых отходов, участком недропользования (карьер для добычи строительного камня).

Внесены в проект генерального плана земельные участки сельскохозяйственного использования.

По обращениям заинтересованных лиц Колоскова С.В., Уфимцева В.Г., Мезенцева Ю.В., Халидова Л.Н., ООО «Новые водные технологии», ЗАО «Ударник полей», Педант Ю.С. на картах проекта генерального плана, в том числе на карте функционального зонирования отображены соответствующие функциональные зоны.

Изучено биологическое разнообразие флоры и фауны на территории между населенными пунктами – пгт. Промышленная, рзд. Новый исток, д. Уфимцево, д. Лебеди, д. Подкопленная, с. Окунево, выявлены животные, растения, грибы, насекомые, занесенных в Красную книгу Российской Федерации и Кузбасса.

По вопросу рассмотрения коллективного обращения от жителей с. Окунево и от Монш Н.С., проживающей в с. Лебеди, поясню следующее.

По данному вопросу поясню следующее.

Угольным предприятием ООО «Разрез Истокский» в 2013 году получена лицензия на пользование недрами на территории Промышленновского муниципального района и в последующем начато проектирование разреза «Истокский».

В целях проектных работ в 2016 году, по ходатайству ООО «Разрез Истокский», ФГБНУ «ФИЦ УУХ СО РАН» выполнен отчет о компенсационных мероприятиях по сохранению популяций солодки уральской и дремлика замовникового, занесенных в Красную книгу Кемеровской области, произрастающих на территории предполагаемой добычи угля и находящихся под региональной защитой.

Однако в отчете, выполненном более пяти лет назад, исследованы только растения, в отношении животных и насекомых исследования не проводились.

Поскольку работа по исследованию территории на предмет содержания всех природных объектов, подлежащих государственной либо региональной охране, не выполнена в полном объеме, администрацией Промышленновского муниципального округа принято решение исследовать данную территорию более подробно.

С помощью кадастровых работ определена территория для изучения – это земли муниципальной собственности (59 участков).

В 2021 году между администрацией Промышленновского муниципального округа и ФГБОУ ВО «Кемеровский государственный университет» (КемГУ) заключен соответствующий муниципальный контракт для научно - исследовательской и практической работы.

По результатам, которой получена информация о том, что в границах территории, на которой расположены земельные участки, планируемые для

добычи угля, богатое разнообразие животных и растений, в том числе очень высокая концентрация редких видов птиц.

В результате полевых работ проведено картирование и обследование 59 муниципальных земельных участков на землях Лебедевской и Окунёвской территории Промышленновского муниципального округа Кемеровской области – Кузбасса между с. Окунёво на западе, д. Уфимцево на востоке, р. Иня на севере и п. Ранний на юге на предмет изучения биологического разнообразия, выявления видового состава растений и животных, включая редкие виды, оценки перспективности и пригодности обследованных участков для создания муниципальной ООПТ.

Основная задача большинства участков является сохранение не отдельных видов, а оставшихся природных экосистем, создание кластерной ООПТ в Промышленновском районе ориентированное на охрану ценных с экологической точки зрения, но малоценных с хозяйственной позиции неудобий, оставшихся в муниципальной собственности.

В основной массе это разнообразные болота, заболоченные и заросшие кустарником долины логов (Плоский лог, Чесноков лог), закустаренные понижения рельефа-западины, пойменные водоёмы.

Из обследованных участков более половины имеют площадь менее 1 га. Самыми крупными являются участки Плоского лога № 3 площадью 38 га и № 56 – площадью 34 га. Вместе с прилежащими участками они составляют около 100 га. А так же пойменные озера по левому берегу реки Ини - Широкое и Большое - участки № 48, 49 общей площадью около 50 га. Хотя эти участки являются очень вытянутыми и узкими, их ценность для сохранения биологического разнообразия трудно переоценить. В тоже время их сельскохозяйственное значение ничтожно, поэтому придание им статуса ООПТ не вступит в противоречие с хозяйственной деятельностью на территории Промышленновского муниципального района.

Остаётся открытым использование водно-болотных угодий с целью охоты на водоплавающую дичь. Эти угодья пользуются спросом у охотников не только Промышленновского района, но и Кемеровской области.

Поскольку создание планируемой ООПТ не ставит своей целью охрану водоплавающих птиц, в регламенте использования территории этих ООПТ может быть предусмотрена рекреация, которая может включать любительскую охоту, как один из видов активного отдыха.

Среди обследованных участков есть площади, которые не имеют ценности для сохранения биоразнообразия в силу ничтожной площади. Это небольшие отрезки полевых дорог (участок № 11 площадью 0,07 га, № 12 площадью 0,01 га, № 16 площадью 0,02 га). Есть участки которые не имеют природоохранной ценности только в настоящее время, например недавно выкопанный котлован (участок №13, площадью 3,49 га), берёзовая роща, полностью вырубленная летом 2021 г. (участок № 45, площадью 1,48 га). Однако в среднесрочной перспективе после прекращения антропогенного воздействия растительный и животный мир на них восстановятся, и их ценность для сохранения биологического разнообразия неизбежно возрастёт.

По вышеуказанным причинам все участки могут быть включены в систему кластерной особо охраняемой территории.

Деградации и эрозии пахотных земель не наблюдается, чернозёмы сохраняют своё плодородие.

Несмотря на глубокую трансформацию и замену большей части исконных луговых степей и остепнённых лугов на пашни и пастбища, естественные водно-болотные, луговые и степные сообщества сохранились по склонам балок-логам, поймам речек и другим неудобьям. На исследованной территории произрастают значительные массивы берёзовых лесов. Местами имеются рукотворные сосновые боры, вдоль дорог и полей посажены лесополосы. В итоге разнообразие видов животных и растений сохранилось, в том числе сохранились редкие виды. Всё это свидетельствует, с одной стороны, о вековых традициях рационального и щадящего природопользования, с другой стороны говорит о сохранении генофонда в имеющихся небольших рефугиумах, экологическом качестве территории. В случае прекращения сельскохозяйственного использования земель естественные экосистемы достаточно быстро могут восстановиться.

Исследования проводились в границах Лебедевского и Окуневского территориальных отделов Промышленновского муниципального округа. Большую часть площади здесь занимают сельскохозяйственные угодья (поля, сенокосы, пастбища). Меньшую площадь занимают берёзовые и осиново-берёзовые леса, ивняковые заросли по долинам небольших степных водотоков и западинам. Также здесь сохранились разнообразные болота, старицы, пойменные озёра и пруды, а также небольшие участки естественной луговой и степной растительности по окраинам полей и склонам балок.

По результатам проведённых исследований дана оценка видового разнообразия растений, позвоночных и беспозвоночных животных, выявлены редкие и охраняемые виды, включённые в Красную книгу Российской Федерации и Кемеровской области.

Выявлено, что на исследованной территории Лебединского и Окунёвского территориальных отделов произрастает не менее 217 видов высших растений. При этом 1 вид включён в Красную книгу Российской Федерации (*пион гибридный или степной*) и 8 видов включены в Красную книгу Кемеровской области (*гнездоцветка клубочковая, дремлик зимовниковый, кандык сибирский, ковыль перистый, кокушник длиннорогий, колокольчик болонский, солодка уральская, стародубка пушистая*). В случае продолжения исследований список видов растений, в том числе редких, неизбежно пополнится.

Выявлено обитание 90 видов стрекоз, прямокрылых, чешуекрылых. Из них - 2 редких вида насекомых, внесённых в Красную книгу Кемеровской области (стрекоза *дедка желтоногий* и прямокрылое *огнёвка трескучая*).

Всего за время исследования 2021 г. и прежнего мониторинга орнитофауны отмечено 160 вида позвоночных животных, в том числе 21 вид млекопитающих, 131 вид птиц, 1 вид амфибий и 7 видов рыб.

Млекопитающие. Фауна млекопитающих насчитывает 21 вид. Из крупных видов многочисленны бобры, относительно обычны косуля, лисица, заяц-беляк. Встречаются барсук, степной хорь, колонок.

Исследованиями не были охвачены представители отряда Рукокрылые, среди которых 80% видов включено в Красную книгу.

Несмотря на то, что большая часть исследованной территории занята полями и пастбищами на ней выявлено богатое разнообразие птиц, в том числе очень высокая концентрация «краснокнижников». Особенно многочисленны птицы водно-болотного комплекса (утиные, пастушки, кулики), а кроме того дневные хищники, врановые, мелкие воробьиные.

Среди 131 вида птиц выявлено 28 редких, занесенных в Красную книгу Кемеровской области. Из них 8 видов, включено в Красную книгу Российской Федерации.

Из птиц Красной книги России здесь отмечены на пролёте: *черный аист, скопа, степной лунь; большой подорлик, журавль-красавка, соколы сапсан и балобан, большой кроншнеп.*

Из видов включённых в Красную книгу Кемеровской области зафиксированы на гнездовании 7 видов: *чомга, большая выть, серый журавль, пеганка (отмечено однократно), чибис, серый сорокопут, обыкновенный ремез.* Ещё 13 видов встречается на этой территории во время миграций: *лебедь кликун, красная утка или огарь, лень луговой, орел-карлик, чеглок, дербник, кулик-ходулочник, большой веретенник; крачки белокрылая и чёрная, чайка малая, белая полярная сова и бородатая неясыть.*

Установлена большая значимость сохранения участка между с. Окунёво и д. Уфимцево для отдыха и кормления птиц в период миграций.

Амфибий представлены только одним видом – остромордой лягушкой.

Ихтиофауна в целом характерна для бассейна Ини и представлена 7 видами.

Многие из этих животных сохраняются на обследованных муниципальных землях, неудобных для ведения хозяйства и потому не разрушенных человеком.

Создание кластерной ООПТ на муниципальных землях в границах Лебединского и Окунёвского территории отделов Промышленновского муниципального района очень важно и своевременно для сохранения естественных экосистем, богатого и уникального для Кузбасса животного и растительного мира.

В отчете ФГБНУ «ФИЦ УУХ СО РАН» от 2016 года данная информация отсутствует.

Исходя из анализа научного исследования, изъятие территории между населенными пунктами с. Окунёво и д. Уфимцева для угледобычи недопустимо, необходимо на указанной территории установление особо охраняемой природной территории.

Кроме того, два земельных участка с кадастровыми номерами 42:11:0110002:12, 42:11:0110002:24, которые также угольным предприятием планируются к выработке угля, согласно Закона Кемеровской

области - Кузбасса от 20.11.2019 № 122 - ОЗ «О перечне особо ценных продуктивных сельскохозяйственных угодий Кемеровской области - Кузбасса, использование которых для других целей не допускается» - являются особо ценными продуктивными сельскохозяйственными угодьями, использование которых для других целей не допускается.

С учетом, полученного исследования, администрацией Промышленновского муниципального округа подготовлено предложение в проекте генерального плана - на территории, на которой выявлены объекты животного мира, подлежащие государственной или региональной охране, установить проектные зоны особо охраняемых природных территорий местного значения. Кроме того, вокруг участков, где обитают краснокнижные объекты природного мира установить рекреационную зону, в последующем предназначенную на сохранение природного комплекса нашего округа.

Администрацией изучено предложение угольной компании ООО «Разрез Истокский» от 18.01.2022 б/н об установлении в границах 186-ти земельных участков, принадлежащих ООО «Разрез Истокский» на праве аренды, производственной зоны для дальнейшего недропользования (добычи угля).

К указанному письму приложена схема границ земельных участков, которую для наглядности совмещена с проектом генерального плана Промышленновского муниципального округа, на которой видно, что границы территории, которые предполагаются для дальнейшей деятельности угольной компании, значительно превышают территории лицензии по добыче угля, которую ООО «Разрез Истокский» имеет. В настоящее время указанные земельные участки имеют разрешенный вид сельскохозяйственного использования и размещены под лесными массивами.

Для наглядности предлагаем рассмотреть данную схему (на слайде).

Прошу приступить к вопросам и обсуждению проекта генерального плана Промышленновского муниципального округа.

Выступили:

Морковкин Д.П.: Я против расширения территории угольного разреза. Я против разреза у нас в округе. Разруют всю территорию, нарушат экологию. Нам здесь жить потом. Почему сейчас лес вырубать начали?

Крюков О.Б.: Вырубка леса ведется на основании договора аренды между департаментом лесного комплекса Кузбасса и ООО «Разрез Истокский». Собственники скупил участки земли у людей и сейчас планируют угольную добычу.

Промышленновский округ – это сельскохозяйственное муниципальное образование. Транспортная инфраструктура для вывоза угля не отлажена. В нашем округе плодородные земли. От деятельности разреза пострадают люди и их профессиональная деятельность.

Привалова Э.А.: Т.е. собственники разреза еще не освоили территорию, которую взяли для выработки угля, в границах лицензии, а теперь еще больше хотят.

Крылова Ю.А.: Хотят перевести в производственную зону.

Привалова Э.А.: Людям не нужен угольный разрез, как жить потом в округе, все последствия работы от разреза увидим.

Неб Е.Н.: Против расширения территории разреза Истокский.

Поддерживаю предложение администрации Промышленновского муниципального округа об установлении на территории, расположенной между населенными пунктами с. Окунево, рзд. Новый Исток, пгт. Промышленная, д. Уфимцево, с. Лебеди территории для рекреационной зоны, в последующем предназначенной для сохранения природного комплекса, об установлении на земельных участках, где обнаружены птицы, растения, грибы, занесенные в Красные книги Российской Федерации, Кузбасса, особо охраняемой территории местного значения.

Баранова Е.С.: Принимая сегодня решение о масштабах территории, которая будет использована разрезом «Истокский», мы решаем свое будущее на ближайшие десятилетия.

Понимаем, что как только начнут работать у нас угольщики, не будет пашней, покосов, пастбищ, дорог, изменится качество питьевой воды, а появятся угольные отвалы и пыль, и отвечать за это разрез не будет, в прочем, как и в других районах Кузбасса.

Жители должны защитить лес и землю.

Поддерживаю предложение администрации Промышленновского муниципального округа об установлении на территории, расположенной между населенными пунктами с. Окунево, рзд. Новый Исток, пгт. Промышленная, д. Уфимцево, с. Лебеди территории для рекреационной зоны, в последующем предназначенной для сохранения природного комплекса, об установлении на земельных участках, где обнаружены птицы, растения, грибы, занесенные в Красные книги Российской Федерации, Кузбасса, особо охраняемой территории местного значения.

Крылова Ю.А.: Решение комиссии в виде заключения будет принято с учетом мнения присутствующих и участвующих граждан в публичных слушаниях.

Заключение комиссии будет обнародовано на сайте администрации Промышленновского муниципального округа в разделе «Градостроительство», опубликовано в газете «Эхо».

Участники публичных слушаний могут быть свободны, для дальнейшей работы остаются члены комиссии.

Протокол комиссии вела

секретарь комиссии Крылова Ю.А. Крылова Ю.А.

Заключение
комиссии по проведению публичных слушаний по проекту генерального
плана Промышленновского муниципального округа

от 16.02.2022 года № 11

Наименование проекта, рассмотренного на общественных обсуждениях или публичных слушаниях: проект генерального плана Промышленновского муниципального округа, рассмотренный на публичных слушания 16.02.2022 в 15-00 в здании по адресу: с. Краснинское, ул. Садовая, д. 7 б.

В публичных слушаниях приняли участие 19 человек.

Протокол публичных слушаний, на основании которого подготовлено заключение о результатах публичных слушаний от 16.02.2022 № 11.

Разработчик проекта ИП Фомичев И.Н., инициатор разработки проекта: администрация Промышленновского муниципального округа.

Предложения и замечания участников по теме публичных слушаний комиссией принимались по адресу: пгт. Промышленная, ул. Коммунистическая, д. 23 а, каб. №№ 312 и 314, в рабочие дни, кроме субботы и воскресенья, с 9-00 до 12-00 часов, с 14-00 до 17-00 часов, с даты официального обнародования и опубликования постановления о проведении публичных слушаний до даты проведения публичных слушаний.

В администрацию Промышленновского муниципального округа поступали следующие предложения от заинтересованных лиц:

1. Обращение Колоскова С.В. от 28.12.2020 года об установлении на территории с. Журавлево зоны для строительства АЗС, участок сельскохозяйственных угодий;

2. Обращение Уфимцева В.Г. от 16.04.2021 года об установлении в районе с. Тарасово зоны для сельскохозяйственного производства, сейчас используется для сельскохозяйственных угодий;

3. Обращение Мезенцева Ю.В. от 15.10.2021 об установлении в п. Плотниково зоны для автомоечного комплекса;

4. Обращение Халидова Л.Н. от 20.10.2021 года по корректировке границы производственной и общественно-деловой зон в с. Журавлево по ул. Центральная, 51 а для дальнейшего использования для производственных целей;

5. Обращение предприятия по добычи строительного песка ООО «Новые водные технологии» о корректировке границ производственной зоны возле д. Морозово для дальнейшего недропользования в пределах границ лицензии;

6. Обращение ЗАО «Ударник полей» о корректировке границы населенного пункта д. Еремино для образования земельного участка под зданиями предприятия;

7. Обращение Педант Ю.С. о корректировке общественно – деловой зоны в пгт. Промышленная, и определении территории под автомобильным проездом согласно фактическому использованию;

8. Коллективное обращение от жителей с. Окунево и от Монш Н.С., проживающей в с. Лебеди, о том, что между населенными пунктами с. Окунево, рзд. Новый Исток, пгт. Промышленная, д. Уфимцево, с. Лебеди угледобывающим предприятием ООО «Разрез Истокский», планируется выработка угля, в следствии чего пострадает природа нашего округа, будут уничтожены пашни, сельхозугодья.

9. Обращение от угольной компании ООО «Разрез Истокский» от 18.01.2022 б/н с предложением об установлении в границах 186-ти земельных участков с кадастровыми номерами: 42:11:0110002:1, 42:11:0110002:2, 42:11:0110002:12, 42:11:0110002:24, 42:11:0110002:27, 42:11:0110002:31, 42:11:0110002:40, 42:11:0110002:41, 42:11:0110002:43, 42:11:0110002:45, 42:11:0110002:46, 42:11:0110002:47, 42:11:0110002:48, 42:11:0110002:49, 42:11:0110002:52, 42:11:0110002:57, 42:11:0110002:62, 42:11:0110002:69, 42:11:0110002:70, 42:11:0110002:71, 42:11:0110002:73, 42:11:0110002:74, 42:11:0110002:75, 42:11:0110002:76, 42:11:0110002:77, 42:11:0110002:78, 42:11:0110002:79, 42:11:0110002:81, 42:11:0110002:88, 42:11:0110002:90, 42:11:0110002:91, 42:11:0110002:96, 42:11:0110002:99, 42:11:0110002:100, 42:11:0110002:101, 42:11:0108002:101, 42:11:0110002:103, 42:11:0110002:106, 42:11:0110002:107, 42:11:0108002:107, 42:11:0108002:108, 42:11:0108002:109, 42:11:0108002:110, 42:11:0108002:111, 42:11:0110002:111, 42:11:0110002:112, 42:11:0110002:114, 42:11:0108002:114, 42:11:0110002:115, 42:11:0108002:115, 42:11:0110002:116, 42:11:0108002:117, 42:11:0110002:117, 42:11:0108002:118, 42:11:0110002:118, 42:11:0110002:119, 42:11:0110002:120, 42:11:0110002:124, 42:11:0110002:125, 42:11:0110002:41, 42:11:0110002:146, 42:11:0110002:147, 42:11:0110002:149, 42:11:0110002:153, 42:11:0110002:154, 42:11:0110002:155, 42:11:0110002:158, 42:11:0110002:160, 42:11:0110002:161, 42:11:0110002:162, 42:11:0110002:166, 42:11:0110002:168, 42:11:0110002:170, 42:11:0110002:172, 42:11:0110002:174, 42:11:0110002:176, 42:11:0110002:177, 42:11:0110002:178, 42:11:0110002:180, 42:11:0110002:182, 42:11:0110002:184, 42:11:0110002:186, 42:11:0110002:187, 42:11:0110002:192, 42:11:0110002:193, 42:11:0110002:196, 42:11:0110002:198, 42:11:0110002:200, 42:11:0110002:201, 42:11:0110002:202, 42:11:0110002:205, 42:11:0110002:206, 42:11:0110002:207, 42:11:0110002:208, 42:11:0110002:209, 42:11:0110002:210, 42:11:0110002:211, 42:11:0110002:212, 42:11:0110002:214, 42:11:0110002:215, 42:11:0110002:216, 42:11:0110002:217, 42:11:0110002:218, 42:11:0110002:219, 42:11:0110002:220, 42:11:0110002:221, 42:11:0110002:222, 42:11:0110002:223, 42:11:0110002:224, 42:11:0110002:225, 42:11:0110002:226, 42:11:0110002:227, 42:11:0110002:230, 42:11:0110002:231, 42:11:0110002:232, 42:11:0110002:233, 42:11:0110002:235, 42:11:0110002:236, 42:11:0110002:238, 42:11:0110002:239, 42:11:0110002:242, 42:11:0110002:243, 42:11:0110002:247, 42:11:0110002:249, 42:11:0110002:252, 42:11:0110002:269, 42:11:0110002:270, 42:11:0110002:271, 42:11:0110002:272, 42:11:0110002:273, 42:11:0110002:274, 42:11:0110002:275, 42:11:0110002:276,

42:11:0110002:277, 42:11:0110002:278, 42:11:0110002:279, 42:11:0110002:280, 42:11:0110002:281, 42:11:0110002:282, 42:11:0110002:23, 42:11:0110002:87, 42:11:0110002:89, 42:11:0110002:136, 42:11:0110002:163, 42:11:0110002:165, 42:11:0110002:237, 42:11:0110002:240, 42:11:0110002:248, 42:11:0110002:250, 42:11:0110002:251, 42:11:0110002:245, 42:11:0110002:246, 42:11:0110002:244, 42:11:0110002:254, 42:11:0110002:253, 42:11:0110002:255, 42:11:0110002:256, 42:11:0110002:262, 42:11:0110002:258, 42:11:0110002:259, 42:11:0110002:260, 42:11:0110002:261, 42:11:0110002:257, 42:11:0108002:88, 42:11:0108002:89, 42:11:0108002:113, 42:11:0108002:116, 42:11:0108002:91, 42:11:0108002:128, 42:11:0108002:119, 42:11:0108002:120, 42:11:0108002:130, 42:11:0108002:121, 42:11:0108002:123, 42:11:0108002:126, 42:11:0108002:125, 42:11:0108002:135, 42:11:0108002:124, 42:11:0108002:122, 42:11:0108002:127, 42:11:0108002:129, 42:11:0108002:131, 42:11:0110009:2, 42:11:0110009:3, принадлежащих ООО «Разрез Истокский» на праве аренды, производственной зоны для дальнейшего недропользования (добычи угля).

Иные предложения и замечания от жителей населенных пунктов - с. Ваганово, с. Журавлёво, д. Прогресс, д. Касимовка, д. Иван – Брод, с. Тарасово, д. Шипицино, д. Калтишино, д. Шуринка, п. Голубево, д. Калинкино, д. Ушаково, д. Портнягино, п. Октябрьский, с. Лебеди, д. Уфимцево, д. Пор - Искитим, д. Подкопенная, д. Корбелкино, с. Окунево, д. Пьяново, п. Ранний, рзд. Новый - Исток, п. 210 км, п.ст. Падунская, ул. Комсомольская, д. 20, для жителей населенных пунктов: п.ст. Падунская, д. Васьково, д. Озерки, д. Денисовка, с. Абышево, с. Березово, с. Титово, д. Усть - Каменка, д. Усть - Тарсьма, п. Тарсьма, пгт. Промышленная, с. Краснинское, д. Пушкино, д. Пархаевка, д. Каменка, п. Иваново - Родионовский, с. Труд, д. Тарабарино, д. Байрак, д. Протопопово, д. Еремино, с. Морозово, п. Цветущий, п. ст. Контрольная, п. 251 км., п. 239 км., п. Плотниково, п. Первомайский, п. Восход, п. Соревнование, п. Нагорный, п. Брянский, д. Колычево, д. Плотниково, д. Сыромолотное в комиссию по организации публичных слушаний по проекту генерального плана Промышленновского муниципального округа не поступали.

В публичных слушаниях в отношении предложений Колоскова С.В. от 28.12.2020 года, Уфимцева В.Г. от 16.04.2021 года, Мезенцева Ю.В. от 15.10.2021, Халидова Л.Н. от 20.10.2021, ООО «Новые водные технологии», ЗАО «Ударник полей», Педант Ю.С., коллективное обращение от жителей с. Окунево и от Монш Н.С., проживающей в с. Лебеди у присутствующих участников публичных слушаний возражений не озвучено.

Также присутствующими участниками публичных слушаний не высказаны отрицательные мнения в отношении иной информации, содержащейся в проекте генерального плана Промышленновского муниципального округа.

По обращению от угольной компании ООО «Разрез Истокский» от 18.01.2022 б/н с предложением об установлении в границах 186-ти земельных участков, принадлежащих ООО «Разрез Истокский» на праве

аренды, производственной зоны для дальнейшего недропользования (добычи угля), присутствующими гражданами высказаны отрицательные мнения, и поддержаны предложения администрации Промышленновского муниципального округа об установлении на территории, расположенной между населенными пунктами с. Окунево, рзд. Новый Исток, пгт. Промышленная, д. Уфимцево, с. Лебеди функциональной зоны для рекреации, в последующем предназначенной для сохранения природного комплекса, и установление на земельных участках, где обнаружены птицы, растения, грибы, занесенные в Красные книги Российской Федерации, Кузбасса, особо охраняемой территории местного значения.




Выводы комиссии:



Учитывая изложенное, с учетом мнения присутствующих граждан на публичных слушаниях, комиссия рекомендует о целесообразности учета внесенных участниками общественных обсуждений или публичных слушаний предложений и замечаний и заключает вывод, что проект генерального плана Промышленновского муниципального округа необходимо принять в текстовых и графических материалах, рассмотренных на публичных слушаниях.

В материалах проекта генерального плана Промышленновского муниципального округа предложение угольной компании ООО «Разрез Истокский» от 18.01.2022 б/н об установлении в границах 186-ти земельных участков, принадлежащих ООО «Разрез Истокский» на праве аренды, производственной зоны для дальнейшего недропользования (добычи угля), не учитывать.

Заключение комиссии опубликовать в районной газете «Эхо» и разместить на официальном сайте администрации Промышленновского муниципального округа в разделе «Градостроительство».

ПОДПИСИ:

<p>член комиссии - Крюков Олег Борисович, начальник отдела сельского хозяйства администрации Промышленновского муниципального округа</p>	
<p>член комиссии - Дзалбо Константин Валерьевич, начальник отдела Го, ЧС администрации Промышленновского муниципального округа</p>	
<p>член комиссии - Медянская Евгения Александровна, главный специалист - эколог Управления по</p>	

жизнеобеспечению и строительству администрации Промышленновского муниципального округа	
Член комиссии – Неб Елена Николаевна, и.о. начальника Пушкинского территориального отдела Управления по жизнеобеспечению и строительству администрации Промышленновского муниципального округа	
секретарь комиссии - Крылова Юлия Анатольевна, начальник отдела по архитектуре и градостроительству администрации Промышленновского муниципального округа	

ПРОТОКОЛ

заседания комиссии по проведению публичных слушаний по проекту генерального плана Промышленновского муниципального округа

22.02.2022 года № 12

Время 15-00 часов

Постановлением администрации Промышленновского муниципального округа от 27.12.2021 № 2043-П назначены публичные слушания по проекту генерального плана Промышленновского муниципального округа для жителей населенных пунктов с. Труд, д. Тарабарино, д. Байрак, д. Протопопово, д. Еремино, с. Морозово, п. Цветущий, п. ст. Контрольная, п. 251 км., п. 239 км..

Место проведения публичных слушаний: здание, расположенное по адресу: с. Труд, ул. Мира, д. 15 а

Инициатор публичных и организатор слушаний: администрация Промышленновского муниципального округа.

Разработчик проекта ИП Фомичев И.Н., инициатор разработки проекта: администрация Промышленновского муниципального округа.

Предложения и замечания участников по теме публичных слушаний комиссией принимались по адресу: пгт. Промышленная, ул. Коммунистическая, д. 23 а, каб. №№ 312 и 314, в рабочие дни, кроме субботы и воскресенья, с 9-00 до 12-00 часов, с 14-00 до 17-00 часов, с даты официального обнародования и опубликования постановления о проведении публичных слушаний до даты проведения публичных слушаний.

Комиссия по проведению публичных слушаний в следующем составе:

Члены комиссии:

Крюков Олег Борисович, начальник отдела сельского хозяйства администрации Промышленновского муниципального округа;

Дзалбо Константин Валерьевич, начальник отдела Го, ЧС администрации Промышленновского муниципального округа;

Медянская Евгения Александровна, главный специалист - эколог Управления по жизнеобеспечению и строительству администрации Промышленновского муниципального округа;

Полшкова Наталья Валерьевна, начальник Тарабаринского территориального отдела Управления по жизнеобеспечению и строительству администрации Промышленновского муниципального округа

Секретарь комиссии:

Крылова Юлия Анатольевна, начальник отдела по архитектуре и градостроительству администрации Промышленновского муниципального округа

Посредством газеты «Эхо», сайта администрации Промышленновского муниципального округа, информационных стендов на публичные слушания приглашены граждане, проживающие в Промышленновском муниципальном

округе, заинтересованные юридические лица, занимающиеся деятельностью в границах Промышленновского муниципального округа, представители общественности, депутаты Промышленновского муниципального округа.

Присутствуют следующие участники публичных слушаний: жители с. Протопопово – Николаева А.Б., Кокунина М.А., Фролова Е.А., Фролов В.В., жители с. Труд – Лукашенко Л.В., Меремьянина Н.В., Полшкова О.Н., Шапошникова Н.Н., Тимерова М.А., Шляпникова Ю.Н., Бирюкова Е.Н., Макарова Н.А., Евглевская И.А., Колесникова И.М., Сукова Р.А., Хаснулина Л.Д., Сергеева А.И., Деменева Т.А., Демакина Е.И., Колесникова Т.П., Григорьева Е.М., жители п.ст. Контрольная – Елясова М.А., Елясов А.П., житель д. Байрак – Звонкова А.Ф.

Информация о датах рождений, адресах проживания, присутствующих граждан на публичных слушания, не обнародуются, не опубликовываются, изложены в отдельном документе.

В администрацию Промышленновского муниципального округа поступали следующие предложения от заинтересованных лиц:

1. Обращение Колоскова С.В. от 28.12.2020 года об установлении на территории с. Журавлево зоны для строительства АЗС, участок сельскохозяйственных угодий;

2. Обращение Уфимцева В.Г. от 16.04.2021 года об установлении в районе с. Тарасово зоны для сельскохозяйственного производства, сейчас используется для сельскохозяйственных угодий;

3. Обращение Мезенцева Ю.В. от 15.10.2021 об установлении в п. Плотниково зоны для автомоечного комплекса;

4. Обращение Халидова Л.Н. от 20.10.2021 года по корректировке границы производственной и общественно-деловой зон в с. Журавлево по ул. Центральная, 51 а для дальнейшего использования для производственных целей;

5. Обращение предприятия по добычи строительного песка ООО «Новые водные технологии» о корректировке границ производственной зоны возле д. Морозово для дальнейшего недропользования в пределах границ лицензии;

6. Обращение ЗАО «Ударник полей» о корректировке границы населенного пункта д. Еремино для образования земельного участка под зданиями предприятия;

7. Обращение Педант Ю.С. о корректировке общественно – деловой зоны в пгт. Промышленная, и определении территории под автомобильным проездом согласно фактическому использованию;

8. Коллективное обращение от жителей с. Окунево и от Монш Н.С., проживающей в с. Лебеди, о том, что между населенными пунктами с. Окунево, рзд. Новый Исток, пгт. Промышленная, д. Уфимцево, с. Лебеди угледобывающим предприятием ООО «Разрез Истокский», планируется выработка угля, в следствии чего пострадает природа нашего округа, будут уничтожены пашни, сельхозугодья.

9. Обращение от угольной компании ООО «Разрез Истокский» от 18.01.2022 б/н с предложением об установлении в границах 186-ти земельных участков с кадастровыми номерами: 42:11:0110002:1, 42:11:0110002:2, 42:11:0110002:12, 42:11:0110002:24, 42:11:0110002:27, 42:11:0110002:31, 42:11:0110002:40, 42:11:0110002:41, 42:11:0110002:43, 42:11:0110002:45, 42:11:0110002:46, 42:11:0110002:47, 42:11:0110002:48, 42:11:0110002:49, 42:11:0110002:52, 42:11:0110002:57, 42:11:0110002:62, 42:11:0110002:69, 42:11:0110002:70, 42:11:0110002:71, 42:11:0110002:73, 42:11:0110002:74, 42:11:0110002:75, 42:11:0110002:76, 42:11:0110002:77, 42:11:0110002:78, 42:11:0110002:79, 42:11:0110002:81, 42:11:0110002:88, 42:11:0110002:90, 42:11:0110002:91, 42:11:0110002:96, 42:11:0110002:99, 42:11:0110002:100, 42:11:0110002:101, 42:11:0108002:101, 42:11:0110002:103, 42:11:0110002:106, 42:11:0110002:107, 42:11:0108002:107, 42:11:0108002:108, 42:11:0108002:109, 42:11:0108002:110, 42:11:0108002:111, 42:11:0110002:111, 42:11:0110002:112, 42:11:0110002:114, 42:11:0108002:114, 42:11:0110002:115, 42:11:0108002:115, 42:11:0110002:116, 42:11:0108002:117, 42:11:0110002:117, 42:11:0108002:118, 42:11:0110002:118, 42:11:0110002:119, 42:11:0110002:120, 42:11:0110002:124, 42:11:0110002:125, 42:11:0110002:41, 42:11:0110002:146, 42:11:0110002:147, 42:11:0110002:149, 42:11:0110002:153, 42:11:0110002:154, 42:11:0110002:155, 42:11:0110002:158, 42:11:0110002:160, 42:11:0110002:161, 42:11:0110002:162, 42:11:0110002:166, 42:11:0110002:168, 42:11:0110002:170, 42:11:0110002:172, 42:11:0110002:174, 42:11:0110002:176, 42:11:0110002:177, 42:11:0110002:178, 42:11:0110002:180, 42:11:0110002:182, 42:11:0110002:184, 42:11:0110002:186, 42:11:0110002:187, 42:11:0110002:192, 42:11:0110002:193, 42:11:0110002:196, 42:11:0110002:198, 42:11:0110002:200, 42:11:0110002:201, 42:11:0110002:202, 42:11:0110002:205, 42:11:0110002:206, 42:11:0110002:207, 42:11:0110002:208, 42:11:0110002:209, 42:11:0110002:210, 42:11:0110002:211, 42:11:0110002:212, 42:11:0110002:214, 42:11:0110002:215, 42:11:0110002:216, 42:11:0110002:217, 42:11:0110002:218, 42:11:0110002:219, 42:11:0110002:220, 42:11:0110002:221, 42:11:0110002:222, 42:11:0110002:223, 42:11:0110002:224, 42:11:0110002:225, 42:11:0110002:226, 42:11:0110002:227, 42:11:0110002:230, 42:11:0110002:231, 42:11:0110002:232, 42:11:0110002:233, 42:11:0110002:235, 42:11:0110002:236, 42:11:0110002:238, 42:11:0110002:239, 42:11:0110002:242, 42:11:0110002:243, 42:11:0110002:247, 42:11:0110002:249, 42:11:0110002:252, 42:11:0110002:269, 42:11:0110002:270, 42:11:0110002:271, 42:11:0110002:272, 42:11:0110002:273, 42:11:0110002:274, 42:11:0110002:275, 42:11:0110002:276, 42:11:0110002:277, 42:11:0110002:278, 42:11:0110002:279, 42:11:0110002:280, 42:11:0110002:281, 42:11:0110002:282, 42:11:0110002:23, 42:11:0110002:87, 42:11:0110002:89, 42:11:0110002:136, 42:11:0110002:163, 42:11:0110002:165, 42:11:0110002:237, 42:11:0110002:240, 42:11:0110002:248, 42:11:0110002:250, 42:11:0110002:251, 42:11:0110002:245, 42:11:0110002:246, 42:11:0110002:244, 42:11:0110002:254, 42:11:0110002:253, 42:11:0110002:255, 42:11:0110002:256, 42:11:0110002:262, 42:11:0110002:258, 42:11:0110002:259, 42:11:0110002:260, 42:11:0110002:261, 42:11:0110002:257, 42:11:0108002:88, 42:11:0108002:89, 42:11:0108002:113, 42:11:0108002:116, 42:11:0108002:91, 42:11:0108002:128,

42:11:0108002:119, 42:11:0108002:120, 42:11:0108002:130, 42:11:0108002:121, 42:11:0108002:123, 42:11:0108002:126, 42:11:0108002:125, 42:11:0108002:135, 42:11:0108002:124, 42:11:0108002:122, 42:11:0108002:127, 42:11:0108002:129, 42:11:0108002:131, 42:11:0110009:2, 42:11:0110009:3, принадлежащих ООО «Разрез Истокский» на праве аренды, производственной зоны для дальнейшего недропользования (добычи угля).

Иные предложения и замечания от жителей населенных пунктов - с. Ваганово, с. Журавлёво, д. Прогресс, д. Касимовка, д. Иван – Брод, с. Тарасово, д. Шипицино, д. Калтишино, д. Шуринка, п. Голубево, д. Калинкино, д. Ушаково, д. Портнягино, п. Октябрьский, с. Лебеди, д. Уфимцево, д. Пор - Искитим, д. Подкопенная, д. Корбелкино, с. Окунево, д. Пьяново, п. Ранний, рзд. Новый - Исток, п. 210 км, п.ст. Падунская, ул. Комсомольская, д. 20, для жителей населенных пунктов: п.ст. Падунская, д. Васьково, д. Озерки, д. Денисовка, с. Абышево, с. Березово, с. Титово, д. Усть - Каменка, д. Усть - Тарсьма, п. Тарсьма, пгт. Промышленная, с. Краснинское, д. Пушкино, д. Пархаевка, д. Каменка, п. Иваново - Родионовский, с. Труд, д. Тарабарино, д. Байрак, д. Протопопово, д. Еремино, с. Морозово, п. Цветущий, п. ст. Контрольная, п. 251 км., п. 239 км., п. Плотниково, п. Первомайский, п. Восход, п. Соревнование, п. Нагорный, п. Брянский, д. Колычево, д. Плотниково, д. Сыромолотное в комиссию по организации публичных слушаний по проекту генерального плана Промышленновского муниципального округа не поступали.

Докладывает по теме вопроса: секретарь комиссии Крылова Юлия Анатольевна, начальник отдела по архитектуре и градостроительству администрации Промышленновского муниципального округа

Текст доклада

В связи с преобразованием муниципального образования «Промышленновский муниципальный район» в муниципальное образование «Промышленновский муниципальный округ» в 2020 году, руководствуясь статьями 8, 24 Градостроительного кодекса Российской Федерации, в целях планирования назначения территорий и обеспечения устойчивого развития территорий, развития инженерной, транспортной и социальной инфраструктур, обеспечения учета интересов граждан и их объединений, установления границ населенных пунктов, входящих в состав округа, постановлением администрации округа от 29.03.2021 года № 526-П принято решение о подготовке проекта генерального плана Промышленновского муниципального округа.

Постановление опубликовано в газете «Эхо» 2 апреля 2021 года в номере 12 (9957) и размещено на сайте администрации Промышленновского муниципального округа в разделе «Градостроительство» (Генеральный план округа).

На основании данного решения между администрацией округа и ИП «Фомичев И.Н.» (г. Барнаул) 15 марта 2021 года заключен муниципальный

контракт (№ 010-21) о подготовке проекта генерального плана Промышленновского муниципального округа.

Далее, в целях прохождения процедуры согласования проекта генерального плана, предусмотренной статьями 24, 25 Градостроительного кодекса Российской Федерации, после завершения проектных работ 07.12.2021 года проект генерального плана Промышленновского муниципального округа размещен в Федеральной государственной информационной системе территориального планирования (ФГИС ТП) и направлен на процедуру согласования с Правительством Кузбасса, в том числе с Федеральным агентством лесного хозяйства, Главным управлением архитектуры и градостроительства Кузбасса, Комитетом по охране объектов культурного наследия Кузбасса, департаментом экономического развития Кузбасса.

В порядке предусмотренном статьями 5.1, 24, 28 Градостроительного кодекса Российской Федерации в газете «Эхо» от 17 декабря 2021 года № 49 (9994) и сайте администрации Промышленновского муниципального округа в разделе «Градостроительство» (Публичные слушания), на информационных стендах Вагановского, Калининского, Лебедевского, Окуневского, Падунского, Плотниковского, Промышленновского, Пушкинского, Тарабаринского, Тарасовского, Титовского территориальных отделов Управления по жизнеобеспечению и строительству администрации Промышленновского муниципального округа, администрацией округа размещено оповещение граждан о проведении публичных слушаний с указанием сроков и порядка проведения данной процедуры, месте размещения экспозиций и материалов проектов генерального плана, а также постановление администрации Промышленновского муниципального округа от 27 декабря 2021 года № 2043-П с соответствующей информацией.

Генеральный план Промышленновского муниципального округа содержит:

- 1) положение о территориальном планировании;
- 2) карту планируемого размещения объектов местного значения округа;
- 3) карту границ населенных пунктов;
- 4) карту функциональных зон округа.

В Положении о территориальном планировании, содержатся:

- 1) сведения о видах, назначении и наименованиях планируемых для размещения объектов местного значения округа;
- 2) параметры функциональных зон, а также сведения о планируемых для размещения в них объектах федерального значения, объектах регионального значения, объектах местного значения, за исключением линейных объектов.

На картах соответственно отображаются:

- 1) планируемые для размещения объекты местного значения округа, относящиеся к следующим областям:
 - а) электро-, тепло-, газо- и водоснабжение населения, водоотведение;

б) автомобильные дороги местного значения;
в) физическая культура и массовый спорт, образование, здравоохранение, обработка, утилизация, обезвреживание, размещение твердых коммунальных отходов;

г) иные области в связи с решением вопросов местного значения округа;

2) границы населенных пунктов, входящих в состав округа;

3) границы и описание функциональных зон с указанием планируемых для размещения в них объектов федерального значения, объектов регионального значения, объектов местного значения и местоположения линейных объектов федерального значения, линейных объектов регионального значения, линейных объектов местного значения.

К генеральному плану прилагаются материалы по его обоснованию в текстовой форме и в виде карт.

Материалы по обоснованию генерального плана в текстовой форме содержат:

1) сведения об утвержденных документах стратегического планирования;

2) обоснование выбранного варианта размещения объектов местного значения округа на основе анализа использования территорий округа, возможных направлений развития этих территорий и прогнозируемых ограничений их использования;

3) оценку возможного влияния планируемых для размещения объектов местного значения округа на комплексное развитие этих территорий;

4) перечень и характеристику основных факторов риска возникновения чрезвычайных ситуаций природного и техногенного характера;

5) перечень земельных участков, которые включаются в границы населенных пунктов, входящих в состав округа, с указанием категорий земель, к которым планируется отнести эти земельные участки, и целей их планируемого использования.

Материалы по обоснованию генерального плана в виде карт отображают:

1) границы округа;

2) границы существующих населенных пунктов, входящих в состав округа;

3) местоположение существующих и строящихся объектов местного значения округа;

4) особые экономические зоны;

5) особо охраняемые природные территории федерального, регионального, местного значения;

6) территории объектов культурного наследия;

7) зоны с особыми условиями использования территорий;

8) территории, подверженные риску возникновения чрезвычайных ситуаций природного и техногенного характера;

8.1) границы лесничеств;

9) иные объекты, иные территории и (или) зоны, которые оказали влияние на установление функциональных зон и (или) планируемое размещение объектов местного значения округа.

В соответствии с частью 9 статьи 23 Градостроительного кодекса Российской Федерации, постановлением Правительства Кемеровской области - Кузбасса от 24.11.2021 № 698 «Об утверждении Порядка утверждения карты планируемого размещения объектов местного значения поселения, муниципального, городского округа» Карта планируемого размещения объектов местного значения Промышленновского муниципального округа в рамках данных публичных слушаниях не рассматривается, и будет утверждена отдельным нормативным правовым актом администрации Промышленновского муниципального округа в порядке предусмотренном законодательством Российской Федерации, Кузбасса.

В населенных пунктах с. Березово, с. Абышево, д. Васьково, д. Денисовка, д. Усть-Тарсьма, с. Титово, п. Тарсьма, д. Портнягино, с. Краснинское, с. Журавлево, д. Еремино выполнена проверка на наличие или отсутствие включений лесных выделов в границы населенных пунктов, а также на наличие или отсутствие реестровых ошибок границ земельных участков.

Учтены границы населенных пунктов, внесенных в Единый государственный реестр недвижимости.

В состав округа входят 59 населенных пунктов, из них границы 33-х населенных пункта внесены в Единый государственный реестр недвижимости.

Сведения о границах 26 населенных пунктов (пгт. Промышленная, д. Васьково, д. Денисовка, д. Иван-Брод, д. Калинин, д. Каменка, д. Касимовка, д. Озерки, д. Пархаевка, д. Портнягино, д. Прогресс, д. Пушкино, д. Усть-Каменка, д. Усть-Тарсьма, д. Ушаково, п. Иваново-Родионовский, п. Октябрьский, п.ст. Падунская, п. Тарсьма, с. Абышево, с. Березово, с. Ваганово, с. Журавлево, с. Краснинское, с. Титово, п. 239 км.), внести в ЕГРН не представляется возможным в связи с отсутствием генерального плана Промышленновского муниципального округа. Работа по внесению в ЕГРН сведений о границах муниципальных образований выполняется в рамках «Дорожной карты Кемеровской области - Кузбасса по реализации мероприятий проекта «Наполнение Единого государственного реестра недвижимости необходимыми сведениями».

Учтены границы территориальных зон, прошедших государственный кадастровый учет.

Постановлением Правительства Кузбасса от 30 марта 2021 года № 143 внесены изменения в границы особо охраняемой природной территории природного заказника «Салаирский». Исключены из границ заказника населенный пункт с. Ваганово, территории занятые зданиями и сооружениями сельскохозяйственного предприятия, полигоном твердых

бытовых отходов, участком недропользования (карьер для добычи строительного камня).

Внесены в проект генерального плана земельные участки сельскохозяйственного использования.

По обращениям заинтересованных лиц Колоскова С.В., Уфимцева В.Г., Мезенцева Ю.В., Халидова Л.Н., ООО «Новые водные технологии», ЗАО «Ударник полей», Педант Ю.С. на картах проекта генерального плана, в том числе на карте функционального зонирования отображены соответствующие функциональные зоны.

Изучено биологическое разнообразие флоры и фауны на территории между населенными пунктами – пгт. Промышленная, рзд. Новый исток, д. Уфимцево, д. Лебеди, д. Подкопленная, с. Окунево, выявлены животные; растения, грибы, насекомые, занесенных в Красную книгу Российской Федерации и Кузбасса.

По вопросу рассмотрения коллективного обращения от жителей с. Окунево и от Монш Н.С., проживающей в с. Лебеди, поясню следующее.

По данному вопросу поясню следующее.

Угольным предприятием ООО «Разрез Истокский» в 2013 году получена лицензия на пользование недрами на территории Промышленновского муниципального района и в последующем начато проектирование разреза «Истокский».

В целях проектных работ в 2016 году, по ходатайству ООО «Разрез Истокский», ФГБНУ «ФИЦ УУХ СО РАН» выполнен отчет о компенсационных мероприятиях по сохранению популяций солодки уральской и дремлика замовникового, занесенных в Красную книгу Кемеровской области, произрастающих на территории предполагаемой добычи угля и находящихся под региональной защитой.

Однако в отчете, выполненном более пяти лет назад, исследованы только растения, в отношении животных и насекомых исследования не проводились.

Поскольку работа по исследованию территории на предмет содержания всех природных объектов, подлежащих государственной либо региональной охране, не выполнена в полном объеме, администрацией Промышленновского муниципального округа принято решение исследовать данную территорию более подробно.

С помощью кадастровых работ определена территория для изучения – это земли муниципальной собственности (59 участков).

В 2021 году между администрацией Промышленновского муниципального округа и ФГБОУ ВО «Кемеровский государственный университет» (КемГУ) заключен соответствующий муниципальный контракт для научно - исследовательской и практической работы.

По результатам, которой получена информация о том, что в границах территории, на которой расположены земельные участки, планируемые для добычи угля, богатое разнообразие животных и растений, в том числе очень высокая концентрация редких видов птиц.

В результате полевых работ проведено картирование и обследование муниципальных земельных участков на землях Лебедевской и Окунёвской территории Промышленновского муниципального округа Кемеровской области – Кузбасса между с. Окунёво на западе, д. Уфимцево на востоке, р. Иня на севере и п. Ранний на юге на предмет изучения биологического разнообразия, выявления видового состава растений и животных, включая редкие виды, оценки перспективности и пригодности обследованных участков для создания муниципальной ООПТ.

Основная задача большинства участков является сохранение не отдельных видов, а оставшихся природных экосистем, создание кластерной ООПТ в Промышленновском районе ориентированное на охрану ценных с экологической точки зрения, но малоценных с хозяйственной позиции неудобий, оставшихся в муниципальной собственности.

В основной массе это разнообразные болота, заболоченные и заросшие кустарником долины логов (Плоский лог, Чесноков лог), закустаренные понижения рельефа-западины, пойменные водоёмы.

Из обследованных участков более половины имеют площадь менее 1 га. Самыми крупными являются участки Плоского лога № 3 площадью 38 га и № 56 – площадью 34 га. Вместе с прилежащими участками они составляют около 100 га. А так же пойменные озера по левому берегу реки Ини - Широкое и Большое - участки № 48, 49 общей площадью около 50 га. Хотя эти участки являются очень вытянутыми и узкими, их ценность для сохранения биологического разнообразия трудно переоценить. В тоже время их сельскохозяйственное значение ничтожно, поэтому придание им статуса ООПТ не вступит в противоречие с хозяйственной деятельностью на территории Промышленновского муниципального района.

Остаётся открытым использование водно-болотных угодий с целью охоты на водоплавающую дичь. Эти угодья пользуются спросом у охотников не только Промышленновского района, но и Кемеровской области.

Поскольку создание планируемой ООПТ не ставит своей целью охрану водоплавающих птиц, в регламенте использования территории этих ООПТ может быть предусмотрена рекреация, которая может включать любительскую охоту, как один из видов активного отдыха.

Среди обследованных участков есть площади, которые не имеют ценности для сохранения биоразнообразия в силу ничтожной площади. Это небольшие отрезки полевых дорог (участок № 11 площадью 0,07 га, № 12 площадью 0,01 га, № 16 площадью 0,02 га). Есть участки которые не имеют природоохранной ценности только в настоящее время, например недавно выкопанный котлован (участок №13, площадью 3,49 га), берёзовая роща, полностью вырубленная летом 2021 г. (участок № 45, площадью 1,48 га). Однако в среднесрочной перспективе после прекращения антропогенного воздействия растительный и животный мир на них восстановятся, и их ценность для сохранения биологического разнообразия неизбежно возрастёт.

По вышеуказанным причинам все участки могут быть включены в систему кластерной особо охраняемой территории.

Деградация и эрозии пахотных земель не наблюдается, чернозёмы сохраняют своё плодородие.

Несмотря на глубокую трансформацию и замену большей части исконных луговых степей и остепнённых лугов на пашни и пастбища, естественные водно-болотные, луговые и степные сообщества сохранились по склонам балок-логам, поймам речек и другим неудобьям. На исследованной территории произрастают значительные массивы берёзовых лесов. Местами имеются рукотворные сосновые боры, вдоль дорог и полей посажены лесополосы. В итоге разнообразие видов животных и растений сохранилось, в том числе сохранились редкие виды. Всё это свидетельствует, с одной стороны, о вековых традициях рационального и щадящего природопользования, с другой стороны говорит о сохранении генофонда в имеющихся небольших рефугиумах, экологическом качестве территории. В случае прекращения сельскохозяйственного использования земель естественные экосистемы достаточно быстро могут восстановиться.

Исследования проводились в границах Лебедевского и Окуневского территориальных отделов Промышленновского муниципального округа. Большую часть площади здесь занимают сельскохозяйственные угодья (поля, сенокосы, пастбища). Меньшую площадь занимают берёзовые и осиново-берёзовые леса, ивняковые заросли по долинам небольших степных водотоков и западинам. Также здесь сохранились разнообразные болота, старицы, пойменные озёра и пруды, а также небольшие участки естественной луговой и степной растительности по окраинам полей и склонам балок.

По результатам проведённых исследований дана оценка видового разнообразия растений, позвоночных и беспозвоночных животных, выявлены редкие и охраняемые виды, включённые в Красную книгу Российской Федерации и Кемеровской области.

Выявлено, что на исследованной территории Лебединского и Окунёвского территориальных отделов произрастает не менее 217 видов высших растений. При этом 1 вид включён в Красную книгу Российской Федерации (*тион гибридный или степной*) и 8 видов включены в Красную книгу Кемеровской области (*гнездоцветка клубучковая, дремлик зимовниковый, кандык сибирский, ковыль перистый, кокушник длиннорогий, колокольчик болонский, солодка уральская, стародубка пушистая*). В случае продолжения исследований список видов растений, в том числе редких, неизбежно пополнится.

Выявлено обитание 90 видов стрекоз, прямокрылых, чешуекрылых. Из них - 2 редких вида насекомых, внесённых в Красную книгу Кемеровской области (стрекоза *дедка желтоногий* и прямокрылое *огнёвка трескучая*).

Всего за время исследования 2021 г. и прежнего мониторинга орнитофауны отмечено 160 вида позвоночных животных, в том числе 21 вид млекопитающих, 131 вид птиц, 1 вид амфибий и 7 видов рыб.

Млекопитающие. Фауна млекопитающих насчитывает 21 вид. Из крупных видов многочисленны бобры, относительно обычны косуля, лисица, заяц-беляк. Встречаются барсук, степной хорь, колонок.

Исследованиями не были охвачены представители отряда Рукокрылые, среди которых 80% видов включено в Красную книгу.

Несмотря на то, что большая часть исследованной территории занята полями и пастбищами на ней выявлено богатое разнообразие птиц, в том числе очень высокая концентрация «краснокнижников». Особенно многочисленны птицы водно-болотного комплекса (утиные, пастушки, кулики), а кроме того дневные хищники, врановые, мелкие воробьиные.

Среди 131 вида птиц выявлено 28 редких, занесенных в Красную книгу Кемеровской области. Из них 8 видов, включено в Красную книгу Российской Федерации.

Из птиц Красной книги России здесь отмечены на пролёте: *черный аист, скопа, степной лунь; большой подорлик, журавль-красавка, соколы сапсан и балобан, большой кроншнеп.*

Из видов включённых в Красную книгу Кемеровской области зафиксированы на гнездовании 7 видов: *чомга, большая выпь, серый журавль, пеганка (отмечено однократно), чибис, серый сорокопут, обыкновенный ремез.* Ещё 13 видов встречается на этой территории во время миграций: *лебедь кликун, красная утка или огарь, лень луговой, орел-карлик, чеглок, дербник, кулик-ходулочник, большой веретенник; крачки белокрылая и чёрная, чайка малая, белая полярная сова и бородатая неясыть.*

Установлена большая значимость сохранения участка между с. Окунёво и д. Уфимцево для отдыха и кормления птиц в период миграций.

Амфибий представлены только одним видом – остромордой лягушкой.

Ихтиофауна в целом характерна для бассейна Ини и представлена 7 видами.

Многие из этих животных сохраняются на обследованных муниципальных землях, неудобных для ведения хозяйства и потому не разрушенных человеком.

Создание кластерной ООПТ на муниципальных землях в границах Лебединского и Окунёвского территории отделов Промышленновского муниципального района очень важно и своевременно для сохранения естественных экосистем, богатого и уникального для Кузбасса животного и растительного мира.

В отчете ФГБНУ «ФИЦ УУХ СО РАН» от 2016 года данная информация отсутствует.

Исходя из анализа научного исследования, изъятие территории между населенными пунктами с. Окунёво и д. Уфимцева для угледобычи недопустимо, необходимо на указанной территории установление особо охраняемой природной территории.

Кроме того, два земельных участка с кадастровыми номерами 42:11:0110002:12, 42:11:0110002:24, которые также угольным предприятием планируются к выработке угля, согласно Закона Кемеровской области - Кузбасса от 20.11.2019 № 122 - ОЗ «О перечне особо ценных продуктивных сельскохозяйственных угодий Кемеровской области - Кузбасса, использование которых для других целей не допускается»

-являются особо ценными продуктивными сельскохозяйственными угодьями, использование которых для других целей не допускается.

С учетом, полученного исследования, администрацией Промышленновского муниципального округа подготовлено предложение в проекте генерального плана - на территории, на которой выявлены объекты животного мира, подлежащие государственной или региональной охране, установить проектные зоны особо охраняемых природных территорий местного значения. Кроме того, вокруг участков, где обитают краснокнижные объекты природного мира установить рекреационную зону, в последующем предназначенную на сохранение природного комплекса нашего округа.

Администрацией изучено предложение угольной компании ООО «Разрез Истокский» от 18.01.2022 б/н об установлении в границах 186-ти земельных участков, принадлежащих ООО «Разрез Истокский» на праве аренды, производственной зоны для дальнейшего недропользования (добычи угля).

К указанному письму приложена схема границ земельных участков, которую для наглядности совмещена с проектом генерального плана Промышленновского муниципального округа, на которой видно, что границы территории, которые предполагаются для дальнейшей деятельности угольной компании, значительно превышают территории лицензии по добыче угля, которую ООО «Разрез Истокский» имеет. В настоящее время указанные земельные участки имеют разрешенный вид сельскохозяйственного использования и размещены под лесными массивами

Для наглядности предлагаем рассмотреть данную схему (на слайде).

Прошу приступить к вопросам и обсуждению проекта генерального плана Промышленновского муниципального округа.

Выступили:

Колесникова И.М.: Я против расширения территории угольного разреза. У нас сельскохозяйственный район, люди работают на земле, много фермеров. От деятельности разреза погибнут сельскохозяйственные угодья.

Администрация провела большую работу, выявила редких животных, которых надо охранять, а не истреблять.

Поддерживаю предложение администрации Промышленновского муниципального округа об установлении на территории, расположенной между населенными пунктами с. Окунево, рзд. Новый Исток, пгт. Промышленная, д. Уфимцево, с. Лебеди территории для рекреационной зоны, в последующем предназначенной для сохранения природного комплекса, об установлении на земельных участках, где обнаружены птицы, растения, грибы, занесенные в Красные книги Российской Федерации, Кузбасса, особо охраняемой территории местного значения.

Какунина М.А.: Все понимают, что воды у нас не станет. А без воды, какая жизнь? Особенно пострадают близлежащие к разрезу села. Вокруг разреза много фермерских

Фролов В.В.: Сейчас недалеко от с. Окунево ведется вырубка леса. Это на территории разреза «Истокский»?

Крюков О.Б.: Вырубка леса ведется на основании договора аренды между департаментом лесного комплекса Кузбасса и ООО «Разрез Истокский». Собственники скупили участки земли у людей и сейчас планируют угольную добычу.

Промышленновский округ – это сельскохозяйственное муниципальное образование. Транспортная инфраструктура для вывоза угля не отлажена. В нашем округе плодородные земли. От деятельности разреза пострадают люди и их профессиональная деятельность.

Пошкова Н.В.: Против расширения территории разреза Истокский.

Поддерживаю предложение администрации Промышленновского муниципального округа об установлении на территории, расположенной между населенными пунктами с. Окунево, рзд. Новый Исток, пгт. Промышленная, д. Уфимцево, с. Лебеди территории для рекреационной зоны, в последующем предназначенной для сохранения природного комплекса, об установлении на земельных участках, где обнаружены птицы, растения, грибы, занесенные в Красные книги Российской Федерации, Кузбасса, особо охраняемой территории местного значения.

Колесникова И.М.: Это поддерживают все присутствующие!


Разрез в сельскохозяйственном районе открывать нельзя.

Крылова Ю.А.: Решение комиссии в виде заключения будет принято с учетом мнения присутствующих и участвующих граждан в публичных слушаниях.

Заключение комиссии будет обнародовано на сайте администрации Промышленновского муниципального округа в разделе «Градостроительство», опубликовано в газете «Эхо».

Участники публичных слушаний могут быть свободны, для дальнейшей работы остаются члены комиссии.

Протокол комиссии вела

секретарь комиссии Крылова Ю.А. 

Заключение

комиссии по проведению публичных слушаний по проекту генерального плана Промышленновского муниципального округа

от 22.02.2022 года № 12

Наименование проекта, рассмотренного на общественных обсуждениях или публичных слушаниях: проект генерального плана Промышленновского муниципального округа, рассмотренный на публичных слушания 22.02.2022 в 15-00 в здании по адресу: с. Труд, ул. Мира, д. 15 а.

В публичных слушаниях приняли участие 24 человека.

Протокол публичных слушаний, на основании которого подготовлено заключение о результатах публичных слушаний от 22.02.2022 № 12.

Разработчик проекта ИП Фомичев И.Н., инициатор разработки проекта: администрация Промышленновского муниципального округа.

Предложения и замечания участников по теме публичных слушаний комиссией принимались по адресу: пгт. Промышленная, ул. Коммунистическая, д. 23 а, каб. №№ 312 и 314, в рабочие дни, кроме субботы и воскресенья, с 9-00 до 12-00 часов, с 14-00 до 17-00 часов, с даты официального обнародования и опубликования постановления о проведении публичных слушаний до даты проведения публичных слушаний.

В администрацию Промышленновского муниципального округа поступали следующие предложения от заинтересованных лиц:

1. Обращение Колоскова С.В. от 28.12.2020 года об установлении на территории с. Журавлево зоны для строительства АЗС, участок сельскохозяйственных угодий;

2. Обращение Уфимцева В.Г. от 16.04.2021 года об установлении в районе с. Тарасово зоны для сельскохозяйственного производства, сейчас используется для сельскохозяйственных угодий;

3. Обращение Мезенцева Ю.В. от 15.10.2021 об установлении в п. Плотниково зоны для автомоечного комплекса;

4. Обращение Халидова Л.Н. от 20.10.2021 года по корректировке границы производственной и общественно-деловой зон в с. Журавлево по ул. Центральная, 51 а для дальнейшего использования для производственных целей;

5. Обращение предприятия по добычи строительного песка ООО «Новые водные технологии» о корректировке границ производственной зоны возле д. Морозово для дальнейшего недропользования в пределах границ лицензии;

6. Обращение ЗАО «Ударник полей» о корректировке границы населенного пункта д. Еремино для образования земельного участка под зданиями предприятия;

7. Обращение Педант Ю.С. о корректировке общественно – деловой зоны в пгт. Промышленная, и определении территории под автомобильным проездом согласно фактическому использованию;

8. Коллективное обращение от жителей с. Окунево и от Монш Н.С., проживающей в с. Лебеди, о том, что между населенными пунктами с. Окунево, рзд. Новый Исток, пгт. Промышленная, д. Уфимцево, с. Лебеди угледобывающим предприятием ООО «Разрез Истокский», планируется выработка угля, в следствии чего пострадает природа нашего округа, будут уничтожены пашни, сельхозугодья.

9. Обращение от угольной компании ООО «Разрез Истокский» от 18.01.2022 б/н с предложением об установлении в границах 186-ти земельных участков с кадастровыми номерами: 42:11:0110002:1, 42:11:0110002:2, 42:11:0110002:12, 42:11:0110002:24, 42:11:0110002:27, 42:11:0110002:31, 42:11:0110002:40, 42:11:0110002:41, 42:11:0110002:43, 42:11:0110002:45, 42:11:0110002:46, 42:11:0110002:47, 42:11:0110002:48, 42:11:0110002:49, 42:11:0110002:52, 42:11:0110002:57, 42:11:0110002:62, 42:11:0110002:69, 42:11:0110002:70, 42:11:0110002:71, 42:11:0110002:73, 42:11:0110002:74, 42:11:0110002:75, 42:11:0110002:76, 42:11:0110002:77, 42:11:0110002:78, 42:11:0110002:79, 42:11:0110002:81, 42:11:0110002:88, 42:11:0110002:90, 42:11:0110002:91, 42:11:0110002:96, 42:11:0110002:99, 42:11:0110002:100, 42:11:0110002:101, 42:11:0108002:101, 42:11:0110002:103, 42:11:0110002:106, 42:11:0110002:107, 42:11:0108002:107, 42:11:0108002:108, 42:11:0108002:109, 42:11:0108002:110, 42:11:0108002:111, 42:11:0110002:111, 42:11:0110002:112, 42:11:0110002:114, 42:11:0108002:114, 42:11:0110002:115, 42:11:0108002:115, 42:11:0110002:116, 42:11:0108002:117, 42:11:0110002:117, 42:11:0108002:118, 42:11:0110002:118, 42:11:0110002:119, 42:11:0110002:120, 42:11:0110002:124, 42:11:0110002:125, 42:11:0110002:41, 42:11:0110002:146, 42:11:0110002:147, 42:11:0110002:149, 42:11:0110002:153, 42:11:0110002:154, 42:11:0110002:155, 42:11:0110002:158, 42:11:0110002:160, 42:11:0110002:161, 42:11:0110002:162, 42:11:0110002:166, 42:11:0110002:168, 42:11:0110002:170, 42:11:0110002:172, 42:11:0110002:174, 42:11:0110002:176, 42:11:0110002:177, 42:11:0110002:178, 42:11:0110002:180, 42:11:0110002:182, 42:11:0110002:184, 42:11:0110002:186, 42:11:0110002:187, 42:11:0110002:192, 42:11:0110002:193, 42:11:0110002:196, 42:11:0110002:198, 42:11:0110002:200, 42:11:0110002:201, 42:11:0110002:202, 42:11:0110002:205, 42:11:0110002:206, 42:11:0110002:207, 42:11:0110002:208, 42:11:0110002:209, 42:11:0110002:210, 42:11:0110002:211, 42:11:0110002:212, 42:11:0110002:214, 42:11:0110002:215, 42:11:0110002:216, 42:11:0110002:217, 42:11:0110002:218, 42:11:0110002:219, 42:11:0110002:220, 42:11:0110002:221, 42:11:0110002:222, 42:11:0110002:223, 42:11:0110002:224, 42:11:0110002:225, 42:11:0110002:226, 42:11:0110002:227, 42:11:0110002:230, 42:11:0110002:231, 42:11:0110002:232, 42:11:0110002:233, 42:11:0110002:235, 42:11:0110002:236, 42:11:0110002:238, 42:11:0110002:239, 42:11:0110002:242, 42:11:0110002:243, 42:11:0110002:247, 42:11:0110002:249, 42:11:0110002:252, 42:11:0110002:269, 42:11:0110002:270, 42:11:0110002:271, 42:11:0110002:272, 42:11:0110002:273, 42:11:0110002:274, 42:11:0110002:275, 42:11:0110002:276,

Vertical text on the right edge of the page, possibly a page number or header.

Small mark or character.

Small mark or character.

Small mark or character.

Small mark or character.

Small mark or character.

Small mark or character.

Small mark or character.

Small mark or character.

Small mark or character.

Small mark or character.

42:11:0110002:277, 42:11:0110002:278, 42:11:0110002:279, 42:11:0110002:280, 42:11:0110002:281, 42:11:0110002:282, 42:11:0110002:23, 42:11:0110002:87, 42:11:0110002:89, 42:11:0110002:136, 42:11:0110002:163, 42:11:0110002:165, 42:11:0110002:237, 42:11:0110002:240, 42:11:0110002:248, 42:11:0110002:250, 42:11:0110002:251, 42:11:0110002:245, 42:11:0110002:246, 42:11:0110002:244, 42:11:0110002:254, 42:11:0110002:253, 42:11:0110002:255, 42:11:0110002:256, 42:11:0110002:262, 42:11:0110002:258, 42:11:0110002:259, 42:11:0110002:260, 42:11:0110002:261, 42:11:0110002:257, 42:11:0108002:88, 42:11:0108002:89, 42:11:0108002:113, 42:11:0108002:116, 42:11:0108002:91, 42:11:0108002:128, 42:11:0108002:119, 42:11:0108002:120, 42:11:0108002:130, 42:11:0108002:121, 42:11:0108002:123, 42:11:0108002:126, 42:11:0108002:125, 42:11:0108002:135, 42:11:0108002:124, 42:11:0108002:122, 42:11:0108002:127, 42:11:0108002:129, 42:11:0108002:131, 42:11:0110009:2, 42:11:0110009:3, принадлежащих ООО «Разрез Истокский» на праве аренды, производственной зоны для дальнейшего недропользования (добычи угля).

Иные предложения и замечания от жителей населенных пунктов - с. Ваганово, с. Журавлёво, д. Прогресс, д. Касимовка, д. Иван – Брод, с. Тарасово, д. Шипицино, д. Калтишино, д. Шуринка, п. Голубево, д. Калининское, д. Ушаково, д. Портнягино, п. Октябрьский, с. Лебеди, д. Уфимцево, д. Пор - Искитим, д. Подкопленная, д. Корбелкино, с. Окунево, д. Пьяново, п. Ранний, рзд. Новый - Исток, п. 210 км, п.ст. Падунская, ул. Комсомольская, д. 20, для жителей населенных пунктов: п.ст. Падунская, д. Васьково, д. Озерки, д. Денисовка, с. Абышево, с. Березово, с. Титово, д. Усть - Каменка, д. Усть - Тарсьма, п. Тарсьма, пгт. Промышленная, с. Краснинское, д. Пушкино, д. Пархаевка, д. Каменка, п. Иваново - Родионовский, с. Труд, д. Тарабарино, д. Байрак, д. Протопопово, д. Еремино, с. Морозово, п. Цветущий, п. ст. Контрольная, п. 251 км., п. 239 км., п. Плотниково, п. Первомайский, п. Восход, п. Соревнование, п. Нагорный, п. Брянский, д. Колычево, д. Плотниково, д. Сыромолотное в комиссию по организации публичных слушаний по проекту генерального плана Промышленновского муниципального округа не поступали.

В публичных слушаниях в отношении предложений Колоскова С.В. от 28.12.2020 года, Уфимцева В.Г. от 16.04.2021 года, Мезенцева Ю.В. от 15.10.2021, Халидова Л.Н. от 20.10.2021, ООО «Новые водные технологии», ЗАО «Ударник полей», Педант Ю.С., коллективное обращение от жителей с. Окунево и от Монш Н.С., проживающей в с. Лебеди у присутствующих участников публичных слушаний возражений не озвучено.

Также присутствующими участниками публичных слушаний не высказаны отрицательные мнения в отношении иной информации, содержащейся в проекте генерального плана Промышленновского муниципального округа.

По обращению от угольной компании ООО «Разрез Истокский» от 18.01.2022 б/н с предложением об установлении в границах 186-ти земельных участков, принадлежащих ООО «Разрез Истокский» на праве

аренды, производственной зоны для дальнейшего недропользования (добычи угля), присутствующими гражданами высказаны отрицательные мнения, и поддержаны предложения администрации Промышленновского муниципального округа об установлении на территории, расположенной между населенными пунктами с. Окунево, рзд. Новый Исток, пгт. Промышленная, д. Уфимцево, с. Лебеди функциональной зоны для рекреации, в последующем предназначенной для сохранения природного комплекса, и установление на земельных участках, где обнаружены птицы, растения, грибы, занесенные в Красные книги Российской Федерации, Кузбасса, особо охраняемой территории местного значения.




Выводы комиссии:



Учитывая изложенное, с учетом мнения присутствующих граждан на публичных слушаниях, комиссия рекомендует о целесообразности учета внесенных участниками общественных обсуждений или публичных слушаний предложений и замечаний и заключает вывод, что проект генерального плана Промышленновского муниципального округа необходимо принять в текстовых и графических материалах, рассмотренных на публичных слушаниях.

В материалах проекта генерального плана Промышленновского муниципального округа предложение угольной компании ООО «Разрез Истокский» от 18.01.2022 б/н об установлении в границах 186-ти земельных участков, принадлежащих ООО «Разрез Истокский» на праве аренды, производственной зоны для дальнейшего недропользования (добычи угля), не учитывать.

Заключение комиссии опубликовать в районной газете «Эхо» и разместить на официальном сайте администрации Промышленновского муниципального округа в разделе «Градостроительство».

ПОДПИСИ:

<p>член комиссии - Крюков Олег Борисович, начальник отдела сельского хозяйства администрации Промышленновского муниципального округа</p>	
<p>член комиссии - Дзалбо Константин Валерьевич, начальник отдела Го, ЧС администрации Промышленновского муниципального округа</p>	
<p>член комиссии - Медянская Евгения Александровна, главный специалист - эколог Управления по</p>	

<p>жизнеобеспечению и строительству администрации Промышленновского муниципального округа</p>	
<p>Член комиссии – Полшкова Наталья Валерьевна, начальник Тарабаринского территориального отдела Управления по жизнеобеспечению и строительству администрации Промышленновского муниципального округа</p>	
<p>секретарь комиссии - Крылова Юлия Анатольевна, начальник отдела по архитектуре и градостроительству администрации Промышленновского муниципального округа</p>	

ПРОТОКОЛ

заседания комиссии по проведению публичных слушаний по проекту генерального плана Промышленновского муниципального округа

22.02.2022 года № 12

Время 16-30 часов

Постановлением администрации Промышленновского муниципального округа от 27.12.2021 № 2043-П назначены публичные слушания по проекту генерального плана Промышленновского муниципального округа для жителей населенных пунктов с. Титово, д. Усть - Каменка, д. Усть - Тарсьма, п. Тарсьма.

Место проведения публичных слушаний: здание, расположенное по адресу: д. Титово, ул. Кооперативная, д. 1.

Инициатор публичных и организатор слушаний: администрация Промышленновского муниципального округа.

Разработчик проекта ИП Фомичев И.Н., инициатор разработки проекта: администрация Промышленновского муниципального округа.

Предложения и замечания участников по теме публичных слушаний комиссией принимались по адресу: пгт. Промышленная, ул. Коммунистическая, д. 23 а, каб. №№ 312 и 314, в рабочие дни, кроме субботы и воскресенья, с 9-00 до 12-00 часов, с 14-00 до 17-00 часов, с даты официального обнародования и опубликования постановления о проведении публичных слушаний до даты проведения публичных слушаний.

Комиссия по проведению публичных слушаний в следующем составе:

Члены комиссии:

Крюков Олег Борисович, начальник отдела сельского хозяйства администрации Промышленновского муниципального округа;

Дзалбо Константин Валерьевич, начальник отдела Го, ЧС администрации Промышленновского муниципального округа;

Медянская Евгения Александровна, главный специалист - эколог Управления по жизнеобеспечению и строительству администрации Промышленновского муниципального округа;

Корешкова Наталья Александровна, начальник Титовского территориального отдела Управления по жизнеобеспечению и строительству администрации Промышленновского муниципального округа

Секретарь комиссии:

Крылова Юлия Анатольевна, начальник отдела по архитектуре и градостроительству администрации Промышленновского муниципального округа

Посредством газеты «Эхо», сайта администрации Промышленновского муниципального округа, информационных стендов на публичные слушания приглашены граждане, проживающие в Промышленновском муниципальном округе, заинтересованные юридические лица, занимающиеся деятельностью

в границах Промышленновского муниципального округа, представители общественности, депутаты Промышленновского муниципального округа.

Присутствуют следующие участники публичных слушаний: жители с. Титово – Чурикова В.В., Сакерина О.В., Дуреева О.А., Кутькина О.А., Гришина Е.В., Машонина Т.И., Стукалова О.Н., Карканьева А.А., Балашкевич Е.Б., Катина С.В., Яковлева Г.В., Черкашин В.Д., Корешкова Г.С., Минин Д.В., Логунев А.В., Овсянников С.Я., Овсянникова Л.Н., Кривец И.А., Лукина Т.А., Тейзе С.В., Ознобилина Н.В., Котельникова О.В., Котельников Е.В., Котельникова Л., Тункина Т.В., Липатшенв И.А.

Информация о датах рождений, адресах проживания, присутствующих граждан на публичных слушания, не обнародуются, не опубликовываются, изложены в отдельном документе.

В администрацию Промышленновского муниципального округа поступали следующие предложения от заинтересованных лиц:

1. Обращение Колоскова С.В. от 28.12.2020 года об установлении на территории с. Журавлево зоны для строительства АЗС, участок сельскохозяйственных угодий;

2. Обращение Уфимцева В.Г. от 16.04.2021 года об установлении в районе с. Тарасово зоны для сельскохозяйственного производства, сейчас используется для сельскохозяйственных угодий;

3. Обращение Мезенцева Ю.В. от 15.10.2021 об установлении в п. Плотниково зоны для автомоечного комплекса;

4. Обращение Халидова Л.Н. от 20.10.2021 года по корректировке границы производственной и общественно-деловой зон в с. Журавлево по ул. Центральная, 51 а для дальнейшего использования для производственных целей;

5. Обращение предприятия по добычи строительного песка ООО «Новые водные технологии» о корректировке границ производственной зоны возле д. Морозово для дальнейшего недропользования в пределах границ лицензии;

6. Обращение ЗАО «Ударник полей» о корректировке границы населенного пункта д. Еремино для образования земельного участка под зданиями предприятия;

7. Обращение Педант Ю.С. о корректировке общественно – деловой зоны в пгт. Промышленная, и определении территории под автомобильным проездом согласно фактическому использованию;

8. Коллективное обращение от жителей с. Окунево и от Монш Н.С., проживающей в с. Лебеди, о том, что между населенными пунктами с. Окунево, рзд. Новый Исток, пгт. Промышленная, д. Уфимцево, с. Лебеди угледобывающим предприятием ООО «Разрез Истокский», планируется выработка угля, в следствии чего пострадает природа нашего округа, будут уничтожены пашни, сельхозугодья.

9. Обращение от угольной компании ООО «Разрез Истокский» от 18.01.2022 б/н с предложением об установлении в границах 186-ти земельных участков с кадастровыми номерами: 42:11:0110002:1,

42:11:0110002:2, 42:11:0110002:12, 42:11:0110002:24, 42:11:0110002:27,
42:11:0110002:31, 42:11:0110002:40, 42:11:0110002:41, 42:11:0110002:43,
42:11:0110002:45, 42:11:0110002:46, 42:11:0110002:47, 42:11:0110002:48,
42:11:0110002:49, 42:11:0110002:52, 42:11:0110002:57, 42:11:0110002:62,
42:11:0110002:69, 42:11:0110002:70, 42:11:0110002:71, 42:11:0110002:73,
42:11:0110002:74, 42:11:0110002:75, 42:11:0110002:76, 42:11:0110002:77,
42:11:0110002:78, 42:11:0110002:79, 42:11:0110002:81, 42:11:0110002:88,
42:11:0110002:90, 42:11:0110002:91, 42:11:0110002:96, 42:11:0110002:99,
42:11:0110002:100, 42:11:0110002:101, 42:11:0108002:101, 42:11:0110002:103,
42:11:0110002:106, 42:11:0110002:107, 42:11:0108002:107, 42:11:0108002:108,
42:11:0108002:109, 42:11:0108002:110, 42:11:0108002:111, 42:11:0110002:111,
42:11:0110002:112, 42:11:0110002:114, 42:11:0108002:114, 42:11:0110002:115,
42:11:0108002:115, 42:11:0110002:116, 42:11:0108002:117, 42:11:0110002:117,
42:11:0108002:118, 42:11:0110002:118, 42:11:0110002:119, 42:11:0110002:120,
42:11:0110002:124, 42:11:0110002:125, 42:11:0110002:41, 42:11:0110002:146,
42:11:0110002:147, 42:11:0110002:149, 42:11:0110002:153, 42:11:0110002:154,
42:11:0110002:155, 42:11:0110002:158, 42:11:0110002:160, 42:11:0110002:161,
42:11:0110002:162, 42:11:0110002:166, 42:11:0110002:168, 42:11:0110002:170,
42:11:0110002:172, 42:11:0110002:174, 42:11:0110002:176, 42:11:0110002:177,
42:11:0110002:178, 42:11:0110002:180, 42:11:0110002:182, 42:11:0110002:184,
42:11:0110002:186, 42:11:0110002:187, 42:11:0110002:192, 42:11:0110002:193,
42:11:0110002:196, 42:11:0110002:198, 42:11:0110002:200, 42:11:0110002:201,
42:11:0110002:202, 42:11:0110002:205, 42:11:0110002:206, 42:11:0110002:207,
42:11:0110002:208, 42:11:0110002:209, 42:11:0110002:210, 42:11:0110002:211,
42:11:0110002:212, 42:11:0110002:214, 42:11:0110002:215, 42:11:0110002:216,
42:11:0110002:217, 42:11:0110002:218, 42:11:0110002:219, 42:11:0110002:220,
42:11:0110002:221, 42:11:0110002:222, 42:11:0110002:223, 42:11:0110002:224,
42:11:0110002:225, 42:11:0110002:226, 42:11:0110002:227, 42:11:0110002:230,
42:11:0110002:231, 42:11:0110002:232, 42:11:0110002:233, 42:11:0110002:235,
42:11:0110002:236, 42:11:0110002:238, 42:11:0110002:239, 42:11:0110002:242,
42:11:0110002:243, 42:11:0110002:247, 42:11:0110002:249, 42:11:0110002:252,
42:11:0110002:269, 42:11:0110002:270, 42:11:0110002:271, 42:11:0110002:272,
42:11:0110002:273, 42:11:0110002:274, 42:11:0110002:275, 42:11:0110002:276,
42:11:0110002:277, 42:11:0110002:278, 42:11:0110002:279, 42:11:0110002:280,
42:11:0110002:281, 42:11:0110002:282, 42:11:0110002:23, 42:11:0110002:87,
42:11:0110002:89, 42:11:0110002:136, 42:11:0110002:163, 42:11:0110002:165,
42:11:0110002:237, 42:11:0110002:240, 42:11:0110002:248, 42:11:0110002:250,
42:11:0110002:251, 42:11:0110002:245, 42:11:0110002:246, 42:11:0110002:244,
42:11:0110002:254, 42:11:0110002:253, 42:11:0110002:255, 42:11:0110002:256,
42:11:0110002:262, 42:11:0110002:258, 42:11:0110002:259, 42:11:0110002:260,
42:11:0110002:261, 42:11:0110002:257, 42:11:0108002:88, 42:11:0108002:89,
42:11:0108002:113, 42:11:0108002:116, 42:11:0108002:91, 42:11:0108002:128,
42:11:0108002:119, 42:11:0108002:120, 42:11:0108002:130, 42:11:0108002:121,
42:11:0108002:123, 42:11:0108002:126, 42:11:0108002:125, 42:11:0108002:135,
42:11:0108002:124, 42:11:0108002:122, 42:11:0108002:127, 42:11:0108002:129,

42:11:0108002:131, 42:11:0110009:2, 42:11:0110009:3, принадлежащих ООО «Разрез Истокский» на праве аренды, производственной зоны для дальнейшего недропользования (добычи угля).

Иные предложения и замечания от жителей населенных пунктов - с. Ваганово, с. Журавлёво, д. Прогресс, д. Касимовка, д. Иван – Брод, с. Тарасово, д. Шипицино, д. Калтишино, д. Шуринка, п. Голубево, д. Калинкино, д. Ушаково, д. Портнягино, п. Октябрьский, с. Лебеди, д. Уфимцево, д. Пор - Искитим, д. Подкопенная, д. Корбелкино, с. Окунево, д. Пьяново, п. Ранний, рзд. Новый - Исток, п. 210 км, п.ст. Падунская, ул. Комсомольская, д. 20, для жителей населенных пунктов: п.ст. Падунская, д. Васьково, д. Озерки, д. Денисовка, с. Абышево, с. Березово, с. Титово, д. Усть - Каменка, д. Усть - Тарсьма, п. Тарсьма, пгт. Промышленная, с. Краснинское, д. Пушкино, д. Пархаевка, д. Каменка, п. Иваново - Родионовский, с. Труд, д. Тарабарино, д. Байрак, д. Протопопово, д. Еремино, с. Морозово, п. Цветущий, п. ст. Контрольная, п. 251 км., п. 239 км., п. Плотниково, п. Первомайский, п. Восход, п. Соревнование, п. Нагорный, п. Брянский, д. Колычево, д. Плотниково, д. Сыромолотное в комиссию по организации публичных слушаний по проекту генерального плана Промышленновского муниципального округа не поступали.

Докладывает по теме вопроса: секретарь комиссии Крылова Юлия Анатольевна, начальник отдела по архитектуре и градостроительству администрации Промышленновского муниципального округа

Текст доклада

В связи с преобразованием муниципального образования «Промышленновский муниципальный район» в муниципальное образование «Промышленновский муниципальный округ» в 2020 году, руководствуясь статьями 8, 24 Градостроительного кодекса Российской Федерации, в целях планирования назначения территорий и обеспечения устойчивого развития территорий, развития инженерной, транспортной и социальной инфраструктур, обеспечения учета интересов граждан и их объединений, установления границ населенных пунктов, входящих в состав округа, постановлением администрации округа от 29.03.2021 года № 526-П принято решение о подготовке проекта генерального плана Промышленновского муниципального округа.

Постановление опубликовано в газете «Эхо» 2 апреля 2021 года в номере 12 (9957) и размещено на сайте администрации Промышленновского муниципального округа в разделе «Градостроительство» (Генеральный план округа).

На основании данного решения между администрацией округа и ИП «Фомичев И.Н.» (г. Барнаул) 15 марта 2021 года заключен муниципальный контракт (№ 010-21) о подготовке проекта генерального плана Промышленновского муниципального округа.

Далее, в целях прохождения процедуры согласования проекта генерального плана, предусмотренной статьями 24, 25 Градостроительного кодекса Российской Федерации, после завершения проектных работ 07.12.2021 года проект генерального плана Промышленновского муниципального округа размещен в Федеральной государственной информационной системе территориального планирования (ФГИС ТП) и направлен на процедуру согласования с Правительством Кузбасса, в том числе с Федеральным агентством лесного хозяйства, Главным управлением архитектуры и градостроительства Кузбасса, Комитетом по охране объектов культурного наследия Кузбасса, департаментом экономического развития Кузбасса.

В порядке предусмотренном статьями 5.1, 24, 28 Градостроительного кодекса Российской Федерации в газете «Эхо» от 17 декабря 2021 года № 49 (9994) и сайте администрации Промышленновского муниципального округа в разделе «Градостроительство» (Публичные слушания), на информационных стендах Вагановского, Калининского, Лебедевского, Окуневского, Падунского, Плотниковского, Промышленновского, Пушкинского, Тарабаринского, Тарасовского, Титовского территориальных отделов Управления по жизнеобеспечению и строительству администрации Промышленновского муниципального округа, администрацией округа размещено оповещение граждан о проведении публичных слушаний с указанием сроков и порядка проведения данной процедуры, месте размещения экспозиций и материалов проектов генерального плана, а также постановление администрации Промышленновского муниципального округа от 27 декабря 2021 года № 2043-П с соответствующей информацией.

Генеральный план Промышленновского муниципального округа содержит:

- 1) положение о территориальном планировании;
- 2) карту планируемого размещения объектов местного значения округа;
- 3) карту границ населенных пунктов;
- 4) карту функциональных зон округа.

В Положении о территориальном планировании, содержатся:

- 1) сведения о видах, назначении и наименованиях планируемых для размещения объектов местного значения округа;
- 2) параметры функциональных зон, а также сведения о планируемых для размещения в них объектах федерального значения, объектах регионального значения, объектах местного значения, за исключением линейных объектов.

На картах соответственно отображаются:

1) планируемые для размещения объекты местного значения округа, относящиеся к следующим областям:

- а) электро-, тепло-, газо- и водоснабжение населения, водоотведение;
- б) автомобильные дороги местного значения;

в) физическая культура и массовый спорт, образование, здравоохранение, обработка, утилизация, обезвреживание, размещение твердых коммунальных отходов;

г) иные области в связи с решением вопросов местного значения округа;

2) границы населенных пунктов, входящих в состав округа;

3) границы и описание функциональных зон с указанием планируемых для размещения в них объектов федерального значения, объектов регионального значения, объектов местного значения и местоположения линейных объектов федерального значения, линейных объектов регионального значения, линейных объектов местного значения.

К генеральному плану прилагаются материалы по его обоснованию в текстовой форме и в виде карт.

Материалы по обоснованию генерального плана в текстовой форме содержат:

1) сведения об утвержденных документах стратегического планирования;

2) обоснование выбранного варианта размещения объектов местного значения округа на основе анализа использования территорий округа, возможных направлений развития этих территорий и прогнозируемых ограничений их использования;

3) оценку возможного влияния планируемых для размещения объектов местного значения округа на комплексное развитие этих территорий;

4) перечень и характеристику основных факторов риска возникновения чрезвычайных ситуаций природного и техногенного характера;

5) перечень земельных участков, которые включаются в границы населенных пунктов, входящих в состав округа, с указанием категорий земель, к которым планируется отнести эти земельные участки, и целей их планируемого использования.

Материалы по обоснованию генерального плана в виде карт отображают:

1) границы округа;

2) границы существующих населенных пунктов, входящих в состав округа;

3) местоположение существующих и строящихся объектов местного значения округа;

4) особые экономические зоны;

5) особо охраняемые природные территории федерального, регионального, местного значения;

6) территории объектов культурного наследия;

7) зоны с особыми условиями использования территорий;

8) территории, подверженные риску возникновения чрезвычайных ситуаций природного и техногенного характера;

8.1) границы лесничеств;

9) иные объекты, иные территории и (или) зоны, которые оказали влияние на установление функциональных зон и (или) планируемое размещение объектов местного значения округа.

В соответствии с частью 9 статьи 23 Градостроительного кодекса Российской Федерации, постановлением Правительства Кемеровской области - Кузбасса от 24.11.2021 № 698 «Об утверждении Порядка утверждения карты планируемого размещения объектов местного значения поселения, муниципального, городского округа» Карта планируемого размещения объектов местного значения Промышленновского муниципального округа в рамках данных публичных слушаний не рассматривается, и будет утверждена отдельным нормативным правовым актом администрации Промышленновского муниципального округа в порядке предусмотренном законодательством Российской Федерации, Кузбасса.

В населенных пунктах с. Березово, с. Абышево, д. Васьково, д. Денисовка, д. Усть-Тарсьма, с. Титово, п. Тарсьма, д. Портнягино, с. Краснинское, с. Журавлево, д. Еремино выполнена проверка на наличие или отсутствие включений лесных выделов в границы населенных пунктов, а также на наличие или отсутствие реестровых ошибок границ земельных участков.

Учтены границы населенных пунктов, внесенных в Единый государственный реестр недвижимости.

В состав округа входят 59 населенных пунктов, из них границы 33-х населенных пункта внесены в Единый государственный реестр недвижимости.

Сведения о границах 26 населенных пунктов (пгт. Промышленная, д. Васьково, д. Денисовка, д. Иван-Брод, д. Калинкино, д. Каменка, д. Касимовка, д. Озерки, д. Пархаевка, д. Портнягино, д. Прогресс, д. Пушкино, д. Усть-Каменка, д. Усть-Тарсьма, д. Ушаково, п. Иваново-Родионовский, п. Октябрьский, п.ст. Падунская, п. Тарсьма, с. Абышево, с. Березово, с. Ваганово, с. Журавлево, с. Краснинское, с. Титово, п. 239 км.), внести в ЕГРН не представляется возможным в связи с отсутствием генерального плана Промышленновского муниципального округа. Работа по внесению в ЕГРН сведений о границах муниципальных образований выполняется в рамках «Дорожной карты Кемеровской области - Кузбасса по реализации мероприятий проекта «Наполнение Единого государственного реестра недвижимости необходимыми сведениями».

Учтены границы территориальных зон, прошедших государственный кадастровый учет.

Постановлением Правительства Кузбасса от 30 марта 2021 года № 143 внесены изменения в границы особо охраняемой природной территории природного заказника «Салаирский». Исключены из границ заказника населенный пункт с. Ваганово, территории занятые зданиями и сооружениями сельскохозяйственного предприятия, полигоном твердых

бытовых отходов, участком недропользования (карьер для добычи строительного камня).

Внесены в проект генерального плана земельные участки сельскохозяйственного использования.

По обращениям заинтересованных лиц Колоскова С.В., Уфимцева В.Г., Мезенцева Ю.В., Халидова Л.Н., ООО «Новые водные технологии», ЗАО «Ударник полей», Педант Ю.С. на картах проекта генерального плана, в том числе на карте функционального зонирования отображены соответствующие функциональные зоны.

Изучено биологическое разнообразие флоры и фауны на территории между населенными пунктами – пгт. Промышленная, рзд. Новый исток, д. Уфимцево, д. Лебеди, д. Подкопная, с. Окунево, выявлены животные, растения, грибы, насекомые, занесенных в Красную книгу Российской Федерации и Кузбасса.

По вопросу рассмотрения коллективного обращения от жителей с. Окунево и от Монш Н.С., проживающей в с. Лебеди, поясню следующее.

По данному вопросу поясню следующее.

Угольным предприятием ООО «Разрез Истокский» в 2013 году получена лицензия на пользование недрами на территории Промышленновского муниципального района и в последующем начато проектирование разреза «Истокский».

В целях проектных работ в 2016 году, по ходатайству ООО «Разрез Истокский», ФГБНУ «ФИЦ УУХ СО РАН» выполнен отчет о компенсационных мероприятиях по сохранению популяций солодки уральской и дремлика замовникового, занесенных в Красную книгу Кемеровской области, произрастающих на территории предполагаемой добычи угля и находящихся под региональной защитой.

Однако в отчете, выполненном более пяти лет назад, исследованы только растения, в отношении животных и насекомых исследования не проводились.

Поскольку работа по исследованию территории на предмет содержания всех природных объектов, подлежащих государственной либо региональной охране, не выполнена в полном объеме, администрацией Промышленновского муниципального округа принято решение исследовать данную территорию более подробно.

С помощью кадастровых работ определена территория для изучения – это земли муниципальной собственности (59 участков).

В 2021 году между администрацией Промышленновского муниципального округа и ФГБОУ ВО «Кемеровский государственный университет» (КемГУ) заключен соответствующий муниципальный контракт для научно - исследовательской и практической работы.

По результатам, которой получена информация о том, что в границах территории, на которой расположены земельные участки, планируемые для добычи угля, богатое разнообразие животных и растений, в том числе очень высокая концентрация редких видов птиц.

В результате полевых работ проведено картирование и обследование 59 муниципальных земельных участков на землях Лебедевской и Окунёвской территории Промышленновского муниципального округа Кемеровской области – Кузбасса между с. Окунёво на западе, д. Уфимцево на востоке, р. Иня на севере и п. Ранний на юге на предмет изучения биологического разнообразия, выявления видового состава растений и животных, включая редкие виды, оценки перспективности и пригодности обследованных участков для создания муниципальной ООПТ.

Основная задача большинства участков является сохранение не отдельных видов, а оставшихся природных экосистем, создание кластерной ООПТ в Промышленновском районе ориентированное на охрану ценных с экологической точки зрения, но малоценных с хозяйственной позиции неудобий, оставшихся в муниципальной собственности.

В основной массе это разнообразные болота, заболоченные и заросшие кустарником долины логов (Плоский лог, Чесноков лог), закустаренные понижения рельефа-западины, пойменные водоёмы.

Из обследованных участков более половины имеют площадь менее 1 га. Самыми крупными являются участки Плоского лога № 3 площадью 38 га и № 56 – площадью 34 га. Вместе с прилежащими участками они составляют около 100 га. А так же пойменные озера по левому берегу реки Ини - Широкое и Большое - участки № 48, 49 общей площадью около 50 га. Хотя эти участки являются очень вытянутыми и узкими, их ценность для сохранения биологического разнообразия трудно переоценить. В тоже время их сельскохозяйственное значение ничтожно, поэтому придание им статуса ООПТ не вступит в противоречие с хозяйственной деятельностью на территории Промышленновского муниципального района.

Остаётся открытым использование водно-болотных угодий с целью охоты на водоплавающую дичь. Эти угодья пользуются спросом у охотников не только Промышленновского района, но и Кемеровской области.

Поскольку создание планируемой ООПТ не ставит своей целью охрану водоплавающих птиц, в регламенте использования территории этих ООПТ может быть предусмотрена рекреация, которая может включать любительскую охоту, как один из видов активного отдыха.

Среди обследованных участков есть площади, которые не имеют ценности для сохранения биоразнообразия в силу ничтожной площади. Это небольшие отрезки полевых дорог (участок № 11 площадью 0,07 га, № 12 площадью 0,01 га, № 16 площадью 0,02 га). Есть участки которые не имеют природоохранной ценности только в настоящее время, например недавно выкопанный котлован (участок №13, площадью 3,49 га), берёзовая роща, полностью вырубленная летом 2021 г. (участок № 45, площадью 1,48 га). Однако в среднесрочной перспективе после прекращения антропогенного воздействия растительный и животный мир на них восстановятся, и их ценность для сохранения биологического разнообразия неизбежно возрастёт.

По вышеуказанным причинам все участки могут быть включены в систему кластерной особо охраняемой территории.

Деградация и эрозии пахотных земель не наблюдается, чернозёмы сохраняют своё плодородие.

Несмотря на глубокую трансформацию и замену большей части исконных луговых степей и остепнённых лугов на пашни и пастбища, естественные водно-болотные, луговые и степные сообщества сохранились по склонам балок-логам, поймам речек и другим неудобьям. На исследованной территории произрастают значительные массивы берёзовых лесов. Местами имеются рукотворные сосновые боры, вдоль дорог и полей посажены лесополосы. В итоге разнообразие видов животных и растений сохранилось, в том числе сохранились редкие виды. Всё это свидетельствует, с одной стороны, о вековых традициях рационального и щадящего природопользования, с другой стороны говорит о сохранении генофонда в имеющихся небольших рефугиумах, экологическом качестве территории. В случае прекращения сельскохозяйственного использования земель естественные экосистемы достаточно быстро могут восстановиться.

Исследования проводились в границах Лебедевского и Окуневского территориальных отделов Промышленновского муниципального округа. Большую часть площади здесь занимают сельскохозяйственные угодья (поля, сенокосы, пастбища). Меньшую площадь занимают берёзовые и осиново-берёзовые леса, ивняковые заросли по долинам небольших степных водотоков и западинам. Также здесь сохранились разнообразные болота; старицы, пойменные озёра и пруды, а также небольшие участки естественной луговой и степной растительности по окраинам полей и склонам балок.

По результатам проведённых исследований дана оценка видового разнообразия растений, позвоночных и беспозвоночных животных, выявлены редкие и охраняемые виды, включённые в Красную книгу Российской Федерации и Кемеровской области.

Выявлено, что на исследованной территории Лебединского и Окунёвского территориальных отделов произрастает не менее 217 видов высших растений. При этом 1 вид включён в Красную книгу Российской Федерации (*пион гибридный или степной*) и 8 видов включены в Красную книгу Кемеровской области (*гнездоцветка клобучковая, дремлик зимовниковый, кандык сибирский, ковыль перистый, кокушник длиннорогий, колокольчик болонский, солодка уральская, стародубка пушистая*). В случае продолжения исследований список видов растений, в том числе редких, неизбежно пополнится.

Выявлено обитание 90 видов стрекоз, прямокрылых, чешуекрылых. Из них - 2 редких вида насекомых, внесённых в Красную книгу Кемеровской области (*стрекоза дедка желтоногий* и прямокрылое *огнёвка трескучая*).

Всего за время исследования 2021 г. и прежнего мониторинга орнитофауны отмечено 160 вида позвоночных животных, в том числе 21 вид млекопитающих, 131 вид птиц, 1 вид амфибий и 7 видов рыб.

Млекопитающие. Фауна млекопитающих насчитывает 21 вид. Из крупных видов многочисленны бобры, относительно обычны косуля, лисица, заяц-беляк. Встречаются барсук, степной хорь, колонок.

Исследованиями не были охвачены представители отряда Рукокрылые, среди которых 80% видов включено в Красную книгу.

Несмотря на то, что большая часть исследованной территории занята полями и пастбищами на ней выявлено богатое разнообразие птиц, в том числе очень высокая концентрация «краснокнижников». Особенно многочисленны птицы водно-болотного комплекса (утиные, пастушки, кулики), а кроме того дневные хищники, врановые, мелкие воробьиные.

Среди 131 вида птиц выявлено 28 редких, занесенных в Красную книгу Кемеровской области. Из них 8 видов, включено в Красную книгу Российской Федерации.

Из птиц Красной книги России здесь отмечены на пролёте: *черный аист, скопа, степной лунь; большой подорлик, журавль-красавка, соколы сапсан и балобан, большой кроншнеп.*

Из видов включённых в Красную книгу Кемеровской области зафиксированы на гнездовании 7 видов: *чомга, большая выпь, серый журавль, пеганка (отмечено однократно), чибис, серый сорокопут, обыкновенный ремез.* Ещё 13 видов встречается на этой территории во время миграций: *лебедь кликун, красная утка или огарь, лень луговой, орел-карлик, чеглок, дербник, кулик-ходулочник, большой веретенник; крачки белокрылая и чёрная, чайка малая, белая полярная сова и бородатая неясыть.*

Установлена большая значимость сохранения участка между с. Окунёво и д. Уфимцево для отдыха и кормления птиц в период миграций.

Амфибий представлены только одним видом – остромордой лягушкой.

Ихтиофауна в целом характерна для бассейна Ини и представлена 7 видами.

Многие из этих животных сохраняются на обследованных муниципальных землях, неудобных для ведения хозяйства и потому не разрушенных человеком.

Создание кластерной ООПТ на муниципальных землях в границах Лебединского и Окунёвского территории отделов Промышленновского муниципального района очень важно и своевременно для сохранения естественных экосистем, богатого и уникального для Кузбасса животного и растительного мира.

В отчете ФГБНУ «ФИЦ УУХ СО РАН» от 2016 года данная информация отсутствует.

Исходя из анализа научного исследования, изъятие территории между населенными пунктами с. Окунёво и д. Уфимцева для угледобычи недопустимо, необходимо на указанной территории установление особо охраняемой природной территории.

Кроме того, два земельных участка с кадастровыми номерами 42:11:0110002:12, 42:11:0110002:24, которые также угольным предприятием планируются к выработке угля, согласно Закона Кемеровской области - Кузбасса от 20.11.2019 № 122 - ОЗ «О перечне особо ценных продуктивных сельскохозяйственных угодий Кемеровской области - Кузбасса, использование которых для других целей не допускается»

-являются особо ценными продуктивными сельскохозяйственными угодьями, использование которых для других целей не допускается.

С учетом, полученного исследования, администрацией Промышленновского муниципального округа подготовлено предложение в проекте генерального плана - на территории, на которой выявлены объекты животного мира, подлежащие государственной или региональной охране, установить проектные зоны особо охраняемых природных территорий местного значения. Кроме того, вокруг участков, где обитают краснокнижные объекты природного мира установить рекреационную зону, в последующем предназначенную на сохранение природного комплекса нашего округа.

Администрацией изучено предложение угольной компании ООО «Разрез Истокский» от 18.01.2022 б/н об установлении в границах 186-ти земельных участков, принадлежащих ООО «Разрез Истокский» на праве аренды, производственной зоны для дальнейшего недропользования (добычи угля).

К указанному письму приложена схема границ земельных участков, которую для наглядности совмещена с проектом генерального плана Промышленновского муниципального округа, на которой видно, что границы территории, которые предполагаются для дальнейшей деятельности угольной компании, значительно превышают территории лицензии по добыче угля, которую ООО «Разрез Истокский» имеет. В настоящее время указанные земельные участки имеют разрешенный вид сельскохозяйственного использования и размещены под лесными массивами

Для наглядности предлагаем рассмотреть данную схему (на слайде).

Прошу приступить к вопросам и обсуждению проекта генерального плана Промышленновского муниципального округа.

Выступили:

Стукалова О.В., Тейзе С.В., Машошина Т.И.: Против расширения территории угольного разреза.

Администрация провела большую работу, выявила редких животных, которых надо охранять, а не истреблять.

Поддерживаем предложение администрации Промышленновского муниципального округа об установлении на территории, расположенной между населенными пунктами с. Окунево, рзд. Новый Исток, пгт. Промышленная, д. Уфимцево, с. Лебеди территории для рекреационной зоны, в последующем предназначенной для сохранения природного комплекса, об установлении на земельных участках, где обнаружены птицы, растения, грибы, занесенные в Красные книги Российской Федерации, Кузбасса, особо охраняемой территории местного значения.

Черкашин В.Д.: Воды у нас не станет. Разрез начал строить очистные сооружения, вырыли яму возле лога, от которого вода идет в реку Усть-Тарсьма, а потом стоки поплывут в реку Иня?

Корешкова Г.С.: Ведется вырубка леса на территории, где планируется строить разрез. Кто это позволил.

Крюков О.Б.: Этот вопрос задан людьми неоднократно. Вырубка леса ведется на основании договора аренды между департаментом лесного комплекса Кузбасса и ООО «Разрез Истокский». В настоящее время по вырубке леса ведет проверку прокуратура Промышленновского района.

Промышленновский округ – это сельскохозяйственное муниципальное образование. Транспортная инфраструктура для вывоза угля не отлажена. В нашем округе плодородные земли. От деятельности разреза пострадают люди и их профессиональная деятельность.

Корешкова Н.А.: Против расширения территории разреза Истокский.

Поддерживаю предложение администрации Промышленновского муниципального округа об установлении на территории, расположенной между населенными пунктами с. Окунево, рзд. Новый Исток, пгт. Промышленная, д. Уфимцево, с. Лебеди территории для рекреационной зоны, в последующем предназначенной для сохранения природного комплекса, об установлении на земельных участках, где обнаружены птицы, растения, грибы, занесенные в Красные книги Российской Федерации, Кузбасса, особо охраняемой территории местного значения.

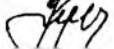
Тейзе С.В.: Поддерживают все присутствующие!

Крылова Ю.А.: Решение комиссии в виде заключения будет принято с учетом мнения присутствующих и участвующих граждан в публичных слушаниях.

Заключение комиссии будет обнародовано на сайте администрации Промышленновского муниципального округа в разделе «Градостроительство», опубликовано в газете «Эхо».

Участники публичных слушаний могут быть свободны, для дальнейшей работы остаются члены комиссии.

Протокол комиссии вела

секретарь комиссии Крылова Ю.А. 

Заключение
комиссии по проведению публичных слушаний по проекту генерального
плана Промышленновского муниципального округа

от 22.02.2022 года № 13

Наименование проекта, рассмотренного на общественных обсуждениях или публичных слушаниях: проект генерального плана Промышленновского муниципального округа, рассмотренный на публичных слушания 22.02.2022 в 16-30 в здании по адресу: с. Титово, ул. Кооперативная, д. 1.

В публичных слушаниях приняли участие 26 человек.

Протокол публичных слушаний, на основании которого подготовлено заключение о результатах публичных слушаний от 22.02.2022 № 13.

Разработчик проекта ИП Фомичев И.Н., инициатор разработки проекта: администрация Промышленновского муниципального округа.

Предложения и замечания участников по теме публичных слушаний комиссией принимались по адресу: пгт. Промышленная, ул. Коммунистическая, д. 23 а, каб. №№ 312 и 314, в рабочие дни, кроме субботы и воскресенья, с 9-00 до 12-00 часов, с 14-00 до 17-00 часов, с даты официального обнародования и опубликования постановления о проведении публичных слушаний до даты проведения публичных слушаний.

В администрацию Промышленновского муниципального округа поступали следующие предложения от заинтересованных лиц:

1. Обращение Колоскова С.В. от 28.12.2020 года об установлении на территории с. Журавлево зоны для строительства АЗС, участок сельскохозяйственных угодий;
2. Обращение Уфимцева В.Г. от 16.04.2021 года об установлении в районе с. Тарасово зоны для сельскохозяйственного производства, сейчас используется для сельскохозяйственных угодий;
3. Обращение Мезенцева Ю.В. от 15.10.2021 об установлении в п. Плотниково зоны для автомоечного комплекса;
4. Обращение Халидова Л.Н. от 20.10.2021 года по корректировке границы производственной и общественно-деловой зон в с. Журавлево по ул. Центральная, 51 а для дальнейшего использования для производственных целей;
5. Обращение предприятия по добычи строительного песка ООО «Новые водные технологии» о корректировке границ производственной зоны возле д. Морозово для дальнейшего недропользования в пределах границ лицензии;
6. Обращение ЗАО «Ударник полей» о корректировке границы населенного пункта д. Еремино для образования земельного участка под зданиями предприятия;

7. Обращение Педант Ю.С. о корректировке общественно – деловой зоны в пгт. Промышленная, и определении территории под автомобильным проездом согласно фактическому использованию;

8. Коллективное обращение от жителей с. Окунево и от Монш Н.С., проживающей в с. Лебеди, о том, что между населенными пунктами с. Окунево, рзд. Новый Исток, пгт. Промышленная, д. Уфимцево, с. Лебеди угледобывающим предприятием ООО «Разрез Истокский», планируется выработка угля, в следствии чего пострадает природа нашего округа, будут уничтожены пашни, сельхозугодья.

9. Обращение от угольной компании ООО «Разрез Истокский» от 18.01.2022 б/н с предложением об установлении в границах 186-ти земельных участков с кадастровыми номерами: 42:11:0110002:1, 42:11:0110002:2, 42:11:0110002:12, 42:11:0110002:24, 42:11:0110002:27, 42:11:0110002:31, 42:11:0110002:40, 42:11:0110002:41, 42:11:0110002:43, 42:11:0110002:45, 42:11:0110002:46, 42:11:0110002:47, 42:11:0110002:48, 42:11:0110002:49, 42:11:0110002:52, 42:11:0110002:57, 42:11:0110002:62, 42:11:0110002:69, 42:11:0110002:70, 42:11:0110002:71, 42:11:0110002:73, 42:11:0110002:74, 42:11:0110002:75, 42:11:0110002:76, 42:11:0110002:77, 42:11:0110002:78, 42:11:0110002:79, 42:11:0110002:81, 42:11:0110002:88, 42:11:0110002:90, 42:11:0110002:91, 42:11:0110002:96, 42:11:0110002:99, 42:11:0110002:100, 42:11:0110002:101, 42:11:0108002:101, 42:11:0110002:103, 42:11:0110002:106, 42:11:0110002:107, 42:11:0108002:107, 42:11:0108002:108, 42:11:0108002:109, 42:11:0108002:110, 42:11:0108002:111, 42:11:0110002:111, 42:11:0110002:112, 42:11:0110002:114, 42:11:0108002:114, 42:11:0110002:115, 42:11:0108002:115, 42:11:0110002:116, 42:11:0108002:117, 42:11:0110002:117, 42:11:0108002:118, 42:11:0110002:118, 42:11:0110002:119, 42:11:0110002:120, 42:11:0110002:124, 42:11:0110002:125, 42:11:0110002:41, 42:11:0110002:146, 42:11:0110002:147, 42:11:0110002:149, 42:11:0110002:153, 42:11:0110002:154, 42:11:0110002:155, 42:11:0110002:158, 42:11:0110002:160, 42:11:0110002:161, 42:11:0110002:162, 42:11:0110002:166, 42:11:0110002:168, 42:11:0110002:170, 42:11:0110002:172, 42:11:0110002:174, 42:11:0110002:176, 42:11:0110002:177, 42:11:0110002:178, 42:11:0110002:180, 42:11:0110002:182, 42:11:0110002:184, 42:11:0110002:186, 42:11:0110002:187, 42:11:0110002:192, 42:11:0110002:193, 42:11:0110002:196, 42:11:0110002:198, 42:11:0110002:200, 42:11:0110002:201, 42:11:0110002:202, 42:11:0110002:205, 42:11:0110002:206, 42:11:0110002:207, 42:11:0110002:208, 42:11:0110002:209, 42:11:0110002:210, 42:11:0110002:211, 42:11:0110002:212, 42:11:0110002:214, 42:11:0110002:215, 42:11:0110002:216, 42:11:0110002:217, 42:11:0110002:218, 42:11:0110002:219, 42:11:0110002:220, 42:11:0110002:221, 42:11:0110002:222, 42:11:0110002:223, 42:11:0110002:224, 42:11:0110002:225, 42:11:0110002:226, 42:11:0110002:227, 42:11:0110002:230, 42:11:0110002:231, 42:11:0110002:232, 42:11:0110002:233, 42:11:0110002:235, 42:11:0110002:236, 42:11:0110002:238, 42:11:0110002:239, 42:11:0110002:242, 42:11:0110002:243, 42:11:0110002:247, 42:11:0110002:249, 42:11:0110002:252, 42:11:0110002:269, 42:11:0110002:270, 42:11:0110002:271, 42:11:0110002:272, 42:11:0110002:273, 42:11:0110002:274, 42:11:0110002:275, 42:11:0110002:276,

42:11:0110002:277, 42:11:0110002:278, 42:11:0110002:279, 42:11:0110002:280, 42:11:0110002:281, 42:11:0110002:282, 42:11:0110002:23, 42:11:0110002:87, 42:11:0110002:89, 42:11:0110002:136, 42:11:0110002:163, 42:11:0110002:165, 42:11:0110002:237, 42:11:0110002:240, 42:11:0110002:248, 42:11:0110002:250, 42:11:0110002:251, 42:11:0110002:245, 42:11:0110002:246, 42:11:0110002:244, 42:11:0110002:254, 42:11:0110002:253, 42:11:0110002:255, 42:11:0110002:256, 42:11:0110002:262, 42:11:0110002:258, 42:11:0110002:259, 42:11:0110002:260, 42:11:0110002:261, 42:11:0110002:257, 42:11:0108002:88, 42:11:0108002:89, 42:11:0108002:113, 42:11:0108002:116, 42:11:0108002:91, 42:11:0108002:128, 42:11:0108002:119, 42:11:0108002:120, 42:11:0108002:130, 42:11:0108002:121, 42:11:0108002:123, 42:11:0108002:126, 42:11:0108002:125, 42:11:0108002:135, 42:11:0108002:124, 42:11:0108002:122, 42:11:0108002:127, 42:11:0108002:129, 42:11:0108002:131, 42:11:0110009:2, 42:11:0110009:3, принадлежащих ООО «Разрез Истокский» на праве аренды, производственной зоны для дальнейшего недропользования (добычи угля).

Иные предложения и замечания от жителей населенных пунктов - с. Ваганово, с. Журавлёво, д. Прогресс, д. Касимовка, д. Иван – Брод, с. Тарасово, д. Шипицино, д. Калтишино, д. Шуринка, п. Голубево, д. Калинин, д. Ушаково, д. Портнягино, п. Октябрьский, с. Лебеди, д. Уфимцево, д. Пор - Искитим, д. Подкопенная, д. Корбелкино, с. Окунево, д. Пьяново, п. Ранний, рзд. Новый - Исток, п. 210 км, п.ст. Падунская, ул. Комсомольская, д. 20, для жителей населенных пунктов: п.ст. Падунская, д. Васьково, д. Озерки, д. Денисовка, с. Абышево, с. Березово, с. Титово, д. Усть - Каменка, д. Усть - Тарсьма, п. Тарсьма, пгт. Промышленная, с. Краснинское, д. Пушкино, д. Пархаевка, д. Каменка, п. Иваново - Родионовский, с. Труд, д. Тарабарино, д. Байрак, д. Протопопово, д. Еремино, с. Морозово, п. Цветущий, п. ст. Контрольная, п. 251 км., п. 239 км., п. Плотниково, п. Первомайский, п. Восход, п. Соревнование, п. Нагорный, п. Брянский, д. Колычево, д. Плотниково, д. Сыромолотное в комиссию по организации публичных слушаний по проекту генерального плана Промышленновского муниципального округа не поступали.

В публичных слушаниях в отношении предложений Колоскова С.В. от 28.12.2020 года, Уфимцева В.Г. от 16.04.2021 года, Мезенцева Ю.В. от 15.10.2021, Халидова Л.Н. от 20.10.2021, ООО «Новые водные технологии», ЗАО «Ударник полей», Педант Ю.С., коллективное обращение от жителей с. Окунево и от Монш Н.С., проживающей в с. Лебеди у присутствующих участников публичных слушаний возражений не озвучено.

Также присутствующими участниками публичных слушаний не высказаны отрицательные мнения в отношении иной информации, содержащейся в проекте генерального плана Промышленновского муниципального округа.

По обращению от угольной компании ООО «Разрез Истокский» от 18.01.2022 б/н с предложением об установлении в границах 186-ти земельных участков, принадлежащих ООО «Разрез Истокский» на праве

аренды, производственной зоны для дальнейшего недропользования (добычи угля), присутствующими гражданами высказаны отрицательные мнения, и поддержаны предложения администрации Промышленновского муниципального округа об установлении на территории, расположенной между населенными пунктами с. Окунево, рзд. Новый Исток, пгт. Промышленная, д. Уфимцево, с. Лебеди функциональной зоны для рекреации, в последующем предназначенной для сохранения природного комплекса, и установление на земельных участках, где обнаружены птицы, растения, грибы, занесенные в Красные книги Российской Федерации, Кузбасса, особо охраняемой территории местного значения.




Выводы комиссии:



Учитывая изложенное, с учетом мнения присутствующих граждан на публичных слушаниях, комиссия рекомендует о целесообразности учета внесенных участниками общественных обсуждений или публичных слушаний предложений и замечаний и заключает вывод, что проект генерального плана Промышленновского муниципального округа необходимо принять в текстовых и графических материалах, рассмотренных на публичных слушаниях.

В материалах проекта генерального плана Промышленновского муниципального округа предложение угольной компании ООО «Разрез Истокский» от 18.01.2022 б/н об установлении в границах 186-ти земельных участков, принадлежащих ООО «Разрез Истокский» на праве аренды, производственной зоны для дальнейшего недропользования (добычи угля), не учитывать.

Заключение комиссии опубликовать в районной газете «Эхо» и разместить на официальном сайте администрации Промышленновского муниципального округа в разделе «Градостроительство».

ПОДПИСИ:

<p>член комиссии - Крюков Олег Борисович, начальник отдела сельского хозяйства администрации Промышленновского муниципального округа</p>	
<p>член комиссии - Дзалбо Константин Валерьевич, начальник отдела Го, ЧС администрации Промышленновского муниципального округа</p>	
<p>член комиссии - Медянская Евгения Александровна, главный специалист - эколог Управления по</p>	

жизнеобеспечению и строительству администрации Промышленновского муниципального округа	
Член комиссии – Корешкова Наталья Александровна, начальник Титовского территориального отдела Управления по жизнеобеспечению и строительству администрации Промышленновского муниципального округа	
секретарь комиссии - Крылова Юлия Анатольевна, начальник отдела по архитектуре и градостроительству администрации Промышленновского муниципального округа	



**ПРАВИТЕЛЬСТВО
КЕМЕРОВСКОЙ ОБЛАСТИ -
КУЗБАССА**

Администрация
Промышленновского
муниципального
округа

Советский проспект, д.62, г. Кемерово, 650064
Тел. (3842) 36-34-09, факс 58-31-56
e-mail: postmaster@ako.ru
<http://www.ako.ru>

21.02.2022 № 12-105

на № 01-62/3745 от 08.12.2021

ЗАКЛЮЧЕНИЕ

на проект генерального плана
Промышленновского муниципального округа

В соответствии с частью 2 статьи 25 Градостроительного кодекса Российской Федерации, Правительство Кемеровской области – Кузбасса сообщает о согласовании проекта генерального плана Промышленновского муниципального округа, размещенного в федеральной государственной информационной системе территориального планирования УИН 3252500002020306202111295.

С уважением,
заместитель Губернатора
Кемеровской области – Кузбасса
(по строительству)

Г.В. Орлов

Костиков Виктор Сергеевич
8(3842)36-43-17



КЕМЕРОВСКАЯ ОБЛАСТЬ
АДМИНИСТРАЦИЯ
ПРОМЫШЛЕННОВСКОГО МУНИЦИПАЛЬНОГО ОКРУГА

ПОСТАНОВЛЕНИЕ

от «17» марта 2022 г. № 391-П
пгт. Промышленная

**О согласии с проектом генерального плана Промышленновского
муниципального округа и направлении его в Совет народных депутатов
Промышленновского муниципального округа**

На основании Федерального закона от 06.10.2003 № 131-ФЗ «Об общих принципах организации местного самоуправления в Российской Федерации», статей 24, 28 Градостроительного кодекса Российской Федерации, Устава муниципального образования Промышленновский муниципальный округ Кемеровской области - Кузбасса, заключений комиссии по проведению публичных слушаний по проекту генерального план Промышленновского муниципального округа от 25.01.2022 № 3, от 25.01.2022 № 4, от 26.01.2022 № 5, от 01.02.2022 № 6, 02.02.2022 № 7, от 08.02.2022 № 8, от 09.02.2022 № 9, от 15.02.2022 № 10, от 16.02.2022 № 11, от 22.02.2022 № 12, от 22.02.2022 № 13:

1. Принято решение о согласии с проектом генерального плана Промышленновского муниципального округа.
2. Направить проект генерального плана Промышленновского муниципального округа в Совет народных депутатов Промышленновского муниципального округа.
3. Разместить настоящее постановление на официальном сайте администрации Промышленновского муниципального округа в сети Интернет и опубликовать в газете «Эхо».
4. Контроль за исполнением настоящего постановления возложить на заместителя главы Промышленновского муниципального округа - начальника Управления по жизнеобеспечению и строительству администрации Промышленновского муниципального округа А.А. Зарубина.
5. Постановление вступает в силу со дня подписания.

Глава
Промышленновского муниципального округа

Исп. Ю.А. Крылова
Тел. 74734

49
С.А. Федарюк
ЮРИДИЧЕСКИЙ ОТДЕЛ
АДМИНИСТРАЦИИ ПРОМЫШЛЕННОВСКОГО
МУНИЦИПАЛЬНОГО ОКРУГА
КЕМЕРОВСКОЙ ОБЛАСТИ



РОССИЙСКАЯ ФЕДЕРАЦИЯ
КЕМЕРОВСКАЯ ОБЛАСТЬ - КУЗБАСС
ПРОМЫШЛЕННОВСКИЙ МУНИЦИПАЛЬНЫЙ ОКРУГ
СОВЕТ НАРОДНЫХ ДЕПУТАТОВ
ПРОМЫШЛЕННОВСКОГО МУНИЦИПАЛЬНОГО ОКРУГА
1-й созыв, 36-е заседание

РЕШЕНИЕ

от 31.03.2022 № 392

пгт. Промышленная

**Об утверждении генерального плана Промышленновского
муниципального округа**

На основании Федерального закона от 06.10.2003 № 131-ФЗ «Об общих принципах организации местного самоуправления Российской Федерации», статьи 24 Градостроительного кодекса Российской Федерации, Устава муниципального образования Промышленновский муниципальный округ Кемеровской области - Кузбасса, с учетом протоколов заседания комиссии по проведению публичных слушаний по проекту генерального плана Промышленновского муниципального округа от 25.01.2022 № 3, от 25.01.2022 № 4, от 26.01.2022 № 5, от 01.02.2022 № 6, 02.02.2022 № 7, от 08.02.2022 № 8, от 09.02.2022 № 9, от 15.02.2022 № 10, от 16.02.2022 № 11, от 22.02.2022 № 12, от 22.02.2022 № 13, заключений комиссии по проведению публичных слушаний по проекту генерального плана Промышленновского муниципального округа от 25.01.2022 № 3, от 25.01.2022 № 4, от 26.01.2022 № 5, от 01.02.2022 № 6, 02.02.2022 № 7, от 08.02.2022 № 8, от 09.02.2022 № 9, от 15.02.2022 № 10, от 16.02.2022 № 11, от 22.02.2022 № 12, от 22.02.2022 № 13, Совет народных депутатов Промышленновского муниципального округа

РЕШИЛ:

1. Утвердить генеральный план Промышленновского муниципального округа.
2. Настоящее решение подлежит опубликованию в районной газете «Эхо» и размещению на официальном сайте администрации Промышленновского муниципального округа в сети Интернет.

Ввиду большого объема текста решения, приложения к настоящему решению разместить на официальном сайте администрации Промышленновского муниципального округа в сети Интернет.

3. Контроль за исполнением настоящего решения возложить на комитет по вопросам местного самоуправления, правоохранительной деятельности и депутатской этике (Г.В. Кузьмина).

4. Настоящее решение вступает в силу с даты опубликования в районной газете «Эхо».

Председатель
Совета народных депутатов
Промышленновского муниципального округа



Е.А. Ващенко

Глава
Промышленновского муниципального округа



С.А. Федарюк



РОССИЙСКАЯ ФЕДЕРАЦИЯ
КЕМЕРОВСКАЯ ОБЛАСТЬ - КУЗБАСС
ПРОМЫШЛЕННОВСКИЙ МУНИЦИПАЛЬНЫЙ ОКРУГ
СОВЕТ НАРОДНЫХ ДЕПУТАТОВ
ПРОМЫШЛЕННОВСКОГО МУНИЦИПАЛЬНОГО ОКРУГА
1-й созыв, 36-е заседание

РЕШЕНИЕ

от 31.03.2022 № 392
пгт. Промышленная

**Об утверждении генерального плана Промышленновского
муниципального округа**

На основании Федерального закона от 06.10.2003 № 131-ФЗ «Об общих принципах организации местного самоуправления Российской Федерации», статьи 24 Градостроительного кодекса Российской Федерации, Устава муниципального образования Промышленновский муниципальный округ Кемеровской области - Кузбасса, с учетом протоколов заседания комиссии по проведению публичных слушаний по проекту генерального плана Промышленновского муниципального округа от 25.01.2022 № 3, от 25.01.2022 № 4, от 26.01.2022 № 5, от 01.02.2022 № 6, 02.02.2022 № 7, от 08.02.2022 № 8, от 09.02.2022 № 9, от 15.02.2022 № 10, от 16.02.2022 № 11, от 22.02.2022 № 12, от 22.02.2022 № 13, заключений комиссии по проведению публичных слушаний по проекту генерального плана Промышленновского муниципального округа от 25.01.2022 № 3, от 25.01.2022 № 4, от 26.01.2022 № 5, от 01.02.2022 № 6, 02.02.2022 № 7, от 08.02.2022 № 8, от 09.02.2022 № 9, от 15.02.2022 № 10, от 16.02.2022 № 11, от 22.02.2022 № 12, от 22.02.2022 № 13, Совет народных депутатов Промышленновского муниципального округа

РЕШИЛ:

1. Утвердить генеральный план Промышленновского муниципального округа.
2. Настоящее решение подлежит опубликованию в районной газете «Эхо» и размещению на официальном сайте администрации Промышленновского муниципального округа в сети Интернет.

Ввиду большого объема текста решения, приложения к настоящему решению разместить на официальном сайте администрации Промышленновского муниципального округа в сети Интернет.

3. Контроль за исполнением настоящего решения возложить на комитет по вопросам местного самоуправления, правоохранительной деятельности и депутатской этике (Г.В. Кузьмина).

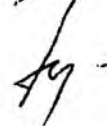
4. Настоящее решение вступает в силу с даты опубликования в районной газете «Эхо».

Председатель
Совета народных депутатов
Промышленновского муниципального округа



Е.А. Ващенко

Глава
Промышленновского муниципального округа



С.А. Федарюк

18 | ОФИЦИАЛЬНО

ПОСТАНОВЛЕНИЕ АДМИНИСТРАЦИИ ПРОМЫШЛЕННОВСКОГО МУНИЦИПАЛЬНОГО ОКРУГА ОТ 25 МАЯ 2022 Г. № 720-II

Об утверждении актуализированной схем водоснабжения и водоотведения Промышленновского муниципального округа на 2022, 2027 гг. и на период до 2032 г.

В соответствии с Федеральным законом от 06.10.2003 № 131-ФЗ «Об общих принципах организации местного самоуправления в Российской Федерации», с Гражданско-правовым кодексом РФ от 29.12.2004 № 130-ФЗ, водным кодексом Российской Федерации, Федеральным законом от 07.12.2011 № 416-ФЗ «О водоснабжении и водоотведении», постановлением Правительства Российской Федерации от 05.09.2013 № 782 «О схемах водоснабжения и водоотведения», решением Совета народных депутатов Промышленновского муниципального округа от 26.12.2019 № 17 «Об утверждении положений «О порядке организации и проведения публичных слушаний на территории Промышленновского муниципального округа», на основании протокола публичных слушаний, законченных с результатах проведения публичных слушаний от 16.05.2022 года.

1. Утвердить актуализированные схемы водоснабжения и водоотведения Промышленновского муниципального округа на 2022, 2027 гг. и на период до 2032 г.
2. Разместить настоящее постановление на официальном сайте администрации Промышленновского муниципального округа в сети Интернет, опубликовать в районной газете «Эхо».
3. Контроль за исполнением настоящего постановления возложить на заместителя главы Промышленновского муниципального округа - начальника Управления по вопросам безопасности и строительства администрации Промышленновского муниципального округа Зубовых А.А.
4. Постановление вступает в силу после его официального опубликования.

Глава Промышленновского муниципального округа С.А. ФЕДАРЮК

Заключение комиссии по проведению публичных слушаний по проекту генерального плана Промышленновского муниципального округа от 25.01.2022 г. № 3

Наименование проекта: рассмотрение на общегородском уровне административного постановления администрации Промышленновского муниципального округа, рассмотренного на публичных слушаниях 25.01.2022 в 15:00 по адресу с/Валяново ул. Центральная д.26

Публичные слушания проводились 26 января 2022 года по адресу с/Валяново с/Журавлевское д.Прогресс д.Калиновка д.Ныча Брод. В публичных слушаниях приняло участие 10 человек. Проведены публичные слушания на основании которых подготовлено заключение с результатами публичных слушаний от 25.01.2022 № 3.

Разработчик проекта ИП Филиппов И.И. - исполнитель разработки проекта администрации Промышленновского муниципального округа

Предоставлены и зачитаны участникам по теме публичных слушаний материалы при минимуме по адресу: ш/т Промышленновск, ул. Коммунальная д.24 с/д. каб. №№ 312 и 313, в рабочие дни, кроме субботы и воскресенья с 9:00 до 17:00 часов с 14.09 до 17.09.2022, даты официального опубликования и опубликования постановления о проведении публичных слушаний до даты проведения публичных слушаний

1. Обращение Копытских С.В. от 28.12.2020 года об участии в строительстве с/Журавлевское зоны для сельско-хозяйственного производства с учетом для сельско-хозяйственных нужд;
2. Обращение Митченко А.Г. от 16.04.2021 года об участии в границе с/Парасово зоны для сельско-хозяйственного производства с учетом для сельско-хозяйственных нужд;
3. Обращение Мясниченко Ю.В. от 15.10.2021 года о согласии в/т/ Павловское зоны для размещения комп. д/ка.

1. Обращение Хамидова Л.Н. от 20.10.2021 года по корректировке граница производственных и общественных деловых зон с/Журавлевское по ул. Центральная, 5) для дальнейшего использования для размещения деловых зон.

2. Обращение предпринимателя по добыче и продаже песка ООО «Новые водные технологии» о корректности граница производственной зоны по с/Дорожово для дальнейшего использования в границах производственной зоны.

3. Обращение ЗАО «Ударный камень» о корректности граница производственной зоны в Еремидино для размещения территории участка под объектами промышленного назначения.

4. Обращение Пегант К.С. о корректности граница производственной деловой зоны в ш/т Промышленновск и определении территории под размещение здания по адресу с/Валяново м/у м.п.с/Валяново

5. Коллективное обращение от жителей с/Ожуйново и от Мотца Ш.С. - проживающих в с/Лебяжье о том, что между населенными пунктами с/Ожуйново, р/д/Новый Штоль по ул. Промышленновск, д/Фабричная, с/Лебяжье у железнодорожного предприятия ООО «Ротор Индустри», планируемых вырубкой участка в населенной зоне по адресу с/Валяново м/у м.п.с/Валяново ул. Будущего строительства по ул.с/Валяново

6. Обращение от учредителей ООО «Ротор Индустри» от 18.01.2022 г/в с предложением об участии в границах 186 кв. метровый участок в/ада торговый по м/адам 42.11.0110002.1, 42.11.0110002.2, 42.11.0110002.17, 42.11.0110002.24, 42.11.0110002.27,

заключение комиссии опубликовать в районной газете «Эхо» и разместить на официальном сайте администрации Промышленновского муниципального округа в разделе «Продукты деятельности».

ПОИШКИ И.
Комиссия в председателе комиссии Зубовых Александр Александрович, заместители главы Промышленновского муниципального округа Промышленновского муниципального округа

Члены комиссии:
Крылова Ольга Борисовна, начальник отдела по вопросам администрации Промышленновского муниципального округа.

Давыдов Константин Валерьевич, начальник отдела по вопросам администрации Промышленновского муниципального округа.

Мельничук Евгения Александровна, главный специалист по вопросам управления по вопросам безопасности и строительства администрации Промышленновского муниципального округа.

Свиридова Александра Павловна, начальник Валяновского территориального отдела Управления по вопросам безопасности и строительства администрации Промышленновского муниципального округа.

Секретарь комиссии: Крылова Юлия Александровна, начальник отдела по вопросам безопасности и строительства администрации Промышленновского муниципального округа.

ПОСТАНОВЛЕНИЕ АДМИНИСТРАЦИИ ПРОМЫШЛЕННОВСКОГО МУНИЦИПАЛЬНОГО ОКРУГА ОТ 25 МАЯ 2022 Г. № 721-II

Об утверждении в исключительной и правах собственности и застройкой Тарабаринского, Диньковского сельских поселений, утвержденных решением Совета народных депутатов Промышленновского муниципального района от 25.10.2018 № 10, в части внесения изменений в градостроительные регламенты, установившие для конкретных территорий земельных зон в Совет народных депутатов Промышленновского муниципального округа 24

На основании Федерального закона от 06.10.2003 № 131-ФЗ «Об общих принципах организации местного самоуправления в Российской Федерации», статьи 33 Градостроительного кодекса Российской Федерации, Закона муниципального образования Промышленновский муниципальный округ Кемеровской области - Кузбасса, с учетом протокола заседания комиссии по организации и проведению публичных слушаний по проекту внесения изменений в градостроительные регламенты и застройкой Тарабаринского сельского поселения от 17.05.2022 № 18, протокола заседания комиссии по организации и проведению публичных слушаний по проекту внесения изменений в градостроительные регламенты и застройкой Тарабаринского сельского поселения от 17.05.2022 № 18, протокола заседания комиссии по организации и проведению публичных слушаний по проекту внесения изменений в градостроительные регламенты и застройкой Диньковского сельского поселения от 18.05.2022 № 19, так по решению заседания комиссии по организации и проведению публичных слушаний по проекту внесения изменений в градостроительные регламенты и застройкой Диньковского сельского поселения от 18.05.2022 № 19.

1. Назначить в Совет народных депутатов Промышленновского муниципального округа делегатов в правах собственности и застройкой Тарабаринского, Диньковского сельских поселений, утвержденных решением Совета народных депутатов Промышленновского муниципального района от 25.10.2018 № 10, в части внесения изменений в градостроительные регламенты, установившие для конкретных территорий земельных зон

2. В правах собственности и застройкой Тарабаринского сельского поселения, утвержденных решением Совета народных депутатов Промышленновского муниципального района от 25.10.2018 № 10, изменить градостроительные регламенты, установившие для территории/районной зоны для размещения объектов использования в промышленности и науке в виде объектов капитального строительства (ОДЗ) в/и

3. В основном виды разрешенного использования территории/районной зоны для размещения объектов использования в промышленности и науке использовать только на участках (ОДЗ) добавив вид разрешенного использования «амбулатория, поликлиника, лечебно-диагностический центр» (ОДЗ) в/и добавив вид разрешенного использования «пользование участками для размещения объектов капитального строительства, предназначенные для оказания медицинской амбулаторной помощи» (ОДЗ) в/и добавив вид разрешенного использования «бульвар, улица, площадь, мост, эстакада, путепровод, мостопровод, мостовые сооружения, станция, платформа, остановка, конечная станция» (ОДЗ) в/и

4. Установить для основного вида разрешенного использования «амбулатория, поликлиника, лечебно-диагностический центр» (ОДЗ) в/и (или) максимальные размеры земельных участков и предельные параметры разрешенного строительства, реконструкции объектов капитального строительства в/а

- а) вид вида 3.1;
- б) предельные минимальные размеры земельных участков, в том числе их площадь - 200 кв. м;
- в) предельные максимальные размеры земельных участков в том числе их площадь - 200 кв. м;
- г) минимальные отступы от границ земельных участков в целях определения мест допустимого размещения объектов, строительства сооружений и застройки территории объектов капитального строительства - 5 м;

5. в сети Интернет.

6. Контроль за исполнением настоящего решения возложить на заместителя главы администрации Промышленновского муниципального округа (С.А. Федарюк).

Направить решение в т.ч. в Удмуртский муниципальный районный газете «Эхо».

Председатель Совета народных депутатов Промышленновского муниципального округа С.А. ФЕДАРЮК

Приложение № 1
к решению Совета народных депутатов
Промышленновского муниципального округа
от 02.06.2022 № 414

РЕШЕНИЕ
РАЙОННОГО СОВЕТА НАРОДНЫХ ДЕПУТАТОВ
ПРОМЫШЛЕННОВСКОГО МУНИЦИПАЛЬНОГО ОКРУГА
ОБ УТВЕРЖДЕНИИ ПОЛОЖЕНИЙ
ПО ПРОВЕДЕНИЮ ПУБЛИЧНЫХ
СЛУШАНИЙ

РЕШЕНИЕ
от 02.06.2022
г. Промышленновск

О внесении изменений и дополнений в Устав муниципального образования Промышленновский муниципальный округ Кемеровской области - Кузбасса

В целях проведения Уставом муниципального образования Промышленновский муниципальный округ Кемеровской области - Кузбасса, принятого Советом народных депутатов Промышленновского муниципального округа Кемеровской области - Кузбасса от 08.10.2019 № 199 от 01.07.2021 № 305, от 20.01.2022 № 344, с учетом внесенных изменений и дополнений

1. Устав муниципального образования Промышленновский муниципальный округ Кемеровской области - Кузбасса, принятого Советом народных депутатов Промышленновского муниципального округа Кемеровской области - Кузбасса, с учетом внесенных изменений и дополнений

2. Утвердить в Уставе муниципального образования Промышленновский муниципальный округ Кемеровской области - Кузбасса, принятого Советом народных депутатов Промышленновского муниципального округа Кемеровской области - Кузбасса от 08.10.2019 № 199 от 01.07.2021 № 305, от 20.01.2022 № 344, с учетом внесенных изменений и дополнений

3. Утвердить в Уставе муниципального образования Промышленновский муниципальный округ Кемеровской области - Кузбасса, принятого Советом народных депутатов Промышленновского муниципального округа Кемеровской области - Кузбасса от 08.10.2019 № 199 от 01.07.2021 № 305, от 20.01.2022 № 344, с учетом внесенных изменений и дополнений

4. Утвердить в Уставе муниципального образования Промышленновский муниципальный округ Кемеровской области - Кузбасса, принятого Советом народных депутатов Промышленновского муниципального округа Кемеровской области - Кузбасса от 08.10.2019 № 199 от 01.07.2021 № 305, от 20.01.2022 № 344, с учетом внесенных изменений и дополнений

5. Утвердить в Уставе муниципального образования Промышленновский муниципальный округ Кемеровской области - Кузбасса, принятого Советом народных депутатов Промышленновского муниципального округа Кемеровской области - Кузбасса от 08.10.2019 № 199 от 01.07.2021 № 305, от 20.01.2022 № 344, с учетом внесенных изменений и дополнений

6. Утвердить в Уставе муниципального образования Промышленновский муниципальный округ Кемеровской области - Кузбасса, принятого Советом народных депутатов Промышленновского муниципального округа Кемеровской области - Кузбасса от 08.10.2019 № 199 от 01.07.2021 № 305, от 20.01.2022 № 344, с учетом внесенных изменений и дополнений

7. Утвердить в Уставе муниципального образования Промышленновский муниципальный округ Кемеровской области - Кузбасса, принятого Советом народных депутатов Промышленновского муниципального округа Кемеровской области - Кузбасса от 08.10.2019 № 199 от 01.07.2021 № 305, от 20.01.2022 № 344, с учетом внесенных изменений и дополнений

8. Утвердить в Уставе муниципального образования Промышленновский муниципальный округ Кемеровской области - Кузбасса, принятого Советом народных депутатов Промышленновского муниципального округа Кемеровской области - Кузбасса от 08.10.2019 № 199 от 01.07.2021 № 305, от 20.01.2022 № 344, с учетом внесенных изменений и дополнений

9. Утвердить в Уставе муниципального образования Промышленновский муниципальный округ Кемеровской области - Кузбасса, принятого Советом народных депутатов Промышленновского муниципального округа Кемеровской области - Кузбасса от 08.10.2019 № 199 от 01.07.2021 № 305, от 20.01.2022 № 344, с учетом внесенных изменений и дополнений

10. Утвердить в Уставе муниципального образования Промышленновский муниципальный округ Кемеровской области - Кузбасса, принятого Советом народных депутатов Промышленновского муниципального округа Кемеровской области - Кузбасса от 08.10.2019 № 199 от 01.07.2021 № 305, от 20.01.2022 № 344, с учетом внесенных изменений и дополнений

РЕКЛАМА, ПОЗДРАВЛЕНИЯ, ОБЪЯВЛЕНИЯ в «ЭХО» – ДИСТАНЦИОННО!

Тел. 7-41-77, 8-961-722-95-67, почта ehoreklama@mail.ru,
оплата Сбербанк онлайн по реквизитам редакции.

19

РЕШЕНИЕ СОВЕТА НАРОДНЫХ ДЕПУТАТОВ ПРОМЫШЛЕННОГО РАЙОНА МУНИЦИПАЛЬНОГО ОКРУГА ОТ 28 АПРЕЛЯ 2022 Г. № 406

О внесении изменений в решение Совета народных депутатов Промышленновского муниципального округа от 04.12.2020 № 208 «Об установлении и введения в действие на территории Промышленновского муниципального округа земельного налога» (в редакции решений от 24.12.2020 № 230, от 31.03.2022 № 395)

В целях приведения нормативного правового акта в соответствие с действующим законодательством районного уровня Уполномоченного образования Промышленновского муниципального округа Кемеровской области – Кузбасса Совет народных депутатов Промышленновского муниципального округа

РЕШИЛ:
1. Внести в решение Совета народных депутатов Промышленновского муниципального округа от 04.12.2020 № 208 «Об установлении и введения в действие на территории Промышленновского муниципального округа земельного налога» (в редакции решений от 24.12.2020 № 230, от 31.03.2022 № 395) (далее – решение) следующие изменения:

- 1.1. пп 4.1.1 п 4 решения изложить в следующей редакции:
«4.1.1. одному проживающие пенсионеры, получающие страховую пенсию по старости в отношении земельный участок, предельных размеров земельного участка, относящегося к объекту налогообложения, ограничить индивидуального жилищного строительства»
 2. Настоящее решение подписать publicly «эхо» и разместить на официальном сайте администрации Промышленновского муниципального округа в сети Интернет
 3. Контроль за исполнением настоящего решения возложить на комитет по вопросам экономики, бюджета, финансов и налоговой политики (В.И. Вязько)
 4. Настоящее решение вступает в силу с даты опубликования в районной газете «ЭХО» и распространяется на правоотношения, возникшие с 01.01.2021
- Председатель Совета народных депутатов Промышленновского муниципального округа Е.А. Вадченко
- Глава Промышленновского муниципального округа С.А. ФЕДАРИУК**

ПОС ТАНОВЛЕНИЕ АДМИНИСТРАЦИИ ПРОМЫШЛЕННОГО РАЙОНА МУНИЦИПАЛЬНОГО ОКРУГА ОТ 22 АПРЕЛЯ 2022 Г. № 594 П

Об утверждении программы «Профилактика рисков причинения вреда (ущерба) окружающей среде, связанного с осуществлением муниципальными органами муниципальной власти мероприятий по строительству, реконструкции и (или) модернизации объектов теплоснабжения на территории Промышленновского муниципального округа на 2022 год»

В соответствии с Федеральным законом от 31.07.2020 № 248-ФЗ «О государственном контроле (надзоре) и муниципальном контроле в Российской Федерации», Постановлением Правительства Российской Федерации от 15.06.2021 № 990 «Об утверждении Правил разработки и утверждения контрольных (надзорными) органами программы профилактики рисков причинения вреда (ущерба) окружающей среде, связанного с осуществлением муниципальной администрацией обязанности по строительству, реконструкции и (или) модернизации объектов теплоснабжения на территории Промышленновского муниципального округа на 2022 год»

1. Утвердить программу «Профилактика рисков причинения вреда (ущерба) окружающей среде, связанного с осуществлением муниципальной администрации обязанности по строительству, реконструкции и (или) модернизации объектов теплоснабжения на территории Промышленновского муниципального округа на 2022 год»
2. Настоящее постановление подлежит размещению на официальном сайте администрации Промышленновского муниципального округа в сети Интернет.
3. Контроль за исполнением настоящего постановления возложить на заместителя главы администрации Промышленновского муниципального округа в сети Интернет

сельских поселения, утвержденных решением Совета народных депутатов Промышленновского муниципального округа от 25.10.2018 № 10, в части введения изменений в градостроительные регламенты, установленных для конкретных территориальных зон:

1. Утвердить состав комиссии по организации и проведению публичных слушаний по проекту, согласно приложению № 1 к настоящему постановлению
 2. Разместить на текущем портале администрации на официальном сайте администрации Промышленновского муниципального округа: в сети Интернет, опубликовать в газете «ЭХО»
 3. Контроль за исполнением настоящего постановления возложить на заместителя главы Промышленновского муниципального округа – начальника Управления по жилищному строительству и строительству административно-коммунального хозяйства муниципального округа А.А. Зарубина
 4. Постановление вступает в силу со дня подписания
- Глава Промышленновского муниципального округа С.А. ФЕДАРИУК**

Заключение комиссии по проведению публичных слушаний по проекту генерального плана Промышленновского муниципального округа от 09.02.2022 года № 9

Наименование проекта: рассмотрение проекта общественных обсуждений и публичных слушаний проекта генерального плана Промышленновского муниципального округа, рассмотренный на публичных слушаниях 09.02.2022 в 15:00 по адресу: п.п.Ильинское, пер. Советский, д.14

В публичных слушаниях приняли участие 12 человек
Протокол публичных слушаний, на основании которого подготовлено заключение о результатах публичных слушаний от 09.02.2022 № 9
Разработчик проекта: ИП Фомичев И.Н. – инициатор разработки проекта администрации Промышленновского муниципального округа

Предложения и замечания участников по теме публичных слушаний комиссии приняли мажоритарно по адресу: п.п.Промышленна, ул. Коммунистическая, д.23 в каб. №№ 312 и 314, в рабочие дни, кроме субботы и воскресенья, с 9:00 до 12:00 часов, с 14:00 до 17:00 часов, в даты официального объявления и опубликования постановления о проведении публичных слушаний до даты проведения публичных слушаний

В администрации Промышленновского муниципального округа поступила следующая информация от заинтересованных лиц:

1. Обращение Ковалькова С.В. от 28.12.2020 года об установлении на территории Журдановского района для строительства АЗС участка сельскохозяйственных угодий.
2. Обращение Урицкого В.Г. от 16.04.2021 года об установлении в районе с.Тарасово зоны для сельскохозяйственного производства, сейчас используется для сельскохозяйственных угодий.
3. Обращение Мелещенко Ю.В. от 15.10.2021 об установлении в Платинковском микрорайоне для автомобильного комплекса.
4. Обращение Халидова Л.Н. от 20.10.2021 года по корректировке границ производственной и сельскохозяйственной деятельности в с. Журдановское по ул.Центральной, 51 для дальнейшего использования для производственных целей.
5. Обращение предприятия по добыче проницаемого песка (ООО) «Новые технологии» о корректировке границ производственной зоны в микрорайоне Мирного для дальнейшего использования в пределах границ участка.
6. Обращение ЗАО «Ударник полей» о корректировке границ населенного пункта в д.Ремизино для образования земельного участка под зданиями предприятий.
7. Обращение Педаки Ю.С. о корректировке общегородской деловой зоны в п.п.Промышленна, и определении территории под автомобильным проездом согласно фактическому использованию.
8. Коллективное обращение от жителей с.Окуновое от Мош Н.С. (проживающий в с.Лебеди, о том, что между населенными пунктами с.Окуново, р.д.Новый Исток, п.п.Промышленна, д.Урицкий, с.Лебеди владеющим предприятием ООО «Разрез Исокский», планируется выработка угля, в следствии чего пострадает природа нашего округа, будут уничтожены наши сельхозугодья.
9. Обращение от угольной компании ООО «Разрез Исокский» от 18.01.2022 о предоставлении по установлении в границах 186 из земельных участков с кадастровыми номерами: 42:11:0110002:1, 42:11:0110002:2, 42:11:0110002:12, 42:11:0110002:13, 42:11:0110002:14, 42:11:0110002:15, 42:11:0110002:16, 42:11:0110002:17, 42:11:0110002:18, 42:11:0110002:19, 42:11:0110002:20, 42:11:0110002:21, 42:11:0110002:22, 42:11:0110002:23, 42:11:0110002:24, 42:11:0110002:25, 42:11:0110002:26, 42:11:0110002:27, 42:11:0110002:28, 42:11:0110002:29, 42:11:0110002:30, 42:11:0110002:31, 42:11:0110002:32, 42:11:0110002:33, 42:11:0110002:34, 42:11:0110002:35, 42:11:0110002:36, 42:11:0110002:37, 42:11:0110002:38, 42:11:0110002:39, 42:11:0110002:40, 42:11:0110002:41, 42:11:0110002:42, 42:11:0110002:43, 42:11:0110002:44, 42:11:0110002:45, 42:11:0110002:46, 42:11:0110002:47, 42:11:0110002:48, 42:11:0110002:49, 42:11:0110002:50, 42:11:0110002:51, 42:11:0110002:52, 42:11:0110002:53, 42:11:0110002:54, 42:11:0110002:55, 42:11:0110002:56, 42:11:0110002:57, 42:11:0110002:58, 42:11:0110002:59, 42:11:0110002:60, 42:11:0110002:61, 42:11:0110002:62, 42:11:0110002:63, 42:11:0110002:64, 42:11:0110002:65, 42:11:0110002:66, 42:11:0110002:67, 42:11:0110002:68, 42:11:0110002:69, 42:11:0110002:70, 42:11:0110002:71, 42:11:0110002:72, 42:11:0110002:73, 42:11:0110002:74, 42:11:0110002:75, 42:11:0110002:76, 42:11:0110002:77, 42:11:0110002:78, 42:11:0110002:79, 42:11:0110002:80, 42:11:0110002:81, 42:11:0110002:82, 42:11:0110002:83, 42:11:0110002:84, 42:11:0110002:85, 42:11:0110002:86, 42:11:0110002:87, 42:11:0110002:88, 42:11:0110002:89, 42:11:0110002:90, 42:11:0110002:91, 42:11:0110002:92, 42:11:0110002:93, 42:11:0110002:94, 42:11:0110002:95, 42:11:0110002:96, 42:11:0110002:97, 42:11:0110002:98, 42:11:0110002:99, 42:11:0110002:100, 42:11:0110002:101, 42:11:0110002:102, 42:11:0110002:103, 42:11:0110002:104, 42:11:0110002:105, 42:11:0110002:106, 42:11:0110002:107, 42:11:0110002:108, 42:11:0110002:109, 42:11:0110002:110, 42:11:0110002:111, 42:11:0110002:112, 42:11:0110002:113, 42:11:0110002:114, 42:11:0110002:115, 42:11:0110002:116, 42:11:0110002:117, 42:11:0110002:118, 42:11:0110002:119, 42:11:0110002:120, 42:11:0110002:121, 42:11:0110002:122, 42:11:0110002:123, 42:11:0110002:124, 42:11:0110002:125, 42:11:0110002:126, 42:11:0110002:127, 42:11:0110002:128, 42:11:0110002:129, 42:11:0110002:130, 42:11:0110002:131, 42:11:0110002:132, 42:11:0110002:133, 42:11:0110002:134, 42:11:0110002:135, 42:11:0110002:136, 42:11:0110002:137, 42:11:0110002:138, 42:11:0110002:139, 42:11:0110002:140, 42:11:0110002:141, 42:11:0110002:142, 42:11:0110002:143, 42:11:0110002:144, 42:11:0110002:145, 42:11:0110002:146, 42:11:0110002:147, 42:11:0110002:148, 42:11:0110002:149, 42:11:0110002:150, 42:11:0110002:151, 42:11:0110002:152, 42:11:0110002:153, 42:11:0110002:154, 42:11:0110002:155, 42:11:0110002:156, 42:11:0110002:157, 42:11:0110002:158, 42:11:0110002:159, 42:11:0110002:160, 42:11:0110002:161, 42:11:0110002:162, 42:11:0110002:163, 42:11:0110002:164, 42:11:0110002:165, 42:11:0110002:166, 42:11:0110002:167, 42:11:0110002:168, 42:11:0110002:169, 42:11:0110002:170, 42:11:0110002:171, 42:11:0110002:172, 42:11:0110002:173, 42:11:0110002:174, 42:11:0110002:175, 42:11:0110002:176, 42:11:0110002:177, 42:11:0110002:178, 42:11:0110002:179, 42:11:0110002:180, 42:11:0110002:181, 42:11:0110002:182, 42:11:0110002:183, 42:11:0110002:184, 42:11:0110002:185, 42:11:0110002:186, 42:11:0110002:187, 42:11:0110002:188, 42:11:0110002:189, 42:11:0110002:190, 42:11:0110002:191, 42:11:0110002:192, 42:11:0110002:193, 42:11:0110002:194, 42:11:0110002:195, 42:11:0110002:196, 42:11:0110002:197, 42:11:0110002:198, 42:11:0110002:199, 42:11:0110002:200, 42:11:0110002:201, 42:11:0110002:202, 42:11:0110002:203, 42:11:0110002:204, 42:11:0110002:205, 42:11:0110002:206, 42:11:0110002:207, 42:11:0110002:208, 42:11:0110002:209, 42:11:0110002:210, 42:11:0110002:211, 42:11:0110002:212, 42:11:0110002:213, 42:11:0110002:214, 42:11:0110002:215, 42:11:0110002:216, 42:11:0110002:217, 42:11:0110002:218, 42:11:0110002:219, 42:11:0110002:220, 42:11:0110002:221, 42:11:0110002:222, 42:11:0110002:223, 42:11:0110002:224, 42:11:0110002:225, 42:11:0110002:226, 42:11:0110002:227, 42:11:0110002:228, 42:11:0110002:229, 42:11:0110002:230, 42:11:0110002:231, 42:11:0110002:232, 42:11:0110002:233, 42:11:0110002:234, 42:11:0110002:235, 42:11:0110002:236, 42:11:0110002:237, 42:11:0110002:238, 42:11:0110002:239, 42:11:0110002:240, 42:11:0110002:241, 42:11:0110002:242, 42:11:0110002:243, 42:11:0110002:244, 42:11:0110002:245, 42:11:0110002:246, 42:11:0110002:247, 42:11:0110002:248, 42:11:0110002:249, 42:11:0110002:250, 42:11:0110002:251, 42:11:0110002:252, 42:11:0110002:253, 42:11:0110002:254, 42:11:0110002:255, 42:11:0110002:256, 42:11:0110002:257, 42:11:0110002:258, 42:11:0110002:259, 42:11:0110002:260, 42:11:0110002:261, 42:11:0110002:262, 42:11:0110002:263, 42:11:0110002:264, 42:11:0110002:265, 42:11:0110002:266, 42:11:0110002:267, 42:11:0110002:268, 42:11:0110002:269, 42:11:0110002:270, 42:11:0110002:271, 42:11:0110002:272, 42:11:0110002:273, 42:11:0110002:274, 42:11:0110002:275, 42:11:0110002:276, 42:11:0110002:277, 42:11:0110002:278, 42:11:0110002:279, 42:11:0110002:280, 42:11:0110002:281, 42:11:0110002:282, 42:11:0110002:283, 42:11:0110002:284, 42:11:0110002:285, 42:11:0110002:286, 42:11:0110002:287, 42:11:0110002:288, 42:11:0110002:289, 42:11:0110002:290, 42:11:0110002:291, 42:11:0110002:292, 42:11:0110002:293, 42:11:0110002:294, 42:11:0110002:295, 42:11:0110002:296, 42:11:0110002:297, 42:11:0110002:298, 42:11:0110002:299, 42:11:0110002:300, 42:11:0110002:301, 42:11:0110002:302, 42:11:0110002:303, 42:11:0110002:304, 42:11:0110002:305, 42:11:0110002:306, 42:11:0110002:307, 42:11:0110002:308, 42:11:0110002:309, 42:11:0110002:310, 42:11:0110002:311, 42:11:0110002:312, 42:11:0110002:313, 42:11:0110002:314, 42:11:0110002:315, 42:11:0110002:316, 42:11:0110002:317, 42:11:0110002:318, 42:11:0110002:319, 42:11:0110002:320, 42:11:0110002:321, 42:11:0110002:322, 42:11:0110002:323, 42:11:0110002:324, 42:11:0110002:325, 42:11:0110002:326, 42:11:0110002:327, 42:11:0110002:328, 42:11:0110002:329, 42:11:0110002:330, 42:11:0110002:331, 42:11:0110002:332, 42:11:0110002:333, 42:11:0110002:334, 42:11:0110002:335, 42:11:0110002:336, 42:11:0110002:337, 42:11:0110002:338, 42:11:0110002:339, 42:11:0110002:340, 42:11:0110002:341, 42:11:0110002:342, 42:11:0110002:343, 42:11:0110002:344, 42:11:0110002:345, 42:11:0110002:346, 42:11:0110002:347, 42:11:0110002:348, 42:11:0110002:349, 42:11:0110002:350, 42:11:0110002:351, 42:11:0110002:352, 42:11:0110002:353, 42:11:0110002:354, 42:11:0110002:355, 42:11:0110002:356, 42:11:0110002:357, 42:11:0110002:358, 42:11:0110002:359, 42:11:0110002:360, 42:11:0110002:361, 42:11:0110002:362, 42:11:0110002:363, 42:11:0110002:364, 42:11:0110002:365, 42:11:0110002:366, 42:11:0110002:367, 42:11:0110002:368, 42:11:0110002:369, 42:11:0110002:370, 42:11:0110002:371, 42:11:0110002:372, 42:11:0110002:373, 42:11:0110002:374, 42:11:0110002:375, 42:11:0110002:376, 42:11:0110002:377, 42:11:0110002:378, 42:11:0110002:379, 42:11:0110002:380, 42:11:0110002:381, 42:11:0110002:382, 42:11:0110002:383, 42:11:0110002:384, 42:11:0110002:385, 42:11:0110002:386, 42:11:0110002:387, 42:11:0110002:388, 42:11:0110002:389, 42:11:0110002:390, 42:11:0110002:391, 42:11:0110002:392, 42:11:0110002:393, 42:11:0110002:394, 42:11:0110002:395, 42:11:0110002:396, 42:11:0110002:397, 42:11:0110002:398, 42:11:0110002:399, 42:11:0110002:400, 42:11:0110002:401, 42:11:0110002:402, 42:11:0110002:403, 42:11:0110002:404, 42:11:0110002:405, 42:11:0110002:406, 42:11:0110002:407, 42:11:0110002:408, 42:11:0110002:409, 42:11:0110002:410, 42:11:0110002:411, 42:11:0110002:412, 42:11:0110002:413, 42:11:0110002:414, 42:11:0110002:415, 42:11:0110002:416, 42:11:0110002:417, 42:11:0110002:418, 42:11:0110002:419, 42:11:0110002:420, 42:11:0110002:421, 42:11:0110002:422, 42:11:0110002:423, 42:11:0110002:424, 42:11:0110002:425, 42:11:0110002:426, 42:11:0110002:427, 42:11:0110002:428, 42:11:0110002:429, 42:11:0110002:430, 42:11:0110002:431, 42:11:0110002:432, 42:11:0110002:433, 42:11:0110002:434, 42:11:0110002:435, 42:11:0110002:436, 42:11:0110002:437, 42:11:0110002:438, 42:11:0110002:439, 42:11:0110002:440, 42:11:0110002:441, 42:11:0110002:442, 42:11:0110002:443, 42:11:0110002:444, 42:11:0110002:445, 42:11:0110002:446, 42:11:0110002:447, 42:11:0110002:448, 42:11:0110002:449, 42:11:0110002:450, 42:11:0110002:451, 42:11:0110002:452, 42:11:0110002:453, 42:11:0110002:454, 42:11:0110002:455, 42:11:0110002:456, 42:11:0110002:457, 42:11:0110002:458, 42:11:0110002:459, 42:11:0110002:460, 42:11:0110002:461, 42:11:0110002:462, 42:11:0110002:463, 42:11:0110002:464, 42:11:0110002:465, 42:11:0110002:466, 42:11:0110002:467, 42:11:0110002:468, 42:11:0110002:469, 42:11:0110002:470, 42:11:0110002:471, 42:11:0110002:472, 42:11:0110002:473, 42:11:0110002:474, 42:11:0110002:475, 42:11:0110002:476, 42:11:0110002:477, 42:11:0110002:478, 42:11:0110002:479, 42:11:0110002:480, 42:11:0110002:481, 42:11:0110002:482, 42:11:0110002:483, 42:11:0110002:484, 42:11:0110002:485, 42:11:0110002:486, 42:11:0110002:487, 42:11:0110002:488, 42:11:0110002:489, 42:11:0110002:490, 42:11:0110002:491, 42:11:0110002:492, 42:11:0110002:493, 42:11:0110002:494, 42:11:0110002:495, 42:11:0110002:496, 42:11:0110002:497, 42:11:0110002:498, 42:11:0110002:499, 42:11:0110002:500, 42:11:0110002:501, 42:11:0110002:502, 42:11:0110002:503, 42:11:0110002:504, 42:1

