

ПРОЕКТ МЕЖЕВАНИЯ ТЕРРИТОРИИ
"Строительство котельной и тепловых сетей в пгт. Промышленная"


РАЗДЕЛ 3. МАТЕРИАЛЫ ПО ОБОСНОВАНИЮ ПРОЕКТА МЕЖЕВАНИЯ
ТЕРРИТОРИИ. ГРАФИЧЕСКАЯ ЧАСТЬ.

План фактического использования территории.

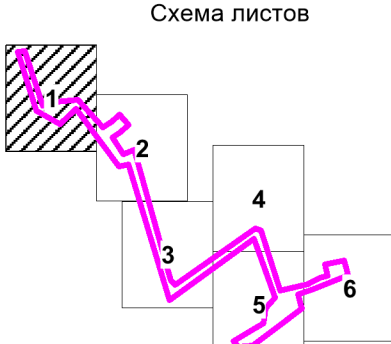
- УСЛОВНЫЕ ОБОЗНАЧЕНИЯ
- Границы
- Границы территории, в отношении которой осуществляется подготовка проекта планировки и межевания территории
- Красные линии, установленные " Проектом межевания территории общего пользования пгт. Промышленная", утвержденный постановлением Администрации Промышленновского муниципального округа № 1232-П от 29.06.2021 года
- Красные линии, утвержденные в составе проекта планировки территории "Строительство котельной и тепловых сетей в пгт. Промышленная"
- Линия отступа
- Граница и номер земельных участков, учтенных в ЕГРН (данные о форме собственности отсутствуют)
- Граница и номер кадастровых кварталов, учтенных в ЕГРН
- Земли населенных пунктов
- Земли государственная собственность на которые не разграничена.

- Зоны с особыми условиями использования территории
- Минимальное расстояние от водопровода до иных объектов капитального строительства
- Охранная зона канализационных сетей и сооружений
- Охранная зона объектов электросетевого хозяйства (вдоль линий электропередачи, вокруг подстанций)
- Охранная зона линий и сооружений связи
- Охранная зона тепловых сетей
- 1 пояс зоны санитарной охраны источников питьевого и хозяйственно-бытового водоснабжения
- Санитарно-защитная зона
- Береговая полоса
- Прибрежная-защитная зона
- Водоохранная зона
- Транспортная инфраструктура
- Автомобильные дороги с твердым покрытием
- A

Остановка общественного транспорта



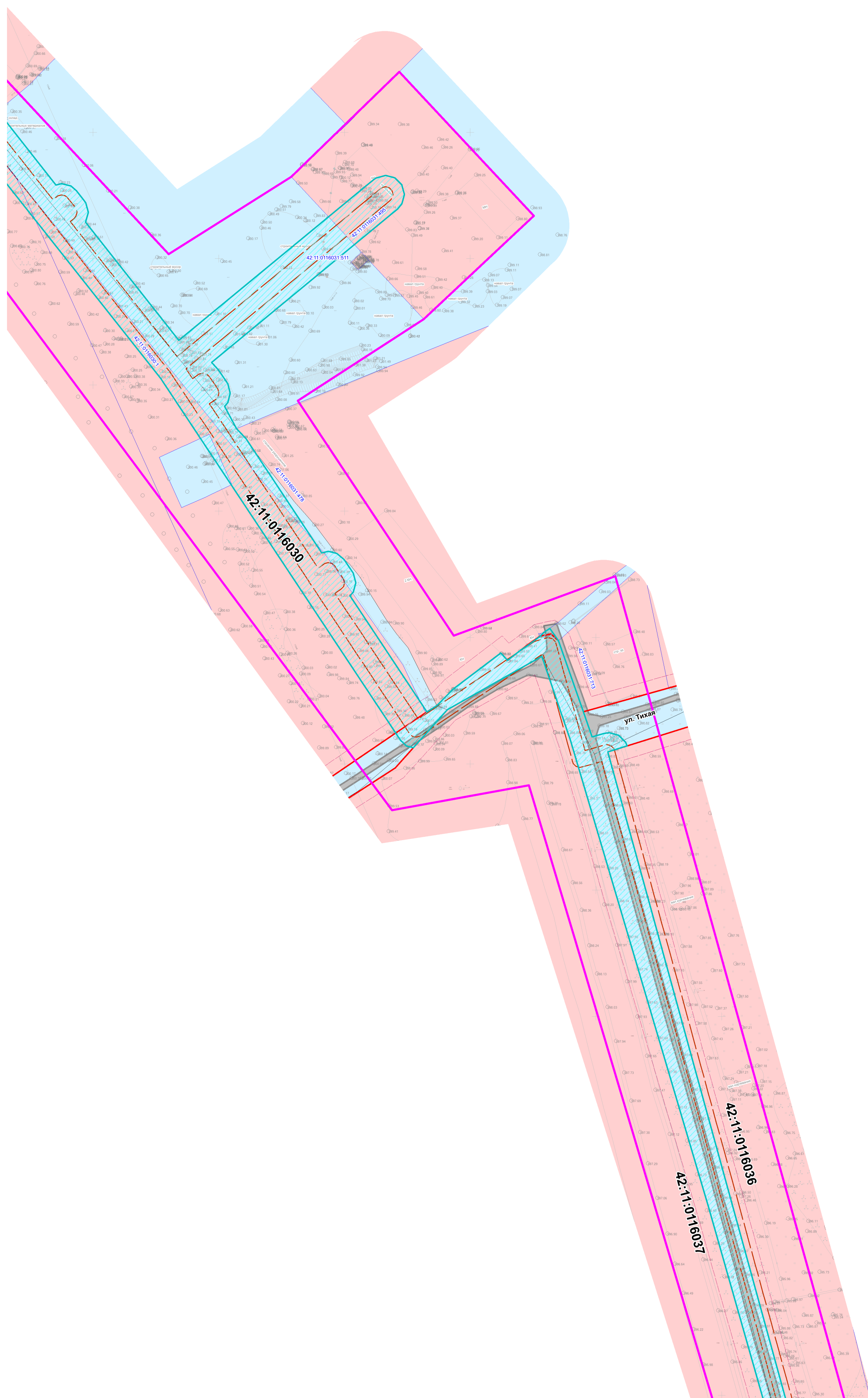
Примечание:
*Границы особо охраняемых природных территорий, границы лесничеств отсутствуют.
**Объекты ОКН в границах проектируемой территории отсутствуют.
***Границы субъектов Российской Федерации, муниципальных образований, в которых расположена территория, применительно к которой подготавливается проект межевания территории находятся за пределами карты.











						ПРОЕКТ МЕЖЕВАНИЯ ТЕРРИТОРИИ "СТРОИТЕЛЬСТВО КОТЕЛЬНОЙ И ТЕПЛОВЫХ СЕТЕЙ В ПГТ. ПРОМЫШЛЕННАЯ"			
Изм.	Кол.уч.	Лист	№ док	Подпись	Дата	РАЗДЕЛ 3. МАТЕРИАЛЫ ПО ОБОСНОВАНИЮ ПРОЕКТА МЕЖЕВАНИЯ ТЕРРИТОРИИ. ГРАФИЧЕСКАЯ ЧАСТЬ.	Лист	Листов	Масштаб
ГИП		П.С.Кондратьев		<i>Подпись</i>	08.24		1	6	1: 1 000
Архитектор		Л.С. Трушина		<i>Подпись</i>	08.24	План фактического использования территории	ООО "Е-КАД ИНЖИНИРИНГ"		

"Строительство котельной и тепловых сетей в пгт. Промышленная"

План фактического использования территории.



Границы

	Границы территории, в отношении которой осуществляется подготовка проекта планировки и межевания территории
	Красные линии, установленные в Проектном межевании территории общего пользования пгт. Промышленная», утвержденный постановлением Администрации Промышленновского муниципального округа № 1232-П от 29.06.2021 года
	Красные линии, утвержденные в составе проекта планировки территории «Строительство котельной и тепловых сетей в пгт. Промышленная»
	Линия отступа
	Граница и номер земельных участков, учтенных в ЕПРН (данные о форме собственности отсутствуют)
	Граница и номер кадастровых кварталов, учтенных в ЕПРН
	Земли населенных пунктов
	Земли государственная собственность на которые не разграничена













	Минимальное расстояние от водопровода до иных объектов капитального строительства
	Охранная зона канализационных сетей и сооружений
	Охранная зона объектов электросетевого хозяйства (без линий электропередачи, вступу подстанций)
	Охранная зона линий и сооружений связи
	Охранная зона тепловых сетей
	1 пояс зоны санитарной охраны источников питьевого и хозяйственно-бытового водоснабжения
	Санитарно-защитная зона
	Береговая полоса
	Прибрежная-защитная зона
	Водоохранная зона
	Транспортная инфраструктура
	Автомобильные дороги с твердым покрытием
	Основа общественного транспорта

Схема листов

					ПРОЕКТ МЕЖЕВАНИЯ ТЕРРИТОРИИ "СТРОИТЕЛЬСТВО КОТЕЛЬНОЙ И ТЕПЛОВЫХ СЕТЕЙ В П.Г.Т. ПРОМЫШЛЕННАЯ"			
Изм.	Кол.уч.	Лист	№ доп.	Подпись	Дата	Лист	Листов	Масштаб
ГП		П.С.Конжаренко			08.24			
Архитектор		Л.С. Трушина			08.24	РАЗДЕЛ 3. МАТЕРИАЛЫ ПО ОБОСНОВАНИЮ ПРОЕКТА МЕЖЕВАНИЯ ТЕРРИТОРИИ. ГРАФИЧЕСКАЯ ЧАСТЬ.	2	6
							1	1 000
						План фактического использования территории	ООО "Е-КАД ИНЖИНИРИНГ"	


ПРОЕКТ МЕЖЕВАНИЯ ТЕРРИТОРИИ
"Строительство котельной и тепловых сетей в пгт. Промышленная"

РАЗДЕЛ 3. МАТЕРИАЛЫ ПО ОБОСНОВАНИЮ ПРОЕКТА МЕЖЕВАНИЯ
ТЕРРИТОРИИ. ГРАФИЧЕСКАЯ ЧАСТЬ.

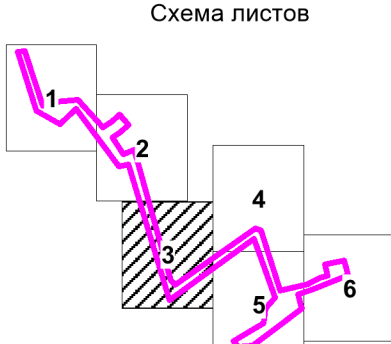
План фактического использования территории.

- условные обозначения
- Границы
- Границы территории, в отношении которой осуществляется подготовка проекта планировки и межевания территории
- Красные линии, установленные " Проектом межевания территории общего пользования пгт. Промышленная", утвержденный постановлением Администрации Промышленновского муниципального округа № 1232-П от 29.06.2021 года
- Красные линии, утвержденные в составе проекта планировки территории "Строительство котельной и тепловых сетей в пгт. Промышленная"
- Линия отступа
- Граница и номер земельных участков, учтенных в ЕГРН (данные о форме собственности отсутствуют)
- Граница и номер кадастровых кварталов, учтенных в ЕГРН
- Земли населенных пунктов
- Земли государственная собственность на которые не разграничена.

- Зоны с особыми условиями использования территории
- Минимальное расстояние от водопровода до иных объектов капитального строительства
- Охранная зона канализационных сетей и сооружений
- Охранная зона объектов электросетевого хозяйства (вдоль линий электропередачи, вокруг подстанций)
- Охранная зона линий и сооружений связи
- Охранная зона тепловых сетей
- 1 пояс зоны санитарной охраны источников питьевого и хозяйственно-бытового водоснабжения
- Санитарно-защитная зона
- Береговая полоса
- Прибрежная-защитная зона
- Водоохранная зона
- Транспортная инфраструктура
- Автомобильные дороги с твердым покрытием
- Остановка общественного транспорта



Примечание:
*Границы особо охраняемых природных территорий, границы лесничеств отсутствуют.
**Объекты ОКН в границах проектируемой территории отсутствуют.
***Границы субъектов Российской Федерации, муниципальных образований, в которых расположена территория, применительно к которой подготавливается проект межевания территории находятся за пределами карты.











						ПРОЕКТ МЕЖЕВАНИЯ ТЕРРИТОРИИ "СТРОИТЕЛЬСТВО КОТЕЛЬНОЙ И ТЕПЛОВЫХ СЕТЕЙ В ПГТ. ПРОМЫШЛЕННАЯ"		
Изм.	Кол.уч.	Лист	№ док	Подпись	Дата	РАЗДЕЛ 3. МАТЕРИАЛЫ ПО ОБОСНОВАНИЮ ПРОЕКТА МЕЖЕВАНИЯ ТЕРРИТОРИИ. ГРАФИЧЕСКАЯ ЧАСТЬ.	Лист	Листов
Архитектор		Л.С. Трушина		<i>Л.С. Трушина</i>	08.24		3	6
						План фактического использования территории	ООО "Е-КАД ИНЖИНИРИНГ"	









"Строительство котельной и тепловых сетей в пгт. Промышленная"

РАЗДЕЛ 3. МАТЕРИАЛЫ ПО ОБОСНОВАНИЮ ПРОЕКТА МЕЖЕВАНИЯ ТЕРРИТОРИИ. ГРАФИЧЕСКАЯ ЧАСТЬ.



План фактического использования территории.

УСЛОВНЫЕ ОБОЗНАЧЕНИЯ	
Границы	
	Границы территории, в отношении которой осуществляется подготовка проекта планировки и межевания территории
	Красные линии, установленные Проектом межевания территории общего пользования пгт. «Промышленная», утвержденный постановлением Администрации Промышленновского муниципального округа № 12322-П от 29.06.2021 года
	Красные линии, утвержденные в составе проекта планировки территории «Строительство котельной и тепловых сетей в пгт. «Промышленная»
	Линия отступа
	Граница и номер земельных участков, учтенных в ЕГРН (данные о форме собственности отсутствуют)
	Граница и номер кадастровых кварталов, учтенных в ЕГРН
	Земли населенных пунктов
	Земли государственная собственность на которые не разграничена

Зоны с особыми условиями использования территории

	Минимальное расстояние от водопровода до иных объектов капитального строительства
	Охранная зона канализационных сетей и сооружений
	Охранная зона объектов электросетевого хозяйства (защитный радиус электроопределения, вокруг подстанций)
	Охранная зона линий и сооружений связи
	Охранная зона тепловых сетей
	1 пояс зоны санитарной охраны источников питьевого и хозяйственно-бытового водоснабжения
	Санитарно-защитная зона
	Береговая полоса
	Прибрежная-защитная зона
	Водоохранная зона

Транспортная инфраструктура

	Автомобильные дороги с твердым покрытием
	Остановка общественного транспорта

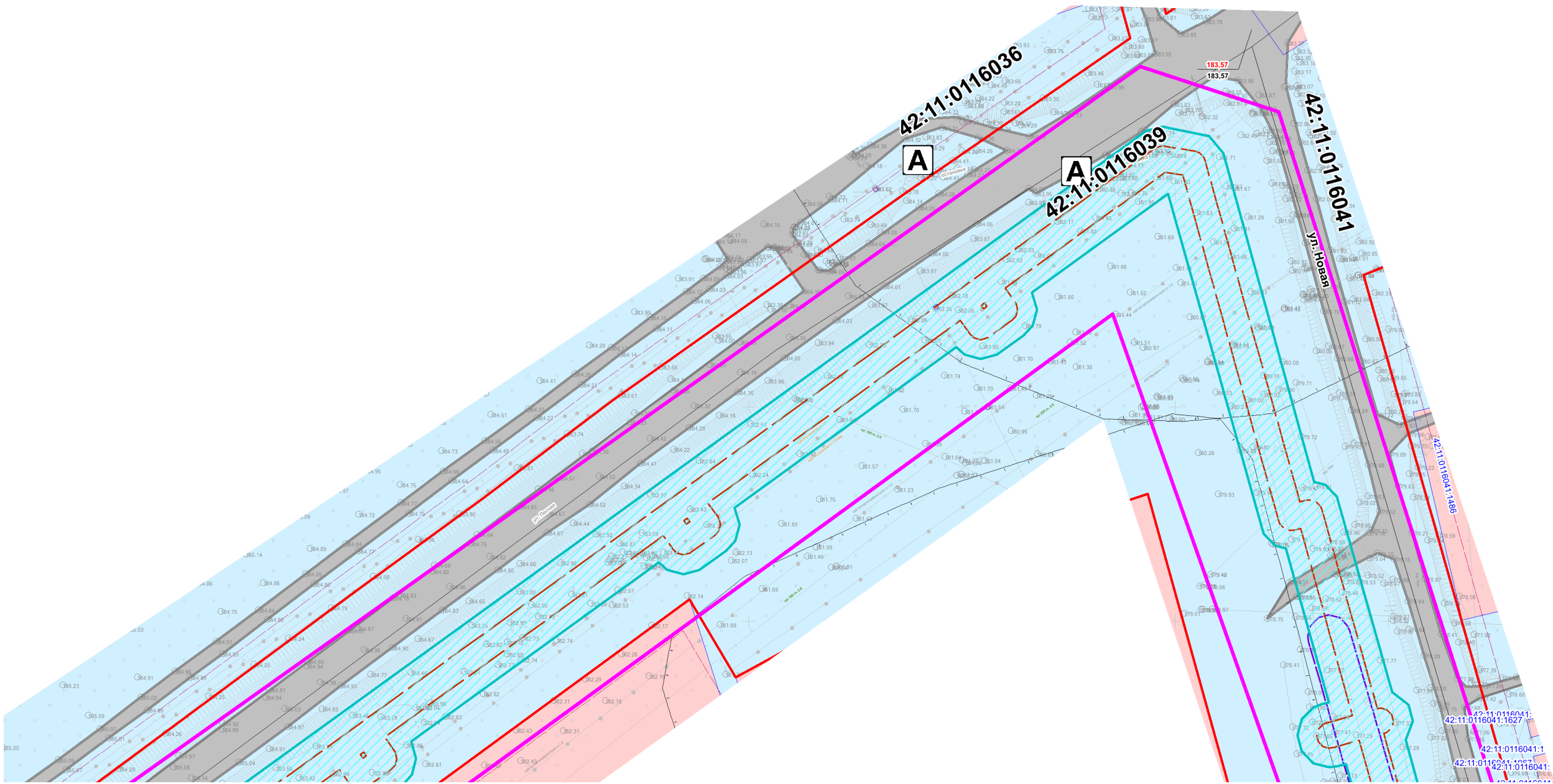
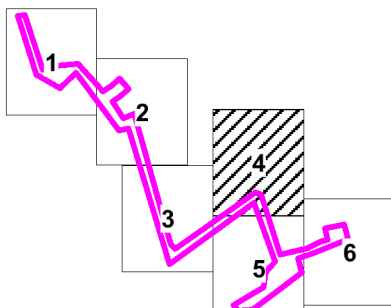



Схема листов



Примечание:
 *Границы особо охраняемых природных территорий, границы лесничеств отсутствуют.
 **Объекты ОКН в границах проектируемой территории отсутствуют.
 ***Границы субъектов Российской Федерации, муниципальных образований, в которых расположена территория, применительно к которой подготавливается проект межевания территории находятся за пределами карты.

				ПРОЕКТ МЕЖЕВАНИЯ ТЕРРИТОРИИ "СТРОИТЕЛЬСТВО КОТЕЛЬНОЙ И ТЕПЛОВЫХ СЕТЕЙ В ПГТ. ПРОМЫШЛЕННАЯ"		
Изм.	Кол.уч.	Лист	№ док	Подпись	Дата	
Г/П		П.С.Кондратьев			08.24	
Архитектор		Л.С. Трушина			08.24	
				РАЗДЕЛ 3. МАТЕРИАЛЫ ПО ОСНОВОВАНИЮ ПРОЕКТА МЕЖЕВАНИЯ ТЕРРИТОРИИ. ГРАФИЧЕСКАЯ ЧАСТЬ.		
				Лист	Листов	Масштаб
				4	6	1: 1 000
				План фактического использования территории		
				ООО "Е-КАД ИНЖИНИРИНГ"		

ПРОЕКТ МЕЖЕВАНИЯ ТЕРРИТОРИИ
"Строительство котельной и тепловых сетей в пгт. Промышленная"

РАЗДЕЛ 3. МАТЕРИАЛЫ ПО ОБОСНОВАНИЮ ПРОЕКТА МЕЖЕВАНИЯ
ТЕРРИТОРИИ. ГРАФИЧЕСКАЯ ЧАСТЬ.

План фактического использования территории.

- условные обозначения
- Границы
- Границы территории, в отношении которой осуществляется подготовка проекта планировки и межевания территории
- Красные линии, установленные " Проектом межевания территории общего пользования пгт. Промышленная", утвержденный постановлением Администрации Промышленновского муниципального округа № 1232-П от 29.08.2021 года
- Красные линии, утвержденные в составе проекта планировки территории "Строительство котельной и тепловых сетей в пгт. Промышленная"
- Линия отступа
- Граница и номер земельных участков, учтенных в ЕГРН (данные о форме собственности отсутствуют)
- Граница и номер кадастровых кварталов, учтенных в ЕГРН
- Земли населенных пунктов
- Земли государственная собственность на которые не разграничена.

- Зоны с особыми условиями использования территории
- Минимальное расстояние от водопровода до иных объектов капитального строительства
- Охранная зона канализационных сетей и сооружений
- Охранная зона объектов электросетевого хозяйства (вдоль линий электропередачи, вокруг подстанций)
- Охранная зона линий и сооружений связи
- Охранная зона тепловых сетей
- 1 пояс зоны санитарной охраны источников питьевого и хозяйственно-бытового водоснабжения
- Санитарно-защитная зона
- Береговая полоса
- Прибрежная-защитная зона
- Водоохранная зона
- Транспортная инфраструктура
- Автомобильные дороги с твердым покрытием
- Остановка общественного транспорта

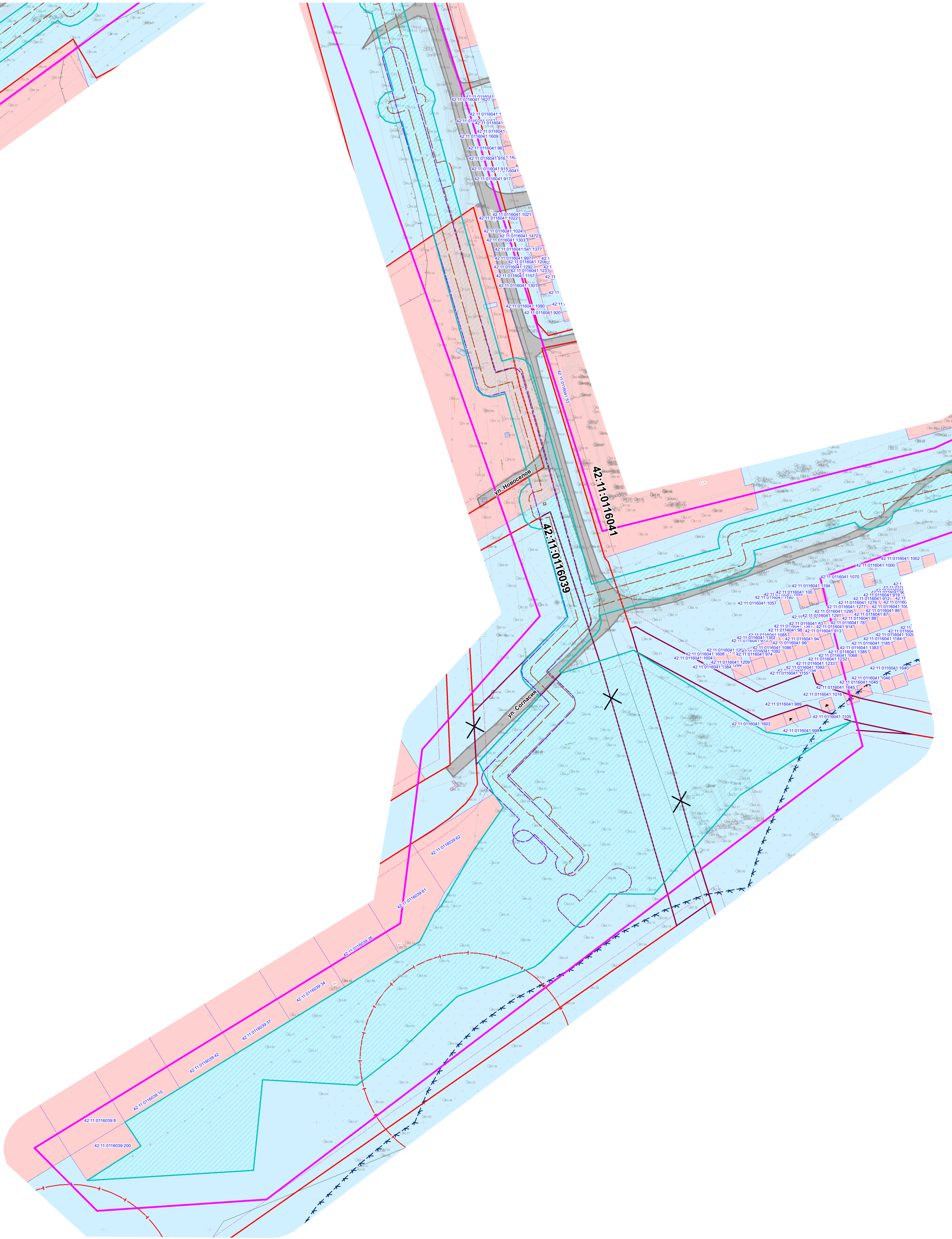
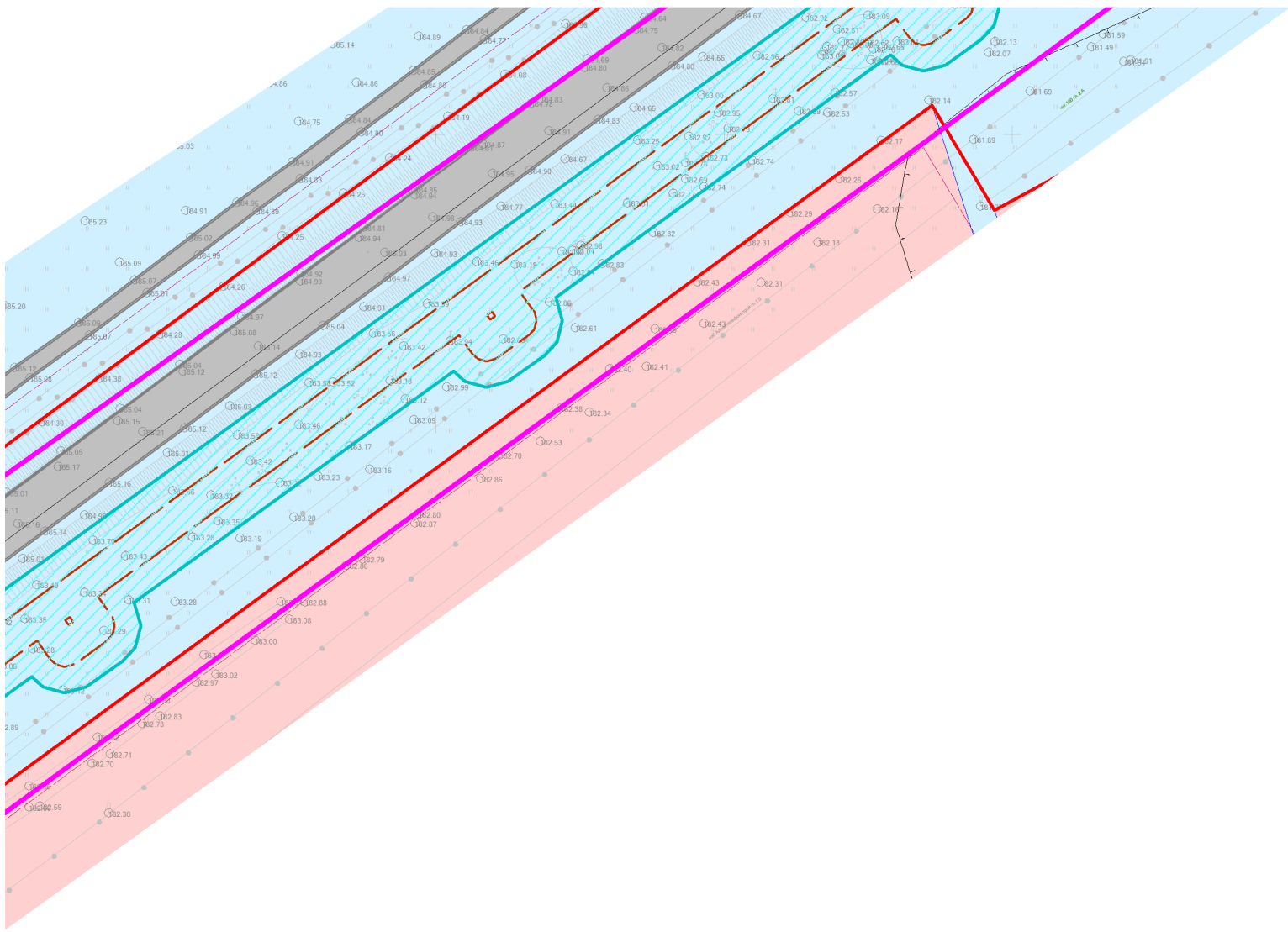
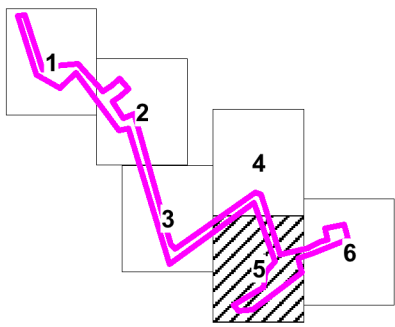




Схема листов



Примечание:
*Границы особо охраняемых природных территорий, границы лесничеств отсутствуют.
**Объекты ОКН в границах проектируемой территории отсутствуют.
***Границы субъектов Российской Федерации, муниципальных образований, в которых расположена территория, применительно к которой подготавливается проект межевания территории находятся за пределами карты.

						ПРОЕКТ МЕЖЕВАНИЯ ТЕРРИТОРИИ "СТРОИТЕЛЬСТВО КОТЕЛЬНОЙ И ТЕПЛОВЫХ СЕТЕЙ В ПГТ. ПРОМЫШЛЕННАЯ"			
Изм.	Кол.уч.	Лист	№ док	Подпись	Дата	РАЗДЕЛ 3. МАТЕРИАЛЫ ПО ОБОСНОВАНИЮ ПРОЕКТА МЕЖЕВАНИЯ ТЕРРИТОРИИ. ГРАФИЧЕСКАЯ ЧАСТЬ.	Лист	Листов	Масштаб
ГИП		П.С.Кондратьев			08.24		5	6	1: 1 000
Архитектор		Л.С. Трушина			08.24	План фактического использования территории	ООО "Е-КАД ИНЖИНИРИНГ"		

ПРОЕКТ МЕЖЕВАНИЯ ТЕРРИТОРИИ
"Строительство котельной и тепловых сетей в пгт. Промышленная"

РАЗДЕЛ 3. МАТЕРИАЛЫ ПО ОБОСНОВАНИЮ ПРОЕКТА МЕЖЕВАНИЯ
ТЕРРИТОРИИ. ГРАФИЧЕСКАЯ ЧАСТЬ.

План фактического использования территории.

- условные обозначения
- Границы
- Границы территории, в отношении которой осуществляется подготовка проекта планировки и межевания территории
- Красные линии, установленные " Проектом межевания территории общего пользования пгт. Промышленная", утвержденный постановлением Администрации Промышленновского муниципального округа № 1232-П от 29.06.2021 года
- Красные линии, утвержденные в составе проекта планировки территории "Строительство котельной и тепловых сетей в пгт. Промышленная"
- Линия отступа
- Граница и номер земельных участков, учтенных в ЕГРН (данные о форме собственности отсутствуют)
- Граница и номер кадастровых кварталов, учтенных в ЕГРН
- Земли населенных пунктов
- Земли государственная собственность на которые не разграничена.

- Зоны с особыми условиями использования территории
- Минимальное расстояние от водопровода до иных объектов капитального строительства
- Охранная зона канализационных сетей и сооружений
- Охранная зона объектов электросетевого хозяйства (вдоль линий электропередачи, вокруг подстанций)
- Охранная зона линий и сооружений связи
- Охранная зона тепловых сетей
- 1 пояс зоны санитарной охраны источников питьевого и хозяйственно-бытового водоснабжения
- Санитарно-защитная зона
- Береговая полоса
- Прибрежная-защитная зона
- Водоохранная зона
- Транспортная инфраструктура
- Автомобильные дороги с твердым покрытием
- Остановка общественного транспорта

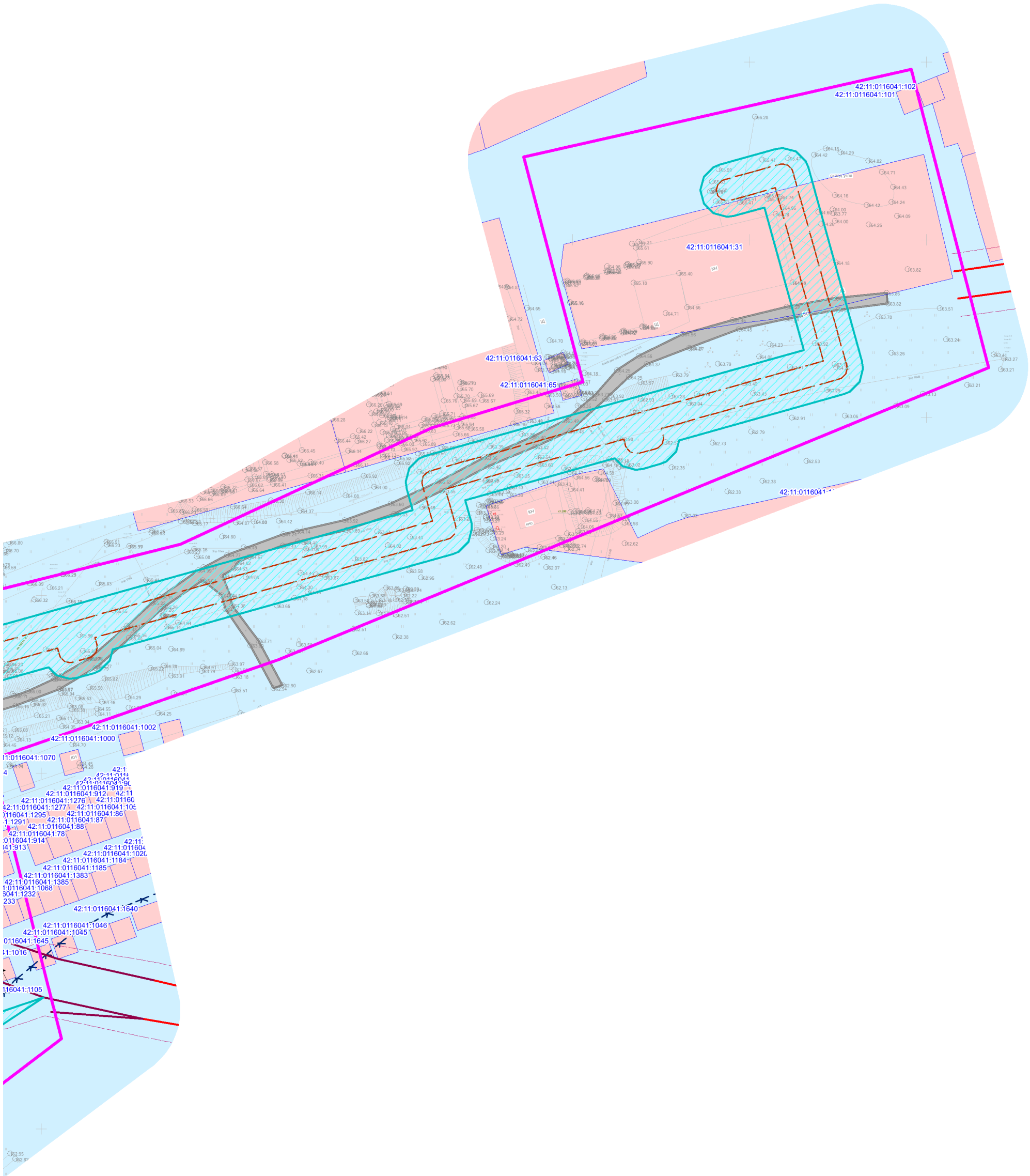
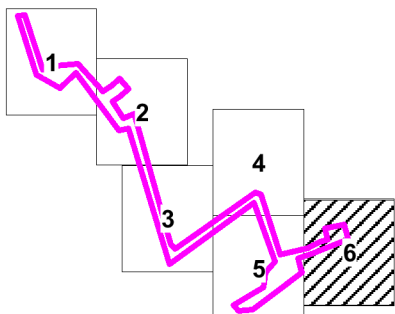


Схема листов



Примечание:
*Границы особо охраняемых природных территорий, границы лесничеств отсутствуют.
**Объекты ОКН в границах проектируемой территории отсутствуют.
***Границы субъектов Российской Федерации, муниципальных образований, в которых расположена территория, применительно к которой подготавливается проект межевания территории находятся за пределами карты.

						ПРОЕКТ МЕЖЕВАНИЯ ТЕРРИТОРИИ "СТРОИТЕЛЬСТВО КОТЕЛЬНОЙ И ТЕПЛОВЫХ СЕТЕЙ В ПГТ. ПРОМЫШЛЕННАЯ"		
Изм.	Кол.уч.	Лист	№ док	Подпись	Дата	РАЗДЕЛ 3. МАТЕРИАЛЫ ПО ОБОСНОВАНИЮ ПРОЕКТА МЕЖЕВАНИЯ ТЕРРИТОРИИ. ГРАФИЧЕСКАЯ ЧАСТЬ.	Лист	Листов
Архитектор		Л.С. Трушина		<i>Л.С. Трушина</i>	08.24		6	6
						План фактического использования территории	ООО "Е-КАД ИНЖИНИРИНГ"	

Масштаб
1: 1 000