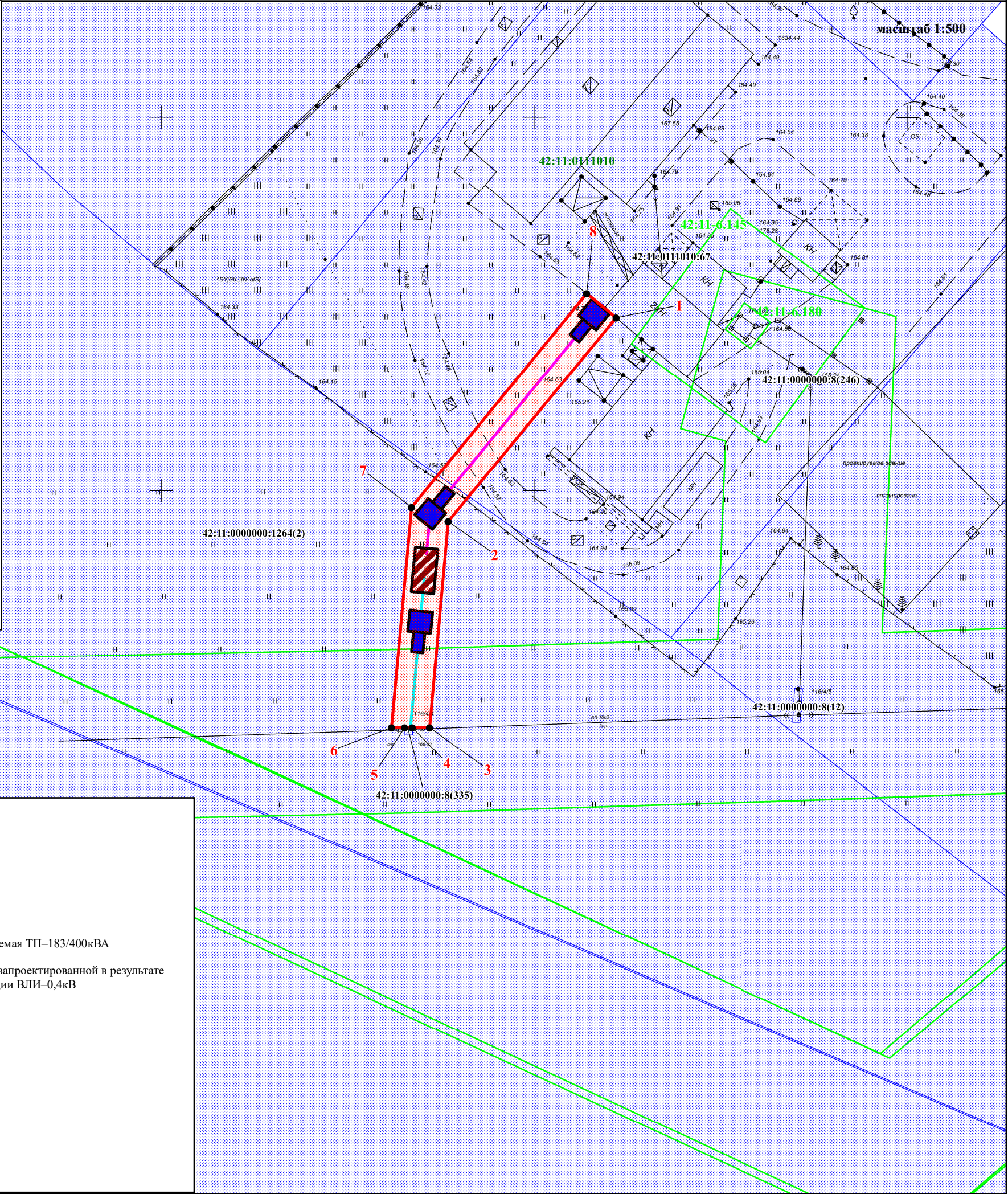











Схема расположения границ публичного сервитута

Описание границ публичного сервитута				
Местоположение: Российская Федерация, Кемеровская область – Кузбасс, Промышленновский муниципальный округ, в границах кадастрового квартала 42:11:0111010				
Система координат: МСК42 (Кемеровская область, зона 1)				
Объект: размещение (строительство и эксплуатация) объектов электросетевого хозяйства по титулу «реконструкция (переустройство) ВЛ–10кВ от ПС 110/35/10кВ Промышленновская–Сельская Ф–10–14–МК с ТП и ВЛИ–0,4кВ»				
Назначение: технологическое присоединение электроустановок объекта по хранению и переработку сельскохозяйственной продукции, расположенного (который будет располагаться): Российская Федерация, Кемеровская область – Кузбасс, Промышленновский муниципальный округ, на земельном участке с кадастровым номером 42:11:0111010:67				
Публичный сервитут устанавливается применительно к: <ul style="list-style-type: none">– части земельного участка с кадастровым номером 42:11:0000000:1264 площадью 169 кв.м.;– части земельного участка с кадастровым номером 42:11:0111010:67 площадью 158 кв.м.				
Обозначение характерных точек границы	Метод определения координат	Средняя квадратическая погрешность положения характерных точек границ (M), м.	Координаты	
			X, м.	Y, м.
1	2	3	4	5
1	аналитический метод	0.10	572873.17	1312810.98
2	аналитический метод	0.10	572845.93	1312788.49
3	аналитический метод	0.10	572818.37	1312785.99
4	аналитический метод	0.10	572818.37	1312783.69
5	аналитический метод	0.10	572818.36	1312782.67
6	аналитический метод	0.10	572818.35	1312780.9
7	аналитический метод	0.10	572847.81	1312783.59
8	аналитический метод	0.10	572876.39	1312807.03
1	аналитический метод	0.10	572873.17	1312810.98



Условные обозначения

-  – граница устанавливаемого публичного сервитута, необходимого для размещения (строительства и эксплуатации) проектируемого линейного объекта, общей площадью 327 кв.м.
-  – проектируемого расположение опор линейного объекта
-  – ось вновь запроектированной в результате реконструкции ВЛЗ–10кВ
-  **42:00-6.1223** – существующая в ЕГРН ЗОУИТ, и ее обозначение
-  **42:11:0111010:1** – существующий в ЕГРН ОКС, и его обозначение
-  **42:11:0111010:1** – существующий в ЕГРН земельный участок, и его обозначение
-  **42:11:0111010** – граница кадастрового квартала, и его обозначение
-  – проектируемая ТП–183/400кВА
-  – ось вновь запроектированной в результате реконструкции ВЛИ–0,4кВ